

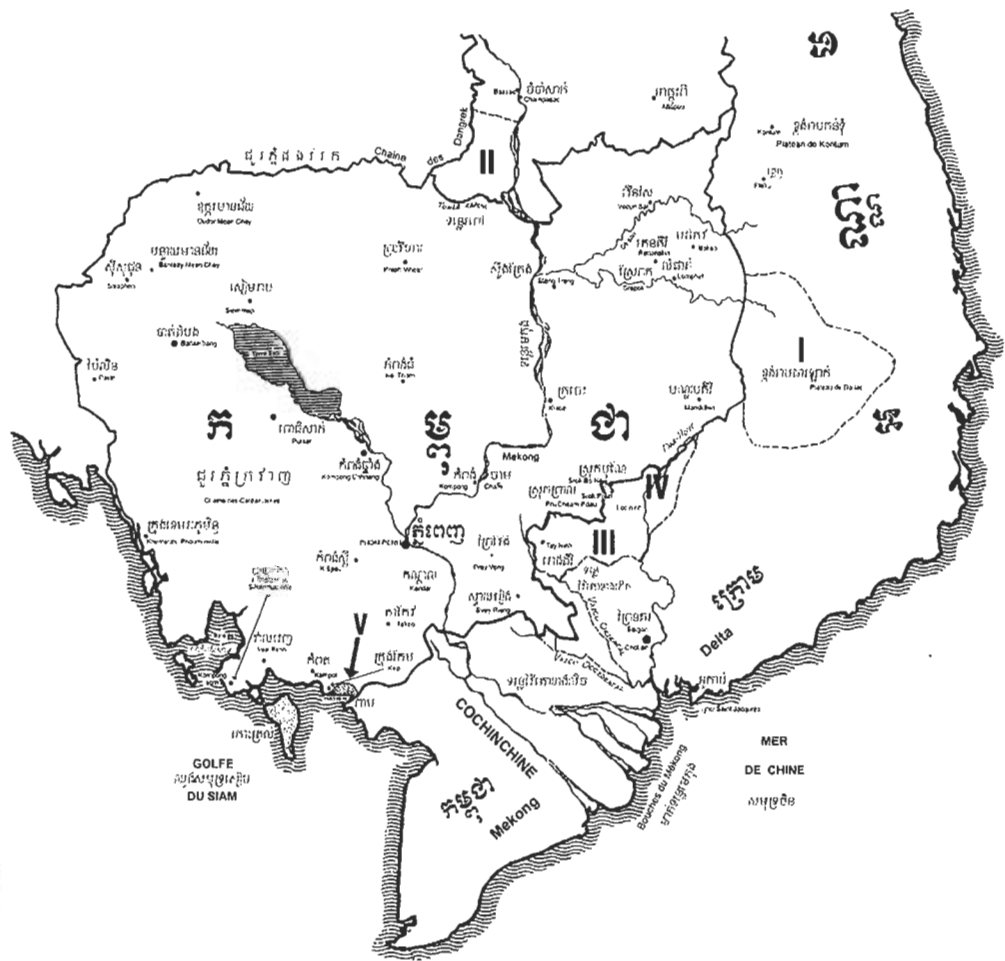
**សារិន ភាក**  
 បណ្ឌិត សេដ្ឋកិច្ចនយោបាយ  
 (អោរវិទ្យាល័យប្រុង លេខ ១៧៧ ផ្លូវលេខ ១៧១ ភ្នំពេញ)

បណ្ឌិតសិក្សា នៃបណ្ឌិត្យនៃសេដ្ឋកិច្ចនយោបាយ  
**រាស៊ីរាត្រូស៊ី**

# ព្រំដែន នៃប្រទេសកម្ពុជា

## អតីតសហព័ន្ធគណ្ឌប៊ិន

ឡាវ-វៀតណាម (កូសាំងស៊ីន-អណ្ណាម)



ផែនទី បង្ហាញការបាក់បង្អួកដីរបស់ កម្ពុជា  
 នៅក្នុងឱកាសធ្វើប្រតិបត្តិការព្រំដែន ជាបន្តបន្ទាប់  
 ក្រោយសង្គ្រាម ១១ សីហា ឆ្នាំ ១៨៦៣



(...)..ក្នុងមួយជាតិខ្ញុំនេះ ខ្ញុំមិនចង់ឲ្យ ប្រជាពលរដ្ឋរបស់ខ្ញុំរងទុក្ខវេទនាទេ, រូបខ្ញុំក៏ ដូចជាខ្មែរឯទៀត ដែលស្នេហាមាតុភូមិរបស់ខ្លួនដែរ មិនអាចចៀសវាងការវាយ ប្រហារប្រឆាំងនឹងអំណាចបរទេសដែលចូលមកធ្វើអាណានិគមកិច្ចប្រឈ្នានពានប្រទេស ខ្ញុំ ឬ មកជ្រៀតជ្រែកកិច្ចការផ្ទៃក្នុងរបស់ជាតិយើង ឬក៏គំរាមកំហែងបូរណភាពទឹកដី របស់យើងបានឡើយ.....

(...)..ឆ្នាំ១៩៩២-១៩៩៣ ខ្ញុំបានដឹកនាំចលនាតស៊ូប្រឆាំងអាណានិគមបារាំងទាមទារ ឯករាជ្យជូនកម្ពុជា...។ ...ក្នុងចន្លោះឆ្នាំ ១៩៧០-១៩៧៥ ខ្ញុំបានធ្វើការតស៊ូប្រឆាំង ចក្រពត្តិអាមេរិកាំង... ។ ...ខែមករា ១៩៧៩ ខ្ញុំបានធ្វើដំណើរទៅកាន់ក្រុមប្រឹក្សា សន្តិសុខអង្គការសហប្រជាជាតិដើម្បីធ្វើមេធាវីឲ្យប្រទេសខ្ញុំប្រឆាំងនឹងសាធារណរដ្ឋ សង្គមនិយមរៀតណាមអ្នកឈ្លានពានប្រទេសកម្ពុជា ... ។

(...)...ប្រជាពលរដ្ឋខ្មែរពិតៗមិនសុខចិត្តបំរើរបបណាដែលមិនបានប្រសូតចេញពី សេចក្តីសម្រេចផ្ទាល់របស់ខ្លួននោះឡើយ..., ប៉ុន្តែគេសុខចិត្តទ្រាំនូវការលំបាកវេទនា គ្រប់បែបយ៉ាងទាំងអស់...ទោះជាសេចក្តីស្លាប់ក្តីដើម្បីបុព្វហេតុរំដោះប្រទេស កម្ពុជា និងរក្សាជាតិខ្មែរ ពូជខ្មែរឲ្យបាននៅគង់វង្ស...។

...គួរឲ្យសោកស្តាយបំផុតចំពោះជនបរទេសដែលមិនយល់អំពីមនោសញ្ចេតនា ពិតៗរបស់ប្រជាពលរដ្ឋខ្មែរ.... ។

នរោត្តម សីហនុ

មានព្រះបន្ទូលនៅថ្ងៃទី ១៨ ខែ កុម្ភៈ ឆ្នាំ ១៩៩០  
(ក្នុងតំបន់តស៊ូរំដោះជាតិដោយដៃនៃកម្ពុជា-ថៃ)



# ជីវប្រវត្តិរបស់ លោក សារិន ឆាក់



## SARIN CHHAK

Ministre Plénipotentiaire de 2<sup>e</sup> classe, Secrétaire Général du Ministère des Affaires Etrangères.

Né le 2 Janvier 1922 à Phnom-Penh, fils de M. Sarin et de M<sup>me</sup> née Sann. Marié avec M<sup>lle</sup> Koy Vann Sinn. Enfants : V , V , C , C

Bachelier en Droit, Ancien élève de l'Ecole d'Administration Cambodgienne et de la Faculté de Droit de Phnom-Penh.

Carrière : Percepteur, Chef de Poste Administratif, Chauvaysrok, Secrétaire Général à la Municipalité de Phnom-Penh, Directeur des Bureaux.

Officier du Monisaraphon, Chevalier de l'ORC, Médaille de la Défense Nationale.

Adresse privée : 113 rue Trasak-Paem, P.-Penh.

ដកស្រង់ពីសៀវភៅ **ឥស្សរជនកម្ពុជា ឆ្នាំ ១៩៦៣**

From "Les Personalités Du Cambodge, 1963"

លោក **សារិនឆាក់**(អានថា៖សារិនឆាក់) ដែលមាននាមដើម **ឃិនកាំង** មានដើមកំណើតពិតប្រាកដនៅឯ ភូមិក្រាំងស្នា ស្រុកព្រែកប្បាស ខេត្តតាកែវ។ លោកបានប្រសូតនៅថ្ងៃទី២ខែ មករាឆ្នាំ១៩២២។ លោកត្រូវជាបុត្រទី៣របស់បិតា លោកឈ្មោះ**ឃិន** និងមាតាឈ្មោះ **នាយឡាន**។ ឪពុកម្តាយលោកប្រកបអង្វើរកម្មជាកសិករ។

នៅក្នុងជំនាន់អាណានិគមនិយមបារាំង ដោយលោកពុំបានចូលរៀនសូត្រទាន់ពេលអាយុវ័យក្មេង លោកក៏ត្រូវផ្លាស់ប្តូរ បញ្ជីជាតិ ដើម្បីបានចូលរៀនសូត្រនឹងគេ ហេតុ ដូច្នេះហើយបានជាលោកប្រែឈ្មោះមកជា **សារិនឆាក់** តាំងពីនោះរៀងរហូតមក។

លោកបានសិក្សាច្បាប់នៅឯប្រទេសកម្ពុជាហើយលោកក៏បានបន្តការសិក្សារបស់លោកនៅឯប្រទេសបារាំងរហូតដល់បានជាប់ជាបណ្ឌិតខាងសេដ្ឋកិច្ចនយោបាយនៅឆ្នាំ១៩៦៦។ ដើម្បីបំពេញសញ្ញាប័ត្រលោកនៅឯប្រទេសបារាំង លោកក៏បានជ្រើសរើសកិច្ចសិក្សាអំពីរឿង ព្រំដែននៃប្រទេសកម្ពុជានេះឡើង។ និក្ខេបទ (Thesis) របស់លោកជាភាសាបារាំងមាន ចំនួន៤ភាគ គឺ៖

- ភាគ១៖ ព្រំដែនខ្មែរថៃ (La frontière Khmero-Thailandaise)
- ភាគ២៖ ស្ថិរភាពនៃព្រំដែន សហការបារាំងសៀម ឆ្នាំ១៩០២-១៩៣៩ (La stabilization de la frontière. La collaboration Franco-Siamoise. 1902-1939)
- ភាគ៣៖ ចំណោទថ្មីអំពីព្រំដែន ឆ្នាំ១៩៤០ (La remise en cause des frontières)
- ភាគ៤៖ គំនូសព្រំដែនកម្ពុជាជាមួយប្រទេសលាវនិងវៀតណាមខាងត្បូង (Le Tracé de la frontière Cambodgienne avec le Laos et le Sud-Vietnam)

សៀវភៅដែលបងប្អូនរួមជាតិកំពង់តែអាននេះជាស្នាដៃរបស់លោកដែលប្រសូតចេញ អំពីនិក្ខេបទ របស់លោកខាងលើនេះ។

នៅមុនថ្ងៃ១៨មិថុនា១៩៧០ លោក **សារិនភាគ** បានបំពេញមុខងារលោកជា ឯកអគ្គរាជទូត ខ្មែរប្រចាំប្រទេសអេហ្ស៊ីប (Egypt)។ ក្រោយពីការទម្លាក់សម្តេចសីហនុអំពី ដំណែងមគ្គុទេសក៍ខ្មែរមក លោក ក៏បានដង្ហែរសម្តេចសីហនុទៅកាន់ទីក្រុងប៉េកាំង ព្រមទាំងបានបន្តបេសកកម្ម ជារដ្ឋមន្ត្រីក្រសួងការបរទេស នៃរាជរដ្ឋាភិបាលរួបរួមជាតិកម្ពុជា (GRUNC) ដឹកនាំដោយសម្តេចសីហនុ។ នៅពេលដែលកងទ័ពខ្មែរ ក្រហមបានទទួលជ័យជំនះនៅឆ្នាំ១៩៧៥ លោក **សារិនភាគ** និងភរិយាព្រមទាំងបុត្រមួយចំនួន ក៏បាន វិលនិវត្តត្រឡប់ចូលទៅមាតុភូមិវិញដែរ។ ចាប់ពីពេលនោះមក គេក៏ពុំសូវបានដំណឹងច្បាស់លាស់អំពីរូបលោក និងគ្រួសារទៀតឡើយ។ នៅពេលដែលទ័ពយួនបានវាយប្រហារមកលើរបប ប៉ុលពតនៅចុងឆ្នាំ១៩៧៨ មជ្ឈដ្ឋានមួយចំនួនបានអះអាងថាបានឃើញរូបលោកព្រមទាំងភរិយា នៅឯទីក្រុងភ្នំពេញ នៅពេលមុនថ្ងៃ ដែលទ័ពយួនចូលកាន់កាប់ទីក្រុងភ្នំពេញបន្តិច។ ទោះជាយ៉ាងណាក្តីក្រោយពេល ដែលប្រទេសចិនបានដឹក នាំសម្តេចសីហនុចេញអំពី ភ្នំពេញផុតទៅ ក៏គេពុំបានឃើញរូបលោកទៅតាមសម្តេចសីហនុឡើយ។ ប្រភព ខ្លះទៀតបានអះអាងថាលោកបានត្រូវទ័ពយួនចាប់បាន នៅពេលដែលវាចូលមកដល់ក្រុងភ្នំពេញ។ ដោយសារ តែលោកបានសរសេរអត្ថបទនិង សៀវភៅជាច្រើនដែលប៉ះពាល់ដល់យួន លោក ក៏ត្រូវពួកវាចាប់យក ទៅដាក់គុកនៅឯប្រទេសវា។ ដោយគេពុំដែលបានឃើញវត្តមាន របស់លោកនិងភរិយាតាំងពីពេលនោះមក មជ្ឈដ្ឋានក្រុមគ្រួសាររបស់លោកបាន យល់ថាលោកប្រហែលជាបានទទួលមរណៈភាពនៅឯគុកយួន នោះ ជាប្រាកដ។

យើងខ្ញុំទាំងអស់គ្នាសូមគោរពវិញ្ញាណក្ខ័ន្ធរបស់លោកដែលបាន ចែកឋានយើងនេះទៅ ហើយយើង ក៏សូមថ្លែងការរះភក្តីអំណរគុណដល់លោកដែលបានវាងវែរទុកស្នាដៃ របស់លោកចែកជូនជាមរតកដល់បងប្អូន រួមជាតិខ្មែរទាំងអស់គ្នា ឲ្យបានយល់ដឹងអំពីការ ឈ្លានពានរបស់សត្រូវជិតខាងយើងមកលើបូរណភាពទឹកដីខ្មែរ ជាពិសេសនៅក្នុងអំឡុង ពេលថ្មីៗនេះទៀត។

ខែឧសភាឆ្នាំ២០០៥

## **Biography of Mr. Sarin Chhak**

*Plenipotentiary Minister (Rank 2), General-Secretary of the Foreign Minister.*

*Born January 2, 1922 in Phnom Penh, son of Mr. Sarin and Mrs. Sann. Married to Miss Koy Vann Sinn. Children: V..., V..., C..., C....*

*Bachelor Degree in Law, Former student of the Cambodian Administration School and the Faculty of Law in Phnom Penh.*

*Career: Collector, Administrative Chief, Chauvaysrok, Secretary-General of the Phnom Penh Municipality, Office Director.*

*Honor: Monisaraphon Officer, Knight of the Royal Order of Cambodia, National Defense Medal.*

*Private address: 113 Trasak Paem Rd., Phnom Penh.*

- From "Les Personalités du Cambodge" 1963 Edition

Mr. Sarin Chhak whose real name is Khin Kaing, was born in the village of Krangsla, district of Prey Kabbas, province of Takeo. He was born on January 2, 1922 to Mr. Khin and Mrs. Chhay Lak who are farmers.

During the French colonial period, because he was not able to attend school early on, when his parents decided to put him in school, due to his advanced age, he was not able to do so unless he changed his birth certificate. Thus, he was forced to adopt a new identity, under the new name of Sarin Chhak, in order to attend school.

He studied law in Cambodia, and obtained his Doctoral Degree in Economic Law in France in 1966. For his doctoral degree thesis, he selected the "Cambodia's Borders" issues as the topic of his research. To fulfill the requirement of his doctoral degree, he wrote his thesis (in French) which included the following four volumes:

- 1- The Khmer-Thai border,
- 2- The stabilization of the border. The collaboration between France and Thailand. 1902-1939,
- 3- The new questioning of the borders, and
- 4- The delineation of the Cambodian border with Laos and South Vietnam.

The book you are currently holding in your hand constitutes a portion of his doctoral thesis above.

Prior to March 18, 1970, Mr. Sarin Chhak acted as Ambassador of the Kingdom of Cambodia attached to Egypt. He was then stationed in Cairo. Following the removal from power of Prince Sihanouk, Mr. Sarin Chhak decided to follow the latter to Peking where he eventually became the Foreign Minister of the Royal Government of National Union of Cambodia (under the French acronym of GRUNC) under the leadership of Prince

Sihanouk. Following the Khmer Rouge victory in 1975, Mr. Sarin Chhak, his wife, and a number of his children decided to return back to Cambodia. Since then not much information was available regarding his whereabouts. It was not until the end of 1978, when the Vietnamese forces invaded Cambodia and routed the Khmer Rouge regime out of Phnom Penh, that several people claimed to have seen him and his wife in Phnom Penh. Nevertheless, following the airlift of Prince Sihanouk from Phnom Penh prior to the arrival of the invading Vietnamese force, Mr. Sarin Chhak and his wife disappeared again. Finally, his family learned that he was captured by the occupying Vietnamese forces. Because of his involvement on border issues related to Vietnam, it appeared that after his capture, Mr. Sarin Chhak was imprisoned in Vietnam where he and his wife found their death.

We take this occasion to honor the memory of Mr. Sarin Chhak, and to thank him for leaving the legacy of his books and thesis detailing the encroachments of our neighbors on the Cambodian territorial integrity – encroachments never abated even to these days.

May 2005.

បង្កបង្កើនសិក្សា នៃបណ្ណាប្រទេសនៅចុងបូព៌ានៃអាស៊ីអាគ្នេយ៍

# ព្រំដែននៃប្រទេសកម្ពុជា

ជាមួយបណ្ណាប្រទេសនៃអតីតសហព័ន្ធតុលាការ  
ប្រទេស កម្ពុជា ឡាវ និង វៀតណាម (កូសាំងស៊ីន និង អណ្ណាម)

ដោយ

**សារិន ឆាក**

បណ្ឌិតសេដ្ឋកិច្ចនយោបាយ

(តំណាងអចិន្ត្រៃយ៍នៃប្រទេសកម្ពុជា ប្រចាំនៅអង្គការ យូណេស្កូ)

អារម្ភកថា របស់ :

**សម្តេច នរោត្តម សីហនុ**

ព្រះប្រមុខរដ្ឋ នៃប្រទេសកម្ពុជា

និង របស់ :

**លោក PAUL REUTER**

សាស្ត្រាចារ្យ មហាវិទ្យាល័យច្បាប់ និង វិទ្យាសាស្ត្រសេដ្ឋកិច្ច ទីក្រុងប៉ារីស

បោះពុម្ពផ្សាយលើកទី២ ខែមេសា ឆ្នាំ១៩៧២ ដោយ :





ឯកសារវិប្រសិទ្ធផលជាខេមរភាសាដោយ ឥន្ទ្រទេវី បោះពុម្ពផ្សាយ  
 ស្រាវជ្រាវ និង និពន្ធដោយ សារិន ឆាក  
 វិប្រសិទ្ធផលជាខេមរភាសាដោយ ភីម យ៉ាន  
 រៀបរៀង និង កែសម្រួលដោយ ទៀ ថេន  
 រចនា និង គូស្លោក ជា សុភាព , ជា វុត្តា  
 កុមារភូមិ ជាត សុភក្រី

ឆ្នាំ ២០០៤ បោះពុម្ព ចំនួន ៥០០០ច្បាប់,  
 បោះពុម្ពនៅកម្ពុជា ដោយរោងពុម្ព ឥន្ទ្រទេវី  
 រក្សាសិទ្ធិគ្រប់យ៉ាង

### វាចាអ្នករៀបរៀង

សៀវភៅមួយដែលមានអាយុប្រមាណ៤០ឆ្នាំ មកហើយនេះបានបង្ហាញខ្លឹមសារ  
 ជាភាសាបារាំងរបស់ខ្លួននៅក្នុងក្របខ័ណ្ឌនៃអ្នកតវ៉ាទៅនឹងភាពមិនត្រឹមត្រូវអំពីការ  
 បែងចែកនិងកាត់យកនូវទឹកដីទាំងឡាយដែលអតីតមហាអំណាចជាអ្នកការពាររបស់  
 ខ្លួនបានប្រព្រឹត្តមកលើ, ហើយបានព្យាយាមតស៊ូមតិវែកញែកដ៏ច្បាស់លាស់មួយ  
 ជាលក្ខខណ្ឌវិទ្យាសាស្ត្រ-ស្របច្បាប់ និងថ្លៃថ្នូរជាពិសេសបំផុត ។ ...នោះគឺជាការ  
 ប្រឹងប្រែងដ៏ខ្ពង់ខ្ពស់ដែលមាន លោក សារិន ឆាក (បណ្ឌិត សេដ្ឋកិច្ចនយោបាយ-  
 អតីតតំណាងអចិន្ត្រៃយ៍នៃប្រទេសកម្ពុជាប្រចាំ នៅអង្គការ យូណេស្កូ ១៩៦៥) ជា  
 អ្នកដឹកនាំការស្រាវជ្រាវដែលបានទទួលការគាំទ្រយ៉ាងខ្ពង់ខ្ពស់អំពីថ្នាក់ដឹកនាំកំពូល  
 បំផុតនៃប្រទេសកម្ពុជា និង ក្រុមបណ្ឌិតច្បាប់របស់ ប្រទេសបារាំងជាច្រើនរូប ។

ស្នាដៃមួយដែលអ្នកសិក្សាអំពីភូមិសាស្ត្រ ប្រទេសកម្ពុជាទាំងឡាយ និងជា  
 ច្រើនបានគោរពពេញចិត្ត យកធ្វើជាគោលគំនិតសំខាន់ចាប់ពីដើមឆ្នាំ ១៩៦៦  
 មកនោះ, ពេលនេះត្រូវបានផ្អែកបោះពុម្ពផ្សាយឥន្ទ្រទេវី ជ្រើសរើសយកមកវិប្រសិទ្ធផល  
 និង រៀបរៀងហើយបោះពុម្ពផ្សាយលើកទី២ជាខេមរភាសា (បោះពុម្ពផ្សាយលើកទី១  
 ជាភាសាបារាំង) ជូនអ្នកសិក្សាស្រាវជ្រាវទាំងឡាយដែលតែងមានកង្វល់អំពីបញ្ហា  
 ព្រំ, គោលសីមាប្រទេសកម្ពុជា ជាមួយអតីតសហព័ន្ធអង្គឌី (ឡាវ, (ចំប៉ាសាក់)  
 វៀតណាម, (កូសាំងស៊ិន និង អណ្តាម) ដែលកាលណោះអ្នកមេចំណែក អាណានិគម  
 បារាំង (ជាអ្នកការពារ)បានកាត់, ពុះ, បង្វិលចុះឡើងនូវទឹកដីនៃប្រទេស ទាំង៣  
 (ខាងលើ)តាមតែទិដ្ឋភាពផ្សេងៗ ។

សៀវភៅនេះត្រូវបាននិងកំពុងតែបញ្ចូលខ្លួននៅក្នុងកម្មវត្ថុ "ជាសាក្សីប្រវត្តិសាស្ត្រ"  
 នៃរឿងរ៉ាវព្រឹត្តិបត្រដែលកំពុងរងនូវការរំកិលរុលចូលមកយ៉ាងច្របូកច្របល់ និងមិន



ចេះឈប់ឈរអំពីប្រទេសវៀតណាម; ប្រទេសថៃឡង់ដ៍ និងថ្មីៗកន្លងទៅនេះថែម  
 ប្រទេសឡាវមួយទៀតក៏បានហ៊ាន រំលោភឈ្លានពានមកលើព្រំសីមាប្រទេសកម្ពុជា  
 នាពេលបច្ចុប្បន្ន (ឆ្នាំ២០០៤) នេះដែរ ។ ទាំងអស់នេះហើយដែលធ្វើអោយយើង  
 សែនសោកស្តាយខ្លាំងណាស់ ដោយសៀវភៅនេះ ដែលបានបោះពុម្ពផ្សាយពីក្រុង  
 ប៉ារីសឆ្នាំ១៩៦៦នោះ ត្រូវរងការបាត់បង់ទៅអស់ទៅវិញយ៉ាងច្រើន ពីព្រោះតែ  
 សង្គ្រាមរុំវៃយូរឆ្នាំ បានបំផ្លាញអស់ជាច្រើននូវឯកសារមានតម្លៃយូរអង្វែងទាំងឡាយ  
 ម្ល៉ោះហើយធ្វើឲ្យការផ្សាយពុំបានទូលាយជាបច្ច័យពិបាកចំពោះអ្នកសិក្សាភាគច្រើន  
 នាំឲ្យមានការប្រឆាំងប្រទូស្ត...។

រឿងមួយដែលគួរលើកយកមកនិយាយដែរនោះគឺថា : ប្រទេសកម្ពុជា  
 វៀតណាម-ឡាវ, គឺជាអតីតដៃគូភ្នាក់ងារក្របខ័ណ្ឌនៃសហព័ន្ធអាណានិគមដែលបាន  
 បង្កើតឡើងនូវសហភាពឥណ្ឌូចិន ហើយយើងបានដឹងថែមទៀតថា ការកាត់ចេញ  
 ពីកម្ពុជានូវទឹកដីទាំងឡាយហើយបញ្ចូលទៅឲ្យប្រទេសវៀតណាម និង ឡាវនោះ  
 ឯកសារបានបង្ហាញច្បាស់អំពី អំពីទិដ្ឋភាពចាប់បង្ខំក្នុងលក្ខណៈខុសៗគ្នា នោះហើយ  
 ទើបរាប់បង្កើតចេញមកនូវសញ្ញាជាមូលដ្ឋាននៃបញ្ហាទាំងអស់នេះដែលជាចំណោទ  
 វិបត្តិព្រំដែនរបស់ប្រទេសទាំងពីរកម្ពុជា-វៀតណាម (ជាសំខាន់)។ អ្វីដែលប្រទេស  
 កម្ពុជាខាតបង់គឺជាអ្វីដែលដាច់ខាតមិនមែនត្រឹមត្រូវទៅតាមគន្លងគតិយុត្តអន្តរ  
 ជាតិនោះឡើយ គឺវាកើតឡើងអំពីអ្វីដែលលោកបណ្ឌិត សារិន ឆាក បានហៅថា : ជា  
 "ផលិតផលនៃឃោបាយផ្ទៃក្នុង របស់មហាអំណាចអាណានិគម និងមហាអំណាចដោយ  
 សុទ្ធសាធ " .... ។

នៅក្នុងសៀវភៅនេះ, ខ្ញុំបាទរំពឹងថា នឹងមានវគ្គខ្លះនៅក្នុងចំណោមវគ្គខាងដើម  
 និងនៅជិតពាក់កណ្តាលនៃសៀវភៅនេះមានទំព័រមួយចំនួនតូចប្រហែលជាវាអាច  
 ធ្វើឲ្យលោក/អ្នកសិក្សាខ្លះមិនសូវជាចាប់ចិត្តប៉ុន្មានទេដោយហេតុថាមានការពន្យល់

លំអិតតាំងពីពេល ៤០ឆ្នាំមុននូវទីតាំងបោះគោលសីមាទឹកដីខ្លះ, ដែលឥឡូវ  
 នេះត្រូវបានផ្លាស់ប្តូរមុខមាត់ថ្មីជាផ្នែកអភិវឌ្ឍន៍របស់ទឹកដីខ្លះនោះ, ហេតុដូច្នេះ  
 សូមលោក/អ្នកសិក្សាមេត្តាចាត់ទុកថា នោះជាចំណែកនៃប្រវត្តិសាស្ត្រនៅពេល  
 នោះ, ដែលយើងសូមសរសើរលោក សារិន ឆាក បានបង្ហាញអំពីការស្វិតស្វាញ  
 ក្នុងបេសកកម្មស្រាវជ្រាវរបស់ក្រុមលោក ។

ហើយជាចុងក្រោយ,សៀវភៅឯកសារដ៏មានសារៈប្រយោជន៍នេះកំពុងតែដណ្តើម  
 បានដំណែងជា"ថ្នាក់ដំបូងនៃចំណោមគំរូប្រវត្តិសាស្ត្រកម្ពុជា ត្រឹមត្រូវតាមច្បាប់  
 និងមានលក្ខណៈវិទ្យាសាស្ត្រដែល និយមកណ្តាល និង សុភវិនិច្ឆ័យ" (សេចក្តីព្យាករណ៍  
 របស់ សម្តេច ព្រះនរោត្តម សីហនុ ១៩៦៥) ។

- សូមអ្នកសិក្សាទាំងឡាយទទួលបានអត្ថប្រយោជន៍សមតាមប្រាថ្នាគ្រប់ ៗរូប...។  
 ខ្ញុំបាទសូមគោរពប្រថ្នករណ៍អំណរគុណយ៉ាងជ្រាលជ្រៅជាទីបំផុត... ។

ព្រះរាជធានីភ្នំពេញ, ថ្ងៃទី ៣០ ខែ សីហា ឆ្នាំ ២០០៤  
 អ្នករៀបរៀង  
 ទៀ បេន

**អារម្ភកថា**

ការងារនេះអាចសម្រេចទៅបានក៏ដោយសារតែព្រះរាជហឫទ័យដ៏ល្អខ្ពង់ខ្ពស់របស់សម្តេចព្រះ នរោត្តម សីហនុ ព្រះប្រមុខរដ្ឋ ដែលព្រះអង្គជាអ្នកទីមួយ ដែលបានគិតគូរដល់ឲ្យផលប្រយោជន៍ជាតិ ព្រះអង្គសព្វព្រះរាជហឫទ័យឲ្យមានការស្រាវជ្រាវមួយបែបនេះ ដោយបានព្រះរាជទានកិត្តិយសនិងការទុកចិត្តដល់យើងខ្ញុំ ព្រមទាំងមធ្យោបាយទាំងឡាយដល់យើងខ្ញុំ ដើម្បីធ្វើឲ្យបានសម្រេចនូវការងារនេះ ។

យើងខ្ញុំក៏សូមថ្លែងអំណរគុណផងដែរ ចំពោះឯកឧត្តម ប៉ែន នុត ទីប្រឹក្សាពិសេសរបស់ព្រះប្រមុខរដ្ឋ ដែលបានផ្តល់នូវការយល់ដឹងនិងការគាំទ្រដោយឥតសំចៃដល់យើងខ្ញុំ , ចំពោះឯកឧត្តម សឺន សាន ទីប្រឹក្សាពិសេសម្នាក់ទៀត របស់ព្រះប្រមុខរដ្ឋ និងជាទេសាភិបាលនៃធនាគារជាតិកម្ពុជា ដែលបានផ្តល់នូវយោបល់ដ៏មានតម្លៃ ដល់យើងខ្ញុំ ចំពោះឯកឧត្តម ឡឿង កាង ឯកអគ្គរាជទូតកម្ពុជា ប្រចាំនៅរដ្ឋធានីប៉េកាំងប្រទេសចិន និងជាភ្នាក់ងារកម្ពុជានៅតុលាការអន្តរជាតិនៃយុត្តិធម៌នៅទីក្រុងឡាអេ នៅក្នុងរឿងក្តីព្រះវិហារ ដែលបានផ្តល់នូវបទពិសោធន៍ដល់យើងខ្ញុំ ចំពោះលោក ចាន់ យូរ៉ាន់ ទីប្រឹក្សាស្ថានទូត ប្រធានលេខាធិការដ្ឋាន ពិសេសរបស់ព្រះប្រមុខរដ្ឋ ដែលបានខំខ្លួនខ្លួន ដើម្បីជួយសម្រួលដល់ការងាររបស់យើងខ្ញុំ ។

ចំពោះខាងចារាំងវិញ យើងខ្ញុំសូមថ្លែងអំណរគុណដ៏ជ្រាលជ្រៅចំពោះការទទួលដោយយោគយល់ ដែលយើងខ្ញុំបានជួបលោកឡារ៉ូស (La Roche) ចាន់ហ្វាន់មន្ទីរដឹកនាំឯកសារនៃអតីតក្រសួងនៃប្រទេសចារាំងនៅឯនាយសមុទ្រ ផ្លូវ Oudinot ដែលបានធ្វើគ្រប់បែបយ៉ាង ដើម្បីជួយសម្រួលដល់ការរុករករបស់យើងនូវឯកសារផ្លូវការទាំងឡាយរបស់ចារាំង ។

ប៉ុន្តែជាពិសេស យើងខ្ញុំសូមគូសបញ្ជាក់អំពីជំនួយ និងយោបល់របស់សាស្ត្រាចារ្យរបស់យើងខ្ញុំនៅសាកលវិទ្យាល័យ ដែលបានផ្តល់ដល់យើងខ្ញុំ ដោយឥតសំចៃ និងដល់ទីជម្រៅ។ គឺពិតជាដោយសារលោកសាស្ត្រាចារ្យទាំងអស់នេះហើយ ដែលធ្វើឲ្យការស្រាវជ្រាវនេះដណ្តើមបាននូវលក្ខណៈច្បាស់លាស់ និងមានលក្ខណៈវិទ្យាសាស្ត្រ ដែលមានវិទ្យាល័យច្បាប់នៃទីក្រុងប៉ារីស បានផ្តល់កិត្តិយសដល់យើង ក្នុងការបំពេញការងារនេះ ។




លោក សារិន ឆាក

ត្រង់ចំណុចនេះ ខ្ញុំសូមប្តឹងអំណរគុណជាពិសេសចំពោះលោកសាស្ត្រាចារ្យ រ៉ូទ័រ (Reuter) នៃមហាវិទ្យាល័យច្បាប់ទីក្រុងប៉ារីស មេធាវីនៃប្រទេសកម្ពុជា នៅក្នុងកិច្ចការព្រះវិហារ និងជាប្រធាននិក្ខេបបទរបស់យើង ។ លោក សាកលវិទ្យាធិការ រ៉ូប្លូ (Roblot) និងលោក ត្រីទ្វបុរស ហ្សឺ.អ៊ីមប៊ែរ (J.Imbert) អតីតត្រីទ្វបុរសនៃមហាវិទ្យាល័យច្បាប់ និងវិទ្យាសាស្ត្រសេដ្ឋកិច្ចទីក្រុងភ្នំពេញ ដែលនៅពេលត្រឡប់មកប្រទេសបារាំងវិញ លោកបានបន្តផ្តល់ការទទួលប្រកបដោយមេត្តាធម៌ ដែលលោកទាំងពីរធ្លាប់បានធ្វើចំពោះយើងនៅឯប្រទេសកម្ពុជានោះ ។

លោកសាស្ត្រាចារ្យ ពិនតូ (Pinto) នៃមហាវិទ្យាល័យច្បាប់នៅទីក្រុងប៉ារីស លោកក៏ជាមេធាវីនៅប្រទេសកម្ពុជានៅក្នុងរឿងក្តីព្រះវិហារដែរ និងលោកសាស្ត្រាចារ្យ ឡាវូ (Lavau) នៅមហាវិទ្យាល័យដដែលនេះ ដែលបានតាមដានគិតគូរដោយយកចិត្តទុកដាក់នូវការស្រាវជ្រាវរបស់យើង ។

នៅទីបញ្ចប់លោក ហ្គូរ (Gour) សាស្ត្រាចារ្យនៃមហាវិទ្យាល័យច្បាប់នៅ Aixen - Provence ដែលបានស្រឡាញ់ប្រទេសកម្ពុជាដូចជាមិត្តភូមិទីពីររបស់ខ្លួន ហើយដែលបន្ទាប់ពីបានបង្រៀនដល់យើងខ្ញុំនៅថ្នាក់បរិញ្ញាប័ត្រ នៅមហាវិទ្យាល័យច្បាប់នៃទីក្រុងភ្នំពេញមក លោកបានផ្តួចផ្តើមគំនិតដល់យើងខ្ញុំក្នុងការស្រាវជ្រាវ និងបានចូលរួមយ៉ាងសកម្មដល់ការដឹកនាំនៅក្នុងការងាររបស់យើង ។

\* \* \*




លោក សារិន ឆាក,

ឃ្នួរ ស្នួរ ១៩៧៤

អ្នកផ្ទាំងមូរិក,

សារម្តច្រះប្រមុខរដ្ឋ នរោត្តម សីហនុ



ប៉ែន នុត

ស៊ីន សាន

ឡឿង កាង

ចាន់ យូរ៉ាន់

La Roche

Reuter

Roblot

J.Imbert

Pinto

Lavan

Gour

សារិន ចាក





(...)..ប្រជារាស្ត្រខ្ញុំបានដឹងច្បាស់លាស់ថា ខ្ញុំបានធ្វើការពុះពាររាល់ឧបសគ្គដោយ ឥតឈប់ឈរ ដើម្បីពួកគេ ។ ខ្ញុំពុំមានមហិច្ឆតាផ្ទាល់ខ្លួនទេ ហើយខ្ញុំក៏មិនបោះបង់នូវ វាសនាដ៏អភ័ព្វរបស់ប្រជារាស្ត្រខ្ញុំ ដែលកំពុងធ្វើទុកចិត្តមិនអាចដកបានមកលើ រូបខ្ញុំដែរ ។ បំណងតែមួយគត់របស់ខ្ញុំ គឺរកឱកាសល្អជូនប្រជារាស្ត្រខ្ញុំ ដើម្បីឱ្យគេ សម្រេចនូវជោគវាសនាផ្ទាល់របស់គេបាន....។

ន.សីហនុ (១៩៨១)

**ព្រះរាជលិខិតត្រាញ  
របស់សម្តេច ព្រះនរោត្តម សីហនុ  
ព្រះប្រមុខរដ្ឋ នៃព្រះរាជាណាចក្រកម្ពុជា**

អ្នកដែលចាប់អារម្មណ៍ដ៏តិចតួចចំពោះអាស៊ីអាគ្នេយ៍ បាននិយាយថា "នៅក្នុង សម័យកាលដ៏វែងបំផុតមួយនោះ ប្រទេសកម្ពុជាគឺជាមហាអំណាចមួយដោយរួម បញ្ចូលទាំងអាជីវកម្មទន្លេមេណាម និងទាំងអាជីវកម្មទន្លេមេគង្គ" ។ បូជនីយដ្ឋាន និង មេណីយដ្ឋាន អង្គរវត្ត សហគមន៍ខ្មែរដ៏សំខាន់ទាំងឡាយ ដែលរស់នៅតាមបណ្តាខេត្ត មួយចំនួននៅប្រទេសថៃ និងវៀតណាមខាងត្បូង ស្ថិតនៅធ្វើជាសាក្សីដែលមិនអាច បំផ្លាញបាននៅក្នុងប្រវត្តិសាស្ត្រ ។

រាប់សតវត្សរ៍នៃភាពរុងរឿងរបស់យើង និងរាប់សតវត្សរ៍នៃការរងទុក្ខវេទនា របស់យើងការប្រយុទ្ធដោយអស់សង្ឃឹមរបស់យើង ប្រឆាំងនឹងពួកអ្នកលុកលុយ នៅ ព្រំដែនខាងលិច និងព្រំដែនខាងកើត ការរួមតូចទៅវិញ នៃទឹកដីរបស់ជាតិយើងការ ធ្វើអន្តរាគមន៍របស់ប្រទេសបារាំង និងការបង្កើតនូវអាណាព្យាបាលរបស់ខ្លួន គឺបាន ស្គាល់និងដឹងជញ្ជីងទៅនៅក្នុងពេលបច្ចុប្បន្ននេះ ។ មានអ្នកប្រាជ្ញជាច្រើនបានយកចិត្ត ទុកដាក់និងអនាគតកាលរបស់យើង និងបានផ្សព្វផ្សាយនូវការងាររបស់ខ្លួនដ៏ប្រសើរ។

ប៉ុន្តែពុំមានការសិក្សាណាមួយស្តីអំពីព្រំដែនបច្ចុប្បន្នរបស់ប្រទេសកម្ពុជាអំពីការ រៀបចំ អំពីអនុភាព គតិយុត្ត អំពីតម្លៃនៃឋានៈ នៃអធិបតេយ្យភាពរបស់អ្នកជិតខាង យើងទៅលើអតីតខេត្តទាំងឡាយរបស់ខ្មែរ នោះនៅមិនទាន់បានបំពេញនៅឡើយ ។ គេអាចច្នៃចំពោះបញ្ហានេះពីព្រោះថា នៅក្នុងពិភពលោកមួយដែលបណ្តារដ្ឋទាំង ឡាយបានខិតខំប្រឹងប្រែង ដើម្បីផ្អែកទៅលើឥរិយាបថនយោបាយរបស់ខ្លួន ចំពោះ សេចក្តីសំអាងដោយគតិយុត្តនោះ ការសិក្សាមួយបែបនេះអាចធ្វើឱ្យការវាយតម្លៃ បានល្អជាងនូវតម្លៃនៃការទាមទារពិតប្រាកដ និង យល់បានល្អជាងនូវប្រតិកម្មជា ច្រើននៃការការពារ ។

គឺដោយការចាប់ផ្តើមធ្វើនេះហើយ ដែលផលប្រយោជន៍នឹងមិនត្រូវបានបូកចេញ ពីយើងហើយដែលលោក សារិន ឆាក (SARIN CHHAK) បានដាក់ចិត្តនោះ ។

វាពិតជាមានគ្រោះថ្នាក់ ជាពិសេសចំពោះអ្នកដែលបណ្តោយខ្លួនទៅតាមគំនិតដែល  
 ប្រែប្រួល ដើម្បីធ្វើជាកស្មតានៃការប្រកាន់ចិត្តយកនៅទីបំផុតដែលអាចយល់បាន ។  
 ប៉ុន្តែខ្ញុំមានហឫទ័យ រីករាយដោយបានសម្គាល់ឃើញលោក សារិន ឆាក បានដឹកនាំ  
 ការស្រាវជ្រាវរបស់ខ្លួន ប្រកបដោយការបរិសុទ្ធដោយឥតអារម្មណ៍និងបង្ហាញតែហេតុការណ៍  
 ពិតនិងឯកសារទាំងឡាយប្រកបដោយលក្ខណៈត្រឹមត្រូវតាមច្បាប់និងមានលក្ខណៈ  
 វិទ្យាសាស្ត្រដែលមិនអាចប្រកែកបាន ។

ខ្ញុំអាចតាមសង្កេតអ្នកនិពន្ធ នៅក្នុងការងាររបស់លោកក្នុងការពិនិត្យបញ្ជីឯកសារ  
 ដោយមានរបៀបនិងបានស្គាល់នូវការលំបាកទាំងឡាយដែលលោកត្រូវជំនះពុះពារ ដើម្បី  
 រុករកឯកសារដឹកម្រទាំងឡាយនិងជាញឹកញាប់អាចចូលទៅជិតបាន ដោយតិចតួច ។  
 ខ្ញុំក៏សូមសម្តែងនូវការគោរពចំពោះអនុភាពការងារដ៏មានភាពមធ្យត តស៊ូស្វិតស្វាញ  
 របស់ លោកដែលជាគុណសម្បត្តិទាំងអស់នោះ...ដែលធ្វើឲ្យលោកក្លាយទៅជាអ្នក  
 ស្រាវជ្រាវដ៏ពិតប្រាកដ ។

លទ្ធផលនៃសៀវភៅមួយដែលនិយមកណ្តាលបែបនេះ គឺដោយសាររបៀបសរសេរ  
 មានការថ្លង់ថ្លង់តាមការវិនិច្ឆ័យរបស់ខ្លួនត្រឹមត្រូវតាមឯកសារសំអាងរបស់ខ្លួន  
 ប្រកបដោយលក្ខណៈទៀងត្រង់ប្រាជ្ញាឃ្លាសវៃ ស្មោះត្រង់មិនអាចប្រកែកបានឡើយ ។  
 ខ្ញុំក៏សូមសរសើរដោយស្មោះស្ម័គ្របំផុតចំពោះលោក សារិន ឆាក និងសូមប្រសិទ្ធិពរឲ្យ  
 និក្ខេបបទរបស់លោកទទួលបាននូវឋានៈគំរូនៅក្នុងចំណោមគំរូនៃប្រវត្តិសាស្ត្រប្រទេស  
 កម្ពុជា ។

ថ្ងៃទី១ ខែធ្នូ ឆ្នាំ១៩៦៥

**នរោត្តម សីហនុ**

**នរោត្តម**

របស់លោក Paul Reuter

(សាស្ត្រាចារ្យនៃមហាវិទ្យាល័យច្បាប់ និងវិទ្យាសាស្ត្រសេដ្ឋកិច្ច នៃរដ្ឋធានីហ្សឺណែវ)

ការបោះពុម្ពផ្សាយនៃនិក្ខេបបទថ្នាក់បណ្ឌិតរបស់ខ្លួនលោក ដែលទទួលបាននូវការ  
 គាំទ្រដ៏ត្រចះត្រចង់ នៅចំពោះមុខ**មហាវិទ្យាល័យច្បាប់ និងវិទ្យាសាស្ត្រសេដ្ឋកិច្ចនៃ  
 ទីក្រុងហ្សឺណែវ** ធ្វើឲ្យលោក សារិន ឆាក រកឃើញនូវការស្តាប់ដ៏ទូលំទូលាយពីសាធារណ  
 ជន ដែលមិនភ្លេចក្នុងការវាយតម្លៃចំពោះសម្បជញ្ញៈបំពេញការងារមិនចេះហត់  
 ឡើយ និងគុណុបការៈនៃការនិពន្ធរបស់លោក ។

ប្រវត្តិសាស្ត្រនៃព្រំដែនប្រទេសកម្ពុជា បើនិយាយអំពីទំនាក់ទំនងជាមួយប្រទេស  
 សៀម (SIAM) គឺមានការដឹងព្រួយដោយអន្លើ។ ។ តែបើនិយាយអំពីទំនាក់ទំនងទាំង  
 ឡាយរបស់ប្រទេសកម្ពុជាជាមួយប្រទេសដទៃទៀត ដែលបង្កើតបានជាឥណ្ឌូចិន  
 បារាំងសេស (L'Indochine française) នោះគេមិនបានដឹងព្រួយទាំងស្រុងនូវព្រំដែននេះ  
 ទេ ។ គេថែមទាំងអាចនិយាយបានថា នៅប្រទេសបារាំងក៏គេមិនសូវយកចិត្តទុក  
 ដាក់នូវបញ្ហាទាំងឡាយដែលជាញឹកញាប់ត្រូវបានលះបង់ទុកឲ្យទេសាភិបាលក្នុងស្រុក  
 ដែលគេបានប្រព្រឹត្តតាមអំពើចិត្តនោះ ។ ប៉ុន្តែសៀវភៅរបស់លោក សារិន ឆាក បាន  
 បង្ហាញថា ខ្សែបន្ទាត់បែងចែកដែលរៀបចំឡើង និងពិនិត្យឡើងវិញ ដោយអាជ្ញាធរ  
 បារាំង នៅក្នុងខ្នាតមួយដែលប្រែប្រួល ប៉ុន្តែដោយមានលក្ខណៈប្លែកនៃភាពដូចគ្នានៃ  
 លទ្ធផលនោះបានបង្ហាញទឹកដីនៃប្រទេសកម្ពុជា ដើម្បីជាកុណប្រយោជន៍នៃប្រទេស  
 ជិតខាងនិងជាពិសេសគឺទឹកដីកូសាំងស៊ិន (Cochinchine) ហើយវាមិនមែនដោយ  
 គ្មានការរើអង់ប៊ីត្តខ្លះនោះទេ ដែលអ្នកអានបារាំងនឹងបានដឹងតាមមធ្យោបាយណា  
 ដែលលទ្ធផលនោះ អាចនឹងទទួលបាននោះ ។

ការប្រព្រឹត្តខុសបែបនេះ មិនគ្រាន់តែចាប់អារម្មណ៍ដោយអ្នកវិទ្យាសាស្ត្រប៉ុណ្ណោះ  
 ទេ ការដែលប្រព្រឹត្តនេះបានលើកឡើងនូវបញ្ហាភតិយុត្តជាច្រើន ដែលនាំទៅរកបញ្ហា  
 សំខាន់ដើម្បីដឹងថា ប្រហែលជាគ្រោយពីការចប់ទៅនៃរបបអាណានិគមនៅឥណ្ឌូចិន

តើតម្លៃនៃវិទ្យុបន្ទាត់ដែលត្រូវបានបែងចែកនោះ នឹងក្លាយទៅជាយ៉ាងណា...?

គេយល់ប្រាកដណាស់ថា នៅក្នុងទ្វីបទាំងមូលមួយ ដូចជាអាមេរិកខាងត្បូងបាន ជ្រើសរើសយកឯករាជ្យភាព។ ដោយមានព្រំដែនជាដើម គឺព្រំដែនរដ្ឋបាលដែល កំណត់ដោយអាណានិគមនិយមអេស្ប៉ាញ៉ុល ដើម្បីជាការកែតម្រូវដែលជាញឹកញាប់ ប្រទេសថ្មីទាំងឡាយនេះបានធ្វើនោះ គឺគ្មានមូលហេតុណាមួយ ដែលមិនអាចឆ្លើយ សារភាពបាននោះឡើយ និងពុំមានចេតនាណាមួយ ដើម្បីធ្វើការដណ្តើមដែលមិន បានផុសចេញពីទឹកចិត្តរបស់បណ្តាប្រទេសទាំងនោះឡើយ ។ គេអាចយល់បានដូចគ្នា នេះ នៅក្នុងផ្នែកដទៃទៀត នៃពិភពលោក និងនៅក្នុងហេតុផលដូចគ្នានេះដែរ ដែល រដ្ឋថ្មីទាំងឡាយបានដើរតាមគោលការណ៍ដូចគ្នានេះ នោះ ។

ប៉ុន្តែ នៅពេលដែលវិទ្យុបន្ទាត់បែងចែកត្រូវបានកែសម្រួលនៅក្នុងបន្ទុកនៃរដ្ឋ មួយដែលស្ថិតនៅក្រោមការទំនុកបម្រុង ប៉ុន្តែដោយផ្អែកលើលទ្ធផលប្រយោជន៍នៃទឹកដី មួយនោះ ដែលនៅក្នុងនោះ អ្នកធ្វើអាណានិគមបានអនុវត្តច្បាប់ទូលំទូលាយជាងរដ្ឋ ដែលស្ថិតនៅក្រោម អាណាព្យាបាលទៅទៀត ។ គេអាចសួរខ្លួនឯងថា នៅលើឋានៈ នៃគោលការណ៍ និងកាលណាអាណានិគមកិច្ចបានចប់នោះ តើឯណាទៅដែលជាតម្លៃ នៃវិទ្យុបន្ទាត់ទាំងនេះ ។

ប្រភពនៃការខុសគ្នាទាំងឡាយដែលមិនអាចប្រដូចនូវកម្មតិកម្មនេះ ទៅនឹងកម្ម- តិកម្មដទៃទៀត ដូចជានៅអាមេរិកខាងត្បូងនោះ គឺថារដ្ឋដែលស្ថិតនៅក្រោមការ ទំនុកបម្រុងមិនដែលឈប់ទៅជារដ្ឋមួយនោះទេ ហើយចំពោះឋានៈនេះ ការកែប្រែនូវ ព្រំដែនទាំងឡាយរបស់ខ្លួន ចាំបាច់ត្រូវតែស្ថិតនៅក្រោមលក្ខខណ្ឌដែលកំណត់ដោយ ច្បាប់អន្តរជាតិ ។

ហេតុដូច្នេះហើយ ចំពោះប្រទេសកម្ពុជា អ្នកនិពន្ធបាននាំមកនូវការពិភាក្សានូវ បញ្ហាព្រំដែនបច្ចុប្បន្នរបស់ប្រទេសខ្លួន នៅក្នុងទំព័រទាំងឡាយដែលនឹងត្រូវបានវិភាគ និងពិភាក្សា ប៉ុន្តែនៅក្នុងរឿងមួយដែលពិបាកដោះស្រាយបែបនេះ អ្នកនិពន្ធបានចេះ រក្សាការប្រមាណនិងការសរសេរក្នុងការស្រាវជ្រាវដោយវិទ្យាសាស្ត្រ ។ អ្នកទ្រឹស្តី ខាងច្បាប់អន្តរជាតិ មិនភ្លេចប្តឹងថ្លែងដល់វិបាកជាក់ស្តែងនានា ដែលគេអាចភ្ជាប់ទៅ

នឹងសញ្ញាណទាំងឡាយដូចជាសញ្ញាណនៃអំពើអាក្រក់ នៃការយល់ព្រមឬសញ្ញាណនៃ ការជំពាក់គុណ ដែលដាក់បង្ខំដោយក្រុមអ្នកតំណាងនៃរដ្ឋមួយទៀត ឬក៏ប្រទេសដទៃ ទៀតជាច្រើន ដែលត្រូវបានពិនិត្យដោយអ្នកនិពន្ធ ។ ទ្រឹស្តីនៃព្រំដែនអន្តរជាតិមាន ការបញ្ជាក់នូវការវិភាគមួយដែលប្រឈមមុខជាមួយវិទ្យុបន្ទាត់បែងចែកផ្សេងៗ ទៀត ដែលអាចធ្វើឲ្យកើតមានជារូបរាងនូវព្រំ ប្រទល់ នៃការកាន់កាប់នូវមុខងារ ផ្សេងៗនៃរដ្ឋាភិបាលជាតិ ឬអន្តរជាតិ ប៉ុន្តែគេមិនដឹងថា មានតែមុខងារទាំងនេះ ឬយ៉ាងណាដែលសម្រេចនូវការកំណត់អំពីឋានៈនៃអធិបតេយ្យភាពនោះ ។

ដោយជៀសវាងនូវសង្គ្រាមចាំកា និងដោយរក្សានូវការឈឺចាប់យ៉ាងខ្លាំងនោះ លោក សារិន ឆាក ក៏បាននាំឲ្យយើងជឿជជែងដែរថា អំពើហិង្សាមិនមែនជាការពឹងផ្អែក តែមួយគត់នោះទេ បើសិនជាក្តីសង្ឃឹមនេះនៅតែមានតម្លៃជាវិជ្ជា និងនៅគ្រប់ ទីកន្លែងនោះ ក្តីសង្ឃឹមនេះគឺសម្រាប់ទាំងអស់គ្នា និងក៏ចំពោះប្រជាជនបារាំងផងដែរ គឺជាតម្លៃពិសេសមួយនៅពេលដែលប្រទេសទាំងនេះបានទទួលរងទុក្ខយ៉ាងខ្លាំងរួចមក ហើយនោះ ។

Paul Reuter

**សេចក្តីផ្តើម**

សៀវភៅនេះ គឺជាផ្នែកទីមួយស្តីពីការសិក្សារួម អំពីព្រំដែនបច្ចុប្បន្នរបស់ ព្រះរាជាណាចក្រកម្ពុជា ។

នៅពេលដែលបូរណភាពទឹកដីរបស់ប្រទេសខ្មែរស្ថិតនៅក្រោមការគំរាមកំហែងពី គប់ទិសទី ដោយការចង់បានពីប្រទេសជិតខាង ដែលព្យាយាមរកឃើញនៅទីនោះ នូវការលំបាកផ្នែករបស់ខ្លួនថែមទាំងអត្ថប្រយោជន៍នៃការចាំបាច់នៅក្នុងទស្សនៈ វិស័យជាតិទោះ ការសិក្សាមួយប្រកបដោយវិទ្យាសាស្ត្រស្តីពីព្រំដែនកម្ពុជាគ្រាន់តែ ជាការបង្ហាញនូវការទាមទារប្រឆាំងនឹងបញ្ហាឲ្យឃើញនូវការវាស់ តម្លៃរបស់ខ្លួន និងជាគ្រឹះដ៏សំខាន់មួយនៃនយោបាយក្រៅប្រទេសរបស់កម្ពុជាហើយនិងរកឃើញនូវការ បំភ្លឺកាន់តែច្បាស់ជាង ។

សៀវភៅនេះ គឺសិក្សាតែទៅលើព្រំដែននៃប្រទេសកម្ពុជា ជាមួយប្រទេសឡាវនិង ប្រទេសវៀតណាម គឺជាមួយអតីតជាដៃគូនៅក្នុងក្របខ័ណ្ឌនៃសហព័ន្ធអានានិកម ដែលបានបង្កើតឡើងនូវសហភាពឥណ្ឌូចិន ។ យើងទុកការសិក្សាអំពីព្រំដែនខ្មែរ-ថៃ នៅក្នុងសៀវភៅទីពីរដែលកំពុងតែរៀបចំ(កកន :យើងកំពុងតាមរកសៀវភៅនោះ) ។

ការកាត់ចេញនេះ មិនមែនជាការបំពានធ្វើឡើងដោយអំណាចចិត្តនោះទេ ។ ដូច ទៅវិញ វាត្រូវបានចាប់បង្ខំដោយទិដ្ឋភាពខុសៗគ្នា ជាមូលដ្ឋាននូវបញ្ហាទាំងឡាយ ដែលបានចោទឡើងអំពីបញ្ហាព្រំដែននៃប្រទេសទាំងពីរ ។

ព្រោះថា នៅពេលដែលមានការគូសព្រំដែនខ្មែរ-ថៃ នោះគឺលទ្ធផលដែលធ្វើឡើង ទៅតាមច្បាប់គតិយុត្តអន្តរជាតិ ដែលរៀបចំឡើងនៅចំពោះមុខប្រទេសស្យាម (ថៃ ឡង់ដ៍) ជាប្រទេសដែលស្ថិតនៅឯករាជ្យពីបារាំងជារៀងរហូត ដែលបារាំងជាមហា អំណាចការពារប្រទេសកម្ពុជានៅពេលដំបូង បន្ទាប់មកប្រទេសកម្ពុជាខ្លួនឯងបាន ទទួលឯករាជ្យ ហើយព្រំដែនជាមួយប្រទេសឡាវ និងប្រទេសវៀតណាម (អាណ្លាម និងកូសាំងស៊ិន) គឺជាផលិតផលនៃនយោបាយផ្ទៃក្នុងរបស់អាណានិកមនិយមបារាំង ដោយសុទ្ធសាធ ។

ម្យ៉ាងប្រទេសបារាំងបានការពារឥទ្ធិពលនៃតំបន់របស់ខ្លួនថែមទាំងអធិបតេយ្យ ភាពស្មើរតែទាំងអស់ (នៃប្រទេសកម្ពុជា) ប្រឆាំងនឹងការរុញច្រានរបស់ អនុគ្រាភាព និយមនៃរដ្ឋជិតខាងមួយដែលបានគេចចេញពីអំណាចរបស់ខ្លួនម្យ៉ាងទៀត បារាំង បានគូសការបែងចែកខាងក្នុងនៅក្នុងក្របខ័ណ្ឌនៃទឹកដីទាំងអស់ ដើម្បីស្តារនូវអំណាច របស់ខ្លួនទៅតាមឋានៈផ្សេងៗគឺ :

ម្យ៉ាងគឺ "ព្រំដែន" ដែលបង្កើតឡើងដោយកាត់ចេញពីអាណាព្យាបាលនៃប្រទេស កម្ពុជានូវទឹកដីអាណានិកមកូសាំងស៊ិន ឲ្យស្ថិតនៅក្រោមអធិបតេយ្យភាពទាំង ស្រុងរបស់បារាំងដែលជាអាណាព្យាបាលដ៏សកម្មនៅអាណ្លាម និងម្យ៉ាងទៀត គឺទឹកដី មិនច្បាស់លាស់ដែលបារាំងបានខិតខំបង្កើតទៅជាព្រះរាជាណាចក្រ ឡាវ ។

គឺថា ការប្រព្រឹត្តនូវអំណាចគ្របសង្កត់របស់បារាំង នៅក្នុងពេលធ្វើឲ្យមាន ស្ថិរភាពព្រំដែននៅដំណាច់សតវត្សរ៍ទី១៩ និងនៅដើមសតវត្សរ៍ទី២០ មិនអាចយក ធ្វើជាគោលដៅបានឡើយ ។

បើប្រៀបធៀបនឹងអតីតប្រទេសទាំងឡាយនៅឥណ្ឌូចិន បើប្រៀបធៀបនឹងដី កូសាំងស៊ិនអាណានិកម ការខិតខំប្រឹងប្រែងនិងការទាមទាររបស់ប្រទេសអាណ្លាម , ប្រទេសឡាវ , ការកសាងអាណានិកមលើប្រទេសកម្ពុជា (ប្រទេសដែលគ្មានបញ្ហា នោះ ) គឺត្រូវបានធ្វើឲ្យចាញ់ប្រៀបគេជាទីច្នៃ និងជា យថាភាព ។

ដែនទីដែលយើងភ្ជាប់មកជាមួយជាឧបសម្ព័ន្ធនេះ នឹងធ្វើឲ្យឃើញច្បាស់នូវការ បាត់បង់ទឹកដី ដែលប្រទេសកម្ពុជាបានទទួលរងនៅក្នុងអំឡុងពេលកំណត់ព្រំដែននៅ ក្នុងតំបន់ទាំងនេះ ហើយជាពិសេសបើប្រៀបធៀបទៅនឹងអតីតទឹកដីអាណានិកមតាម ប្រវត្តិសាស្ត្ររបស់ខ្មែរ ក្រៅពីកូសាំងស៊ិននោះ ។

ដើមកំណើតនៃស្ថានភាពនេះ ប្រហែលជាត្រូវបានកំណត់នៅក្នុងវិធានការដ៏ទូលំ ទូលាយមួយទៅតាមការរៀបចំនៃសន្ធិសញ្ញាចុះថ្ងៃទី១១ ខែសីហា ឆ្នាំ១៨៦៣ (សន្ធិ សញ្ញាទីមួយនៃអាណាព្យាបាលបារាំងលើប្រទេសកម្ពុជា) ដែលបានដាក់តំណាង អាណាព្យាបាលបារាំងនៅប្រទេសកម្ពុជានៅក្រោមអំណាចទេសាភិបាលនៅកូសាំងស៊ិន។

ទឹកដីនៃអាណាព្យាបាល (កម្ពុជា) និងទឹកដីអាណានិកមកូសាំងស៊ិនជាប់គ្នាមែន



ប៉ុន្តែផលប្រយោជន៍របស់ទឹកដីទាំងពីរគឺដូចគ្នា ។ ភាពដូចគ្នានៃផលប្រយោជន៍ និងការខុសគ្នានៃលក្ខន្តិកៈមានឥទ្ធិពលដល់ ប្រទេសដែលស្ថិតនៅក្រោមការទំនុកបម្រុងការពារ គឺប្រទេសកម្ពុជា ។ នៅចំពោះមុខនៃអាណានិគមកូសាំងស៊ីន ទេសាភិបាលរង ដែលដើរតួជាប្រធានជននោះ បានប្រព្រឹត្តខ្លួនដូចជាចៅហ្វាយខេត្តចារាំងម្នាក់ ហើយចំពោះប្រទេសវិញ គាត់បានចាត់ទុកខ្លួនគាត់ដូចជាតំណាងនៃសាធារណរដ្ឋចារាំងនៅអមទឹកដីផ្សេងគ្នា ដែលមានប្រធាននិងស្ថាប័នដោយឡែករបស់ខ្លួននៅក្នុងស្រុក ។

ដាក់តំណាងអាណាព្យាបាលចារាំងនៅប្រទេសកម្ពុជា នៅក្រោមអំណាចរបស់ទេសាភិបាលរងនៃអាណានិគម គឺស្មើនឹងដាក់ប្រទេសដែលស្ថិតនៅក្រោមការទំនុកបម្រុងការពារនៅក្រោមអំណាចនៃអាណានិគម ។ ប្រការនេះហើយដែលអនុញ្ញាតឱ្យទេសាភិបាលមានសិទ្ធិទទួលបន្ទុកនៅក្នុងពេលជាមួយគ្នា ជាប្រធានអាណានិគម ជននិងជាចៅក្រមជន ក្នុងនាមជាឋានានុក្រមជាន់ខ្ពស់នៃតំណាងប្រទេសចារាំងប្រចាំប្រទេសកម្ពុជា ។

នៅក្នុងការអនុវត្តនៃការបែងចែកនូវសមត្ថកិច្ចទាំងឡាយនេះបាននាំឱ្យប្រទេសដែលស្ថិតនៅក្រោមការការពារទទួលនូវផលវិបាកដ៏អក្ស ហើយផលវិបាកដ៏ធ្ងន់ធ្ងរ បំផុតនោះគឺព្រំដែននៃទឹកដី ។

ព្រោះយើងនឹងឃើញថា គំនូសព្រំដែនបច្ចុប្បន្នដែលជាអច្ច័យទាន (Le legs) នៃសម័យអាណានិគម តាមការពិតត្រូវបានកំណត់ជាឯកតាភាគី ដោយទេសាភិបាលកូសាំងស៊ីន ឬអគ្គទេសាភិបាលឥណ្ឌូចិន ហើយហេតុដូច្នេះផ្នែកសំខាន់ៗនៃទឹកដីរបស់ប្រទេសកម្ពុជាត្រូវបានដាក់ជាឧបសម្ព័ន្ធនៅឱ្យទឹកដីនៃអតីតកូសាំងស៊ីន ។

ដូច្នេះយើងមិនសរសេរអំពីការទាមទារ ដែលមានតែនៅលើការអះអាងដែលនៅឆ្ងាយពីការរៀបចំនៃប្រវត្តិសាស្ត្រនោះទេ ដែលជួនកាលតម្លៃមានការលំបាក ដើម្បីពន្យល់ដោយគតិយុត្ត និងធ្វើឱ្យរៀងដោយតិចតួច តាមវិធីនយោបាយនៅក្នុងពេលបច្ចុប្បន្ន។ ដូចទៅវិញយើងកំណត់នូវការរិះគន់មួយដោយគតិយុត្តឥតល្បែងនូវព្រំដែនមួយ ដែលបានបង្កើតឡើងនៅក្នុងដំណាក់កាលប្រែប្រួលថ្មីៗនេះ ហើយដែលនៅតែ

ស្ថិតនៅលើច្បាប់គតិយុត្តនៅឡើយ។ យើងបានមើលឃើញនូវសារៈសំខាន់របស់វា ។

នៅចំពោះមុខនៃស្ថានភាពមួយបែបនេះ បញ្ហាសំខាន់ដែលយើងបានចោទសួរ និងដែលការស្រាវជ្រាវរបស់យើងមានបំណងប្រែប្រួលបានយ៉ាងខ្លាំងនោះ គឺជាចម្លើយមួយស្តីអំពីលក្ខណៈនៃគំនូសព្រំដែនដែលបានកំណត់នៅក្នុងពេលធ្វើអាណានិគម ។ ចំពោះចម្លើយនេះនឹងស្ថិតនៅក្នុងចំណុះនៃដំហរដែលយើងនឹងជ្រើសរើសយកចំពោះបញ្ហាព្រំដែនកម្ពុជា ជាមួយនឹងបណ្តាប្រទេសនៃអតីតឥណ្ឌូចិនចារាំង ។

តើមានព្រំដែនអន្តរជាតិពិតប្រាកដ រវាងប្រទេសកម្ពុជា និងប្រទេសទាំងឡាយដែលនៅក្នុងនោះប្រទេសកម្ពុជាក្លាយទៅជាប្រទេសក្របខ័ណ្ឌនៃអតីតឥណ្ឌូចិនចារាំងដែរឬទេ? នៅក្នុងករណីដែលវាមាននោះតើតម្លៃនៃព្រំដែនទាំងនេះជាអ្វី ? តើមានគោរពច្បាប់នៃប្រទេសកម្ពុជាដែរឬទេ ? តើវាជួយឬប្រឆាំងនឹងប្រទេសកម្ពុជាដែរឬទេ នៅពេលដែលប្រទេសនេះបានឯករាជ្យឡើងវិញនោះ ?

\* \*  
\*

យើងនិយាយហើយនិយាយទៀត អំពីព្រំដែននៃប្រទេសកម្ពុជានិងទឹកដីដែលបញ្ចូលជាសហព័ន្ធតាំងពីដើម នៅក្នុងក្របខ័ណ្ឌនៃសហព័ន្ធឥណ្ឌូចិន គឺជាលទ្ធផលនៃការកំណត់ព្រំដែន ដែលការពិតត្រូវបានធ្វើឡើងជាឯកតាភាគី ដោយមហាអំណាចអាណានិគម ។

អំពើនេះនឹងពន្យល់នូវបញ្ហាទាំងឡាយថា ការទទួលស្គាល់របស់ពួកគេ ការកែតម្រូវជា យថាហេតុរបស់ពួកគេនិងការធានារបស់ពួកគេ មិនត្រូវបានបំភ្លេចក្នុងការលើកឡើងនៅក្នុងពេលបច្ចុប្បន្ននេះទេ ។ ការលំបាកទាំងនេះ តាមអាការៈខាងក្រៅទំនងជាមិនស្រដៀងគ្នា ជាមួយនឹងការលំបាកទាំងឡាយ ដែលបានធ្វើឱ្យឈឺចាប់ដល់អតីតអាណានិគមពិភពលោកនោះទេ ដែលកើតមាននៅអាហ្វ្រិក ឬក៏នៅអាស៊ី និងការលំបាកទាំងឡាយដែលគេបានស្គាល់នៅក្នុងអំឡុងពេលឈឺចាប់របស់គេ នៅអាមេរិកខាងត្បូងនោះទេ ។

ព្រោះថា តាមរបៀបជាទូទៅ ព្រំដែនដែលបានបង្កើតឡើងដោយមហាអំណាច

អាណានិគម កម្រមានមូលដ្ឋាននៃការពិនិត្យពិចារណាតាមឋានានុក្រមនៃប្រវត្តិសាស្ត្រ ក្នុងស្រុកនៃជាតិពន្ធនិងភាសានោះណាស់ ។ ព្រំដែននេះជាវិញ្ញាណជាតិ មិនត្រូវបាន កសាងឡើងនៅជុំវិញទិន្នន័យភូមិសាស្ត្រធម្មជាតិនោះឡើយ ។ បើតាមស្ថានភាព ទាំងឡាយ ព្រំដែននេះដូចជាជួរដាលនៃកិច្ចព្រមព្រៀងអន្តរជាតិដែលបានរៀបចំ នូវការបែងចែកនូវតំបន់ឥទ្ធិពលរបស់ខ្លួន ដែលឆ្លើយតបទៅនឹងស្ថិរភាពនៃកងទ័ព នៃបណ្តាប្រទេសអាណានិគម (ជាស្ថានភាពដែលគេជួប ជាពិសេសនៅអាហ្វ្រិក) ។

ជួរដាលព្រំដែននេះមានដើមកំណើតមកតែពីនយោបាយគ្រប់គ្រងរបស់ អាណា និគមដែលដឹកនាំដោយមហាអំណាចគ្របសង្កត់នៅក្នុងក្របខ័ណ្ឌនៃទឹកដីវិសភាគ (hétérogène) ទាំងអស់ដោយលើកកម្ពស់នូវអំណាចរបស់ខ្លួន ។ គឺទឹកដីឥណ្ឌូចិន បារាំងដែលយើងផ្តល់ជាឧទាហរណ៍ ។

នៅក្នុងលក្ខខណ្ឌទាំងនេះ វាជាការធម្មតា និងជាការចាំបាច់ដែលការសម្រេច ដោយបំពាននេះ និងកិច្ចព្រមព្រៀងជាឯកច្ឆន្ទអំពីការដោះលែងពីអាណានិគមរបស់ ប្រទេសដែលពិធីស្ថិតនៅក្នុងចំណុះនោះ មិនដែលរកឃើញវិញឡើយ ។ ម្យ៉ាង ទៀតបញ្ហានេះគឺងាយស្រួលនឹងពន្យល់ណាស់ គឺនៅក្នុងក្របវិធានការដែលការគូស ព្រំដែនធ្វើឲ្យមានវិបតិភពដល់ច្បាប់របស់ប្រទេសមួយនោះ វានឹងផ្តល់អត្ថប្រយោជន៍ ដល់ប្រទេសជិតខាង ហើយប្រទេសជិតខាងនេះ ថ្វីបើមានការប្រកែកក៏ដោយ ក៏តែង បង្ហាញនូវការចូលរួមសាមគ្គីចំពោះសកម្មភាព អាណានិគមនេះ ។

ជាការឲ្យទាស់ចិត្តណាស់ ដែលឥរិយាបថនេះ ទាំងនៅលើផ្ទៃសីលធម៌ ទាំងនៅលើ ភាពសមហេតុសមផល (និងថែមទាំងនៅក្នុងផ្នែកតិរច្ឆន្ទ) គឺវាមាននៅក្នុង ជីវភាពអន្តរជាតិបច្ចុប្បន្ននូវចរន្តមួយ ដែលនឹងត្រូវបានគេអត់ធ្មត់សុខចិត្តទទួល យកនោះ ។

ការគ្មានព្រំដែនពិតប្រាកដ នៅមុនពេលការធ្វើអាណានិគមកិច្ច ភាពមិនច្បាប់ លាន់នៃច្បាប់ទាំងឡាយដែលសំអាងដោយភាគីនានា ការរំដើបរំជួលខាងនយោបាយ ដ៏ជ្រាលជ្រៅដែលនឹងបណ្តាលឲ្យមានការបោះបង់ចោលនូវអតីតព្រំដែនអាណានិគម បានញុះញង់ដល់លទ្ធិនិងការអនុវត្តន៍អន្តរជាតិ ឲ្យប្រាថ្នាចង់បាននូវការការពាររបស់ខ្លួន ។

ដើម្បីនឹងសម្រេចបានក្នុងរឿងនេះ គេបានឧទ្ទិសនូវគោលការណ៍គតិយុត្តមួយ ដែលវាមានកំណើតមកពីការរំដោះចេញពីអាណានិគមនៅអាមេរិកខាងត្បូង ដែល រួមបញ្ចូលនូវការគោរពនៃស្ថានភាពទឹកដីដែលបង្កើតឡើងដោយអាណានិគមកិច្ច គឺ គោលការណ៍ L'uti possidetis (កាន់កាប់ទឹកដីពេលចប់សង្គ្រាមជាម្ចាស់កម្មសិទ្ធិ)។

តាំងពីនោះមក យើងត្រូវតែសួរជាដំបូងចំពោះការស្រាវជ្រាវទាំងអស់អំពីសារៈ សំខាន់នៃគោលការណ៍នេះ និងអំពីភាពដែលអាចអនុវត្តបានជា យថាហេតុចំពោះ ស្ថានភាពដែលកើតចេញពីការផ្ទុះឡើងនូវសហភាពឥណ្ឌូចិន និងជាពិសេសចំពោះ ព្រំដែននៃប្រទេសកម្ពុជា និងព្រំដែនរបស់អតីតដែក្នុង នៅក្នុងក្របខ័ណ្ឌនៃការប្រជុំ ឡើងវិញ នូវអាណានិគមនេះ គឺមួយផ្នែកមានប្រទេសឡាវ និងមួយផ្នែកទៀតមាន កូសាំងស៊ីនព្រមទាំងអណ្តាមដែលប្រមូលផ្តុំនៅក្នុងពេលបច្ចុប្បន្ននៅក្នុងរដ្ឋរៀតណាម ។

មែនទែនការឆ្លើយតបជាវិជ្ជមានមួយចំពោះភាពដែលអាចអនុវត្តបាននៃគោល ការណ៍នេះនឹងធ្វើឲ្យឥតប្រយោជន៍ដល់ការស្រាវជ្រាវដោយប្រឹងប្រែងយ៉ាងខ្លាំងនូវ រឿងនេះ ។

\* \*  
\*

គោលការណ៍នៃ L'uti possidetis : ចំពោះគោលការណ៍តែមួយនេះ នឹងអាចបង្កើត បាននូវកម្មវត្ថុនៃការសិក្សាស្វ័យតែមួយដែលដឹកនាំនៅក្នុងទស្សនៈវិស័យទូទៅ ។ នៅ ក្នុងក្របខ័ណ្ឌនៃសេចក្តីផ្តើមនេះ យើងនឹងកម្រិតការចង្អុលបង្ហាញ ដោយសង្ខេបថា តើហេតុអ្វីបានជាយើងគិតថា មិនត្រូវរក្សាទុកចំពោះឥណ្ឌូចិន ការបំបាត់ជាលើក ដំបូង ដែលធ្វើឲ្យទទួលស្គាល់ថា ត្រឹមត្រូវតាមច្បាប់នូវការស្រាវជ្រាវជាក់ស្តែងនៃ ច្បាប់ស្តីពីទឹកដីរបស់រដ្ឋជាសាមី ។

**គោលការណ៍ L'uti possidetis (ម្ចាស់កម្មសិទ្ធិកាន់កាប់ទឹកដីពេលចប់សង្គ្រាម) ត្រូវបានបំបែកចេញជាបីហេតុផល គឺ :**

- សម្រាប់ហេតុផលសង្គ្រាម (intrinsèque) ដែលកាន់នាទីចំពោះតម្លៃអនុវត្ត នៃគោលការណ៍ ។

- សម្រាប់ហេតុផលដែលកាន់នាទីចំពោះសារៈសំខាន់នៃគតិយុត្ត ។
- សម្រាប់ហេតុផល ចំពោះលក្ខណៈដោយឡែកនៃករណីឥណ្ឌូបិទ ។

មិនទាន់នៅក្នុង ខ-មួយ ទស្សនៈយ៉ាងសង្ខេបមួយនៃបញ្ហាទាំងឡាយដែលធ្វើថា គោលការណ៍ដែលនៅក្នុងនោះ ព្រំដែនរដ្ឋបាលអាណានិគមស្ថិតនៅដោយហេតុនោះ ឯង នៅក្នុងពេលដែលបានឯករាជ្យ ត្រូវបានកែប្រែទៅជាព្រំដែនអន្តរជាតិ ដែលមាន សក្តានុពលសម្រាប់ដោះស្រាយ រាល់ការលំបាកទាំងអស់ ។ ក៏ដូចគ្នាដែរ នៅពេល ដែលរដ្ឋទាំងឡាយមានការព្រមព្រៀងជាគោលការណ៍ ដើម្បីទទួលស្គាល់ព្រំដែននោះ L'uti possidetis មិនភ្លេចនឹងលើកឡើងនូវបញ្ហាទាំងឡាយដែលសាច់វិញ នោះ ឡើយ ។ ជាការទៅអាមេរិកខាងត្បូងដែលបានបង្កើតនូវគោលការណ៍នេះ នៅមិនទាន់ដំនេះបាន នូវការលំបាកទាំងអស់ខាងព្រំដែននៅឡើយ ដែលគ្រប់គ្រាន់សម្រាប់ធ្វើឲ្យយើង ធ្វើបាននោះ ។

លោកសាស្ត្រាចារ្យ ដឺ ហ្សូហ្វ្រិស ដឺឡាប្រាដែល (De Geouffre de la Pradelle) នៅក្នុងសៀវភៅរបស់លោកស្តីអំពី "La Frontière" (ព្រំដែន) (និក្ខេបបទ បារីស ឆ្នាំ១៩២៨) (Thèse Paris 1928) ការពិតបានគូសបញ្ជាក់អំពីភាពមិនប្រាកដប្រជា ដែល "ធ្វើឲ្យខូច កិច្ចានុភាព" នៃគោលការណ៍ និងជាពិសេសអំពីជម្លោះរវាងការបក ស្រាយទាំងពីរនៃ L'uti possidetis គឺ uti possidetis នៃសិទ្ធិដែលសំដៅធ្វើឲ្យមាន ស្ថិរភាពព្រំដែននៅលើមូលដ្ឋាននៃភាពគតិយុត្តរបស់ភាគីនានា ប៉ុន្តែនៅពេលនោះ វាបានបើកផ្លូវទៅរកវិវាទកម្ពុជាច្រើន (ដែលអាមេរិកខាងត្បូងបានផ្តល់នូវ ឧទាហរណ៍ដល់យើង) អំពីសារៈសំខាន់គ្រឹមត្រូវពិតប្រាកដនៃស្ថានភាពទាំងនេះ ។ uti possidetis នៃហេតុការណ៍ពិត ដែលសំដៅចម្លងទាំងឯងនឹងផ្តល់នូវព្រំដែន នៅលើស្ថានភាពនៃហេតុការណ៍ពិត ដែលកើតមាននៅពេលបានទទួលឯករាជ្យ ប៉ុន្តែវាទុកដូចជាប្រភេទនៃការអញ្ជើញមួយដោយប្រយោល ដើម្បីដណ្តើមយកទីតាំង នៃកម្មវិធីនៅពេលចេញដំណើរជាពិសេសនៅពេលដែលព្រំដែន និងការតាំងការ អភិបាលនៃសម័យអាណានិគម មានលក្ខណៈមួយមិនប្រាកដប្រជា ដែលករណីនេះ កើតមានជាញឹកញាប់នោះ ។

ភាពទន់ខ្សោយទាំងនេះ បានកាត់បន្ថយជាអាទិ៍នូវផលប្រយោជន៍ដែលនឹងត្រូវបាន រក្សាទុកជាគោលការណ៍សម្រាប់ឥណ្ឌូបិទ ។

ប៉ុន្តែចំពោះកត្តាអវិជ្ជមានទីមួយនេះ ត្រូវបានបន្ថែមដោយកត្តាទី២ នៅលើ គម្រោងនៃច្បាប់ គឺថា uti possidetis មិនមែនជាគោលការណ៍ដែលជាម្ចាស់ទូទៅ របស់ច្បាប់អន្តរជាតិនោះឡើយ ។ ចំពោះស្ថានភាពនេះវាពុំមានតម្លៃគតិយុត្តជា វិជ្ជមាននោះឡើយ ។ នៅក្នុងពេលបច្ចុប្បន្ននេះ វាហាក់ដូចជាមានប្រៀបនៅអាហ្វ្រិក ចាប់តាំងពីមានសន្និសីទនៅទីក្រុង Addis-Abbeba (cf. ការសែត Le Monde Diplo-matique ថ្ងៃទី៣ ខែកក្កដា ឆ្នាំ ១៩៦៣ របស់អ្នកនិពន្ធ A.Blanchet : នៅទីក្រុង Addis-Abbeba គឺអាហ្វ្រិកដែលបានសម្តែងចេញនូវមនោសញ្ចេតនា និងសំអាងលើ ហេតុការណ៍និយម ដែលបានឲ្យសច្ចាប័នលើសន្និសីទនៃទីក្រុងប៊ែរឡាំង -Berlin) បញ្ហានេះបណ្តាលឲ្យ មានការទទួលយកដោយសេរីរបស់បណ្តារដ្ឋនៅអាហ្វ្រិកនូវការយល់ព្រមដ៏ជាក់លាក់មួយ។ បញ្ហានេះវាគ្រាន់តែជាតម្លៃមួយដែលនៅមានកម្រិត នៅឡើយនិងមិនអាចរារាំងបាន នូវការរក្សាការទាមទារទឹកដីខ្លះៗនោះបានឡើយ ។ ម្យ៉ាងទៀតការខ្ពស់ចំពោះភាព មិនអាចប៉ះពាល់បាននៃគ្របខ័ណ្ឌទឹកដីដែលកើតមកពីការធ្វើអាណានិគមបានលេចឡើង នៅទីនេះដូចជាមធ្យោបាយមួយនិងជាដំណាក់កាលមួយនៅលើផ្លូវនៃការប្រមូលផ្តុំឡើង វិញនូវរដ្ឋអាហ្វ្រិក ដែលបង្កើតបាននូវការ ទូន្មានមួយដែលគ្របដណ្តប់ទៅ O.U.A ។

ប៉ុន្តែនៅអាស៊ី ការយល់ព្រមបែបនេះមិនមានឡើយ ។ ពិតហើយគេនឹងធ្វើការ ស្រាវជ្រាវដោយឥតប្រយោជន៍នៅក្នុងជម្លោះរវាងចិន និងឥណ្ឌា ។ ប៉ុន្តែគេមិនបាន រកឃើញអ្វីច្រើននៅក្នុងទំនាក់ទំនងរបស់អតីតរដ្ឋជាសមាគមទាំងឡាយនោះឡើយ គឺប្រទេសកម្ពុជាមិនដែលបញ្ឈប់នូវការតវ៉ារបស់ខ្លួនប្រឆាំងនឹងការកំណត់នៃរឿង-រាម នូវទឹកដីអាណានិគមកូសាំងស៊ិន ដូចដែលត្រូវបានកម្រិតព្រំដែនដោយប្រទេសបារាំងនោះ។ ប្រទេសកម្ពុជាបានធ្វើការតវ៉ាជាថ្មីនៅក្នុងសន្និសីទទីក្រុង ហ្សឺណែវនិងធ្វើជាច្រើនលើក ជាបន្តមកទៀត ។

ប៉ុន្តែការបដិសេធនៃគោលការណ៍ មិនមែនជាហេតុការណ៍របស់ប្រទេសកម្ពុជា

តែមួយនោះឡើយ ។ ប្រទេសកម្ពុជាបានដកចេញនូវការទាមទារថ្មីៗនេះរបស់ ប្រទេសលាវ ដែលរៀបចំឡើងដោយព្រះអង្គម្ចាស់ស៊ូវណ្ណាកូម៉ា (Souvanna-Phouma ។ ប្រទេសកម្ពុជាបានអះអាងបញ្ជាក់យ៉ាងច្បាស់នៅក្នុងការទាមទារនូវកោះទាំងឡាយ នៅតាមឆ្នេរសមុទ្រដែលធ្វើឡើង ដោយប្រទេសវៀតណាម ។ ដូច្នេះគេអាច និយាយបានថា អតីតរដ្ឋទាំងឡាយនៅឥណ្ឌូចិន មិនចង់ឲ្យមានការជាប់ទាក់ទង ជាមួយនឹងការកម្រិតព្រំដែន ដែលធ្វើឡើងដោយមហាអំណាចអាណានិគមនោះឡើយ។ ការបដិសេធ L'uti possidetis គឺជា ចំណុចរួមតែមួយនៃដំណើររបស់ពួកគេ និងជាមូល ដ្ឋានអវិជ្ជមានតែមួយគត់នៅក្នុង លទ្ធភាពនៃការចរចា ។

កិច្ចព្រមព្រៀងនេះនៅតែអាចពន្យល់បានដោយល្អឥតខ្ចោះ ព្រោះគោលការណ៍នេះ មានលក្ខណៈសង្ខេបបន្តិចនិងចាស់បន្តិចហើយ វាមិនត្រូវនឹងសភាពការណ៍នៅឥណ្ឌូ- ចិនឡើយ ។ វាមិនអាចនាំផ្លូវអ្វីបានក្នុងការស្វែងរកដំណោះស្រាយនិងបំបាត់គំនិតរក មធ្យោបាយ ដើម្បីបំបាត់នូវការលំបាកបានឡើយ ។ នៅទីនេះយើងជួបប្រទះនូវហេតុ ផលទិពារបស់យើង ដើម្បីបដិសេធនូវច្បាប់ L'uti possidetis ។

ការមិនអាចយកលំនាំតាមនូវគោលការណ៍ជាគ្រឹះនេះ នៅតំបន់របស់យើង ខ-មួយគឺបណ្តាលមកពីរចនាសម្ព័ន្ធ អាណានិគមនៅឥណ្ឌូចិន មិនបានផ្តល់នូវ សទិសភាពណាមួយពិតប្រាកដជាមួយនឹងអារមេរិកខាងត្បូងឬក៏សហព័ន្ធអាណានិគម នៅអាហ្វ្រិកស្បែកខ្មៅ នោះឡើយ ។

ព្រោះថា ឥណ្ឌូចិនត្រូវបានកសាងឡើងដោយទឹកដីដែលមានលក្ខន្តិកៈ គតិយុត្ត ខុសគ្នា ។ កម្ពុជា គឺជាប្រទេសមួយស្ថិតនៅក្រោមអាណាព្យាបាល ដូច្នេះមានកម្រិតនៃ ការរួមបញ្ចូលរបស់ខ្លួន ( ម្យ៉ាងទៀតមានការជំរុញដោយតិចតួចនៅពេលគូសព្រំដែន ) មិនដែលបាត់បង់នូវលក្ខណៈដាររដ្ឋ និងបានគេចចេញពីស្ថានភាពនេះនៅក្នុងវិធាន ការមួយដ៏ពិតប្រាកដពីអាជ្ញាធរចារឹក ។ អ្នកជិតខាងដ៏សំខាន់របស់ខ្លួន គឺទឹកដីកូសាំង ស៊ិន ជាទឹកដីអាណានិគម គឺជាការរួមបញ្ចូលនៃសាធារណរដ្ឋចារឹក ។

ដូចទៅវិញ នៅអាមេរិកខាងត្បូង និងនៅអាហ្វ្រិកស្បែកខ្មៅ វាមានភាពដូចគ្នា មួយនៃលក្ខន្តិកៈអាណានិគម ។

ភាពខុសគ្នាដោយគតិយុត្តនេះ វាមានផលប្រតិបត្តិ ចំពោះការគូសព្រំដែន ។ នៅពេលដែលមហាអំណាចអាណានិគមបង្កើតនូវវិទ្ធីបន្ទាត់បែងចែកទឹកដីដែល លើកទៅដល់កម្រិតមួយស្មើនឹងអាជ្ញាធររបស់ខ្លួននោះ គេអាចទទួលស្គាល់ថា វាត្រូវ បានលើកទឹកដីដោយការកង្វល់ខាងបច្ចេកទេសដោយសុទ្ធសាធ ។ ពុំមានការ ប្រព្រឹត្តិដោយមិនស្មើភាពណាមួយដែលមិនអាចត្រូវបានលើកឡើង នៅក្នុងការ ប្រព្រឹត្តិរបស់ខ្លួន ចំពោះមណ្ឌលរដ្ឋបាលផ្សេងៗនោះឡើយ ។ ភាពមិនស្មើភាពនេះ បានខិតខំខ្លះខ្លះគោរពនូវសមត្ថភាពពិតប្រាកដមួយ ។ នៅក្នុងកិច្ចខិតខំទាំងនេះ ការរក្សា ឲ្យស្ថិតនៅដាររដ្ឋនៅពេលដែលទទួលបានឯករាជ្យហើយនោះ មិនបានលើកឡើងនូវ ការជំទាស់ដ៏សំខាន់នោះទេ ។

ដូចទៅវិញ នៅចំពោះមុខវត្តមាននៃសហព័ន្ធដែលខុសគ្នា ដូចជាករណីនៅឥណ្ឌូ- ចិននេះនិទ្ទាការធម្មជាតិ ហើយដែលការពិតបានធ្វើតាមនោះ គឺស្ថិតនៅលើការ យោគយល់អនុគ្រោះដល់ទឹកដីអាណានិគមដែលធ្វើឲ្យខូចប្រយោជន៍ដល់ប្រទេស ដែលស្ថិតនៅក្រោមការការពារ ។ មានវិសមភាពមួយនៃការប្រព្រឹត្តិសំណាក់ មហាអំណាចជាអ្នកការពារនិងគោលការណ៍នៃការរក្សាឲ្យស្ថិតនៅដាររដ្ឋ ដែលបាន កើតឡើងចាប់ពីពេលនោះមកដោយកម្លាំងនៃវត្តទាំងឡាយ ដូចជាគោលការណ៍ ដឹកនាំមួយ ដើម្បីប្រឆាំងនូវភាគីមួយជាគោលការណ៍មួយដែលមិនអនុគ្រោះ ហើយ ដែលដូច្នេះបាននាំឲ្យខូចរហូតដល់មូលដ្ឋានដោយទិដ្ឋភាពវិសមភាពរបស់ខ្លួន ។

នៅក្នុង ខ- ទី២ គេត្រូវតែមើលឃើញឲ្យច្បាស់ថា អាស៊ីនៅសម័យមុនអាណា និគមបានបង្ហាញនូវកម្រិតនៃការវិវត្តន៍មួយចម្រុះចម្រើនយ៉ាងខ្លាំង ហើយដែល អង្គភាពទាំងឡាយរបស់ជាតិ ដែលបានប្រឆាំងនោះត្រូវបានបង្កើតឡើងដោយពេញ លេញ និងមានមនសិការចំពោះការឯកភាពរបស់ខ្លួន ។

ច្បាប់ទឹកដីនៃរដ្ឋទាំងឡាយបានកំណត់មិនទៀងទាត់ (cf. ការស្រាវជ្រាវរបស់ បេសកកម្ម Doudart de Lagrée ) ។ ដូច្នេះរដ្ឋអំណាចអាណានិគមមិនមែននៅចំពោះ មុខនៃផែនទីនយោបាយមួយ ដោយគ្មានខ្លឹមសារនោះទេ ។ ពួកគេត្រូវប្រឈមមុខនឹង ការពិតនៃភាពដែលមានមកពីមុន ហើយនៅក្នុងវិធានការដែលអាជ្ញាធរចារឹក មិន



បានគោរពនូវគោលការណ៍នៃប្រវត្តិសាស្ត្រ និងប្រជាភិវឌ្ឍន៍ទេនោះ ការកម្រិតព្រំដែន  
របស់ខ្លួន គឺជាការប្រឆាំងដោយផ្ទាល់ជាមួយនឹងច្បាប់ទាំងឡាយ ដែលរដ្ឋនានាបាន  
បង្កើតឡើងដោយឥតខ្ចោះនោះ ។ ដូច្នោះ គេនឹងស្ថិតនៅចំពោះមុខនៃជម្លោះនៃច្បាប់  
ហើយមិនត្រាន់តែជាការពន្យល់ដែលបំពេញដោយរំលោភនោះទេ ។ យកលំនាំតាម  
គោលការណ៍ L'uti possidetis (ច្បាប់អន្តរជាតិ : រូបមន្តការទូត សម្រាប់ប្រើប្រាស់  
ទាក់ទងនឹងសន្ធិសញ្ញាលើបញ្ហាកម្មសិទ្ធិទឹកដីបច្ចុប្បន្ននៃអ្នកធ្វើសង្គ្រាម) (The  
principle which vests in either of the belligerents at the end of a war all  
territory actually occupied and controlled by them) មិនមែនជា ការដោះ  
ស្រាយប្រកបដោយគតិបណ្ឌិត ដើម្បីបំពេញចិត្តនូវអ្វីដែលមានហើយ នោះទេ  
ថ្វីបើបញ្ហានេះមិនសូវពេញចិត្តក៏ដោយតែដូច្នោះទៅវិញ គឺដើម្បីយកឈ្នះការ  
ប្រព្រឹត្តរបស់អាណានិគមនិង "ច្បាប់" ទាំងឡាយដែលគេអាចធ្វើឲ្យកើតឡើងនូវ  
ច្បាប់របស់ជាតិពីមុន ។

នៅទីបញ្ចប់និងជាពិសេស សភាពការណ៍នៅឥណ្ឌូចិន គឺខុសគ្នានឹងសភាពការណ៍  
ដែលបានផ្តល់កំណើតឲ្យ L'uti possidetis (នៅពេលចប់សង្គ្រាមអ្នកណាជាអ្នកកាន់  
កាប់ទឹកដីនោះ អ្នកនោះជាកម្មសិទ្ធិបុគ្គល) ដោយលក្ខណៈមួយទៀត ដែលពន្យល់និង  
បង្ហាញឲ្យឃើញថា ត្រូវជា យថាភាពនូវការទាមទារទឹកដី គឺព្រំដែនអាមេរិក ឬ  
អាហ្វ្រិក (នៅក្នុងវិធានការដ៏តូចតាច) បានកំណត់ព្រំដែនទឹកដីជាញឹកញាប់ក្នុងសភាព  
ទេ មិនដូចកាលថែមទាំងមិនទាន់មានគុករានទៀតផង ។ អំណាចផ្តាច់ការ គឺជា  
ការចំបាប់ហើយក៏គ្មានផលវិបាកដោយផ្ទាល់ទៅលើដោកវាសនារបស់ បុគ្គលទាំង  
ឡាយដែរ ។

នៅប្រទេសកម្ពុជា នៅឥណ្ឌូចិនមានការប្រព្រឹត្តទៅខុសគ្នា ។ ព្រំដែនអាណានិគម  
បានពុះជ្រៀកនៅចំកណ្តាលតំបន់មានជីវជាតិ និងមានប្រជាជនរស់នៅច្រើន ដែល  
តំបន់ទាំងនេះត្រូវបានផ្តាច់ចេញពីជាតិរបស់ពួកគេ (ពុះចំកណ្តាលនៃជាតិមួយទៅ  
ជាជាតិពីរ) ពីសហគមន៍ភាសា ជាតិពន្ធុ និងសាសនា របស់ពួកគេ ព្រមទាំងភូមិ  
ទាំងអស់ដែលបានឱ្យនិក្ខាលដោយខ្លាច ដោយគ្មានការងើបឡើងបះបោរ ឬក៏ធ្វើការ

តវ៉ានោះ ។ ព្រំដែននោះវាបានធ្វើឲ្យខូចខាតដោយផ្ទាល់ដល់សិទ្ធិរបស់ប្រជាជនដែល  
គេបានចាត់ចែងដោយខ្លួនឯង ។ ព្រំដែននោះ វាបានធ្វើឲ្យជនជាតិភាគតិចទទួលរង  
នូវការដិះដានសង្កត់សង្កិន ។ ដូច្នោះវាមិនអាចទៅរួចទេ ក្នុងការស្វែងរកដំណោះ  
ស្រាយតាមគោលការណ៍ L'uti possidetis (The principle which vests in either of  
the belligerents at the end of a war all territory actually occupied and controlled  
by them) នោះ ។

បើសិនជាគេចង់យោងទៅរកនយោបាយសមាហរណកម្មនៃជនជាតិភាគតិចដែលប  
ន្តស្វែងរកដោយរដ្ឋខ្លះនោះ ចំពោះការខិតខំប៉ុនប៉ង ដើម្បីលុបបំបាត់ដើមកំណើតនៃ  
សង្គមវប្បធម៌ និងសាសនារបស់ខ្លួន ដែលជួនកាល បើកប្រកបមានការធ្វើទុក្ខ បុក  
ម្នេញនោះ គេពិតជាខឹងទទួលយល់ព្រមថា ការបដិសេធនៃព្រំដែនអាណានិគម និង  
ការទាមទារទឹកដីមិនមែនជាសញ្ញានៃចក្រព័ត្រនិយម ដែលមកក្នុងផ្លូវអាក្រក់នោះទេ  
ប៉ុន្តែគឺជាករណីយកិច្ចមួយដែលទប់មិនឈ្នះ ដែលនៅក្នុងនោះ គ្មានរដ្ឋណា ឬរដ្ឋាភិ-  
បាលណា ដែលស្ថិតនៅក្រោមសភាពការណ៍ស្រដៀងគ្នានេះមិនចេះគេចរេះដោយ  
គ្មានការធ្វើខុសចំពោះបេសកកម្មរបស់ខ្លួននោះឡើយ ។

ក្នុងទីបំផុត វាដូចជាថា ការទទួលយកដោយអសកម្មនូវព្រំដែនអាណានិគម ដោយ  
អនុវត្តតាមគោលការណ៍ L'uti possidetis ត្រូវបានបំបាត់ចោល ពីព្រោះថា គោល  
ការណ៍នេះ គឺស្ថិតនៅឆ្ងាយពីប្រសិទ្ធិភាពផងដែរ ដែលមានអ្នកខ្លះចង់និយាយនោះ  
ពីព្រោះវាមិនមែនជាក្បួនអាជ្ញាបញ្ជានៃច្បាប់អន្តរជាតិវិជ្ជមាន ហើយដែលភាគីទាំង  
អស់ពាក់ព័ន្ធក្នុងរឿងហេតុនៅទីនេះបានព្រមព្រៀង ដើម្បីបដិសេធនូវច្បាប់នេះ ហើយ  
នៅទីបញ្ចប់ពីព្រោះវាមិនត្រូវយកលំនាំតាមទាំងស្រុងចំពោះបញ្ហាទាំងឡាយក្នុងការ  
ដោះលែងពីអាណានិគមឥណ្ឌូចិននេះ ។

នៅក្នុងលក្ខខណ្ឌទាំងនេះ ផ្លូវនៅទំនេរសម្រាប់ធ្វើការសិក្សាប្រកបដោយគតិយុត្ត  
និងមានប្រយោជន៍ចំពោះព្រំដែនកម្ពុជា-វៀតណាម និងលាវ ។

\*\*\*\*\*  
\*\*\*

ការពិតវាមានសារៈសំខាន់ខ្លាំងណាស់ ដើម្បីកំណត់ឲ្យបានច្បាស់លាស់អំពីច្បាប់ ស្តីពីទឹកដីរបស់ប្រទេសកម្ពុជា ដើម្បីអាចប្រឈមមុខចំពោះសភាពបច្ចុប្បន្នដែលជា លទ្ធផលនៃនយោបាយអាណានិគម ។ ប៉ុន្តែនៅទីនេះគេត្រូវប៉ះទង្គិចនឹងការពិបាកមួយ គឺបើសិនជាអត្ថិភាពនៃការរូបរូមជាតិកម្ពុជា នៅមុនការធ្វើអន្តរាគមន៍របស់អាណា និគមចារាំងមិនធ្វើឲ្យមានការសង្ស័យ និងបើសិនជាមានលទ្ធភាព ដើម្បីកំណត់ដោយ ជាក់ច្បាស់នូវទឹកដីនៃអធិបតេយ្យភាពខ្មែរនោះទេ តែបើគេត្រូវតែទទួលស្គាល់ថា វាមិនមានព្រំដែននៅក្នុងន័យទំនើបនៃពាក្យនោះទេ ។

ត្រង់ចំណុចនេះ ប្រទេសចារាំងអាចសប្បាយវិភាគដោយទទួលបាននូវសេរីភាព ត្រឹមត្រូវតាមច្បាប់ពិតប្រាកដ ដើម្បីបង្កើតនូវខ្សែបន្ទាត់បែងចែកសមត្ថកិច្ច ហើយ ទើបនឹងធ្លាក់ទៅក្នុងការប្រកែកជាប្រវត្តិសាស្ត្រនិងដោយគ្មានតម្លៃ គឺការគូសព្រំដែន ទាំងនេះដែលប្រតិបត្តិការដោយមហាអំណាចអាណានិគម ដែលត្រូវយកធ្វើជាការ ចេញដំណើរជាមូលដ្ឋាននៃការពិភាក្សា ។ គេត្រូវពិនិត្យលក្ខខណ្ឌនៃការបង្កើត និង អត្ថន័យរបស់វា ។

ការស្រាវជ្រាវនេះ បានធ្វើឲ្យលេចឡើងភ្លាមនូវសំណួរពីរបន្តបន្ទាប់ដែលបញ្ហា ដល់រចនាសម្ព័ន្ធទាំងអស់នៃការងាររបស់យើង ។

តើនៅក្នុងវិធានការណាដែលប្រទេសចារាំងបានបង្កើតនូវព្រំដែនគោកក្នុងខ្សែ បន្ទាត់រដ្ឋបាលដីឆាយស្រួលមួយ ដែលទុកនៅដោយគ្មានសេរីភាពនូវបញ្ហាព្រំដែននេះ?

តើនៅក្នុងវិធានការណា ដែលខ្សែបន្ទាត់បង្កើតឡើង មានលក្ខណៈជាសេចក្តីប្រកាស សុទ្ធសាធ និងបង្កើតឡើងនៅលើច្បាប់នៃភាគីទាំងឡាយ ឬក៏ផ្ទុយទៅវិញ បានលើក ឡើងនូវបញ្ហានៃសុពលភាព គតិយុត្ត ស្តីពីការផ្ទេរដែលបានសម្រេចឡើងដូច្នោះ ដែល ជាទូទៅត្រូវបានគេវិភាគថា ដូចជាការបញ្ចូលជាឧបសម្ព័ន្ធនោះ ?

\*\*\*\*\*  
\*\*\*

ការពិភាក្សារបបនេះ មិនអាចដឹកនាំបានតាមរបៀបជារួមសម្រាប់ព្រំដែនទូទៅ នោះបានឡើយ ។ ព្រោះថា បញ្ហានេះមិនបានបណ្តាលឲ្យមានអំពើប្រកបដោយគតិយុត្ត

ឬទាំងមិនមែនជាប្រតិបត្តិការដែលមានតែមួយនោះឡើយ ។ បញ្ហានេះវា បានសម្រេចធ្វើឡើងនៅក្នុងសម័យខុសគ្នា តាមផ្លូវគតិយុត្តទាំងឡាយដែលប្រែប្រួល និងនៅក្នុងលក្ខខណ្ឌនៃហេតុការណ៍ពិសេស នៅតាមសម័យនីមួយៗ និងនៅតាម វិស័យព្រំដែននីមួយៗ ។ ប៉ុន្តែកត្តាទាំងអស់នេះងាយទទួលប្រតិបត្តិទៅលើចម្លើយទាំង ឡាយដែលឆ្លើយតបនឹងសំណួរទូទៅរបស់យើង ។ ដូច្នោះការប្រែប្រួលនេះតម្រូវឲ្យមាន ការសិក្សាដោយមានការវិភាគតាមផ្នែកមួយទៅផ្នែកមួយទៀតនៃព្រំដែន ។

ប៉ុន្តែការបែងចែកជាផ្នែកនេះ មិនបានលើកឡើងនូវបញ្ហាដ៏ធ្ងន់ធ្ងរនៃវិធីនោះ ឡើយ ព្រោះថា ការលើកឡើងដដែលៗនូវគោលការណ៍មួយចំនួននៃហេតុការណ៍រួម មុខជាដឹងនាំយើងទៅរកស្ថានភាពដដែលៗនៃការអះអាងហេតុផលគួរឲ្យចុះច្រានដែល បានរឹកចម្រើនរួចហើយនោះ ។ ប៉ុន្តែម្យ៉ាងទៀត គេត្រូវតែគូសបញ្ជាក់ដោយការបង្ហាញ ជាយថាគ្រមនូវលក្ខណៈនៃការធ្វើឲ្យច្របូចចៃដន្យដាច់ជាប្រចាំដែលប្រទេសកម្ពុជា បានទទួលរង ។

ព្រមជាមួយគ្នានេះដែរ យើងត្រូវបាននាំឆ្ពោះទៅរកការប្រើប្រាស់នូវវិធីនៃការដាក់ តាំងបង្ហាញចំពោះសេចក្តីគោរពរួម និងការគោរពរដ្ឋឯទៀត ដោយមានលក្ខណៈ ប្លែកៗគ្នាយ៉ាងខ្លាំង ។ ចំពោះផ្នែកនីមួយៗ ដែលបានសិក្សាយើងត្រូវគូសបញ្ជាក់ពីខាង ដើមអំពីវិសាលភាពនៃច្បាប់របស់ប្រទេសកម្ពុជា ក្នុងការដកចេញនូវព្រំដែន តែង តែត្រូវបានរៀបចំ ។

ចាប់ពីគោលការណ៍ជាមូលដ្ឋាននេះ យើងបានសិក្សានូវលក្ខណៈគតិយុត្តនិងសម្ភារៈ នៃការរៀបចំព្រំដែន ជូនកាលដោយមានការភ្ជាប់យ៉ាងដិតស្និទ្ធទៅនឹងការពិភាក្សាទៅ លើលក្ខណៈជាគតិយុត្ត និងតម្លៃនៃព្រំដែន ជូនកាលនៅពេលដែលរឿងនេះមានលក្ខណៈ សុគតស្នាញពិសេស ដោយបំបែកចេញនូវរឿងនៃការអះអាងហេតុផលគតិយុត្ត ។

នៅក្នុងករណីចុងក្រោយទាំងនេះ យើងបានប្រកាន់យកនូវក្បួនដែលរំលឹកឡើងវិញ ដោយឆាប់រហ័ស ការអះអាងហេតុផលគតិយុត្តដែលបានរឹកចម្រើនរួចហើយ និង ងាយរកឃើញនូវការអនុវត្តនៅក្នុងផ្នែករដ្ឋឯទៀតតាមការផ្លាស់កន្លែងដោយងាយ ស្រួលហើយផ្ទុយទៅវិញ ដើម្បីបង្ហាញដូច្នោះចំពោះការពិចារណាទាំងអស់របស់យើង ទៅ

រកការដាក់ឱ្យមានតម្លៃនូវទង្វើករណីជាក់លាក់ថ្មីដែលទាក់ទងទៅនឹងផ្នែកផ្សេងៗទៀត ហើយដែលនាំមកនូវការពង្រឹងចំពោះអ្នកដែលបានទទួលរួចហើយ ។

វិធីនេះតម្រូវឱ្យចាប់យកនៅក្នុងការសន្និដ្ឋានដ៏ទូលាយ នូវការពិចារណាទាំងអស់ និងការដាក់ឱ្យមានរបៀបរៀបរយនៅជុំវិញ ការអះអាងបញ្ជាក់ជាទូទៅឱ្យមានកម្រិត ត្រូវបានគូសបញ្ជាក់ ។

ការសន្និដ្ឋានដោយការធ្វើសំរេចនេះ ក៏អាចឱ្យយើងកត់សម្គាល់បានផងដែរនូវ ទិដ្ឋភាពធ្លាស់គ្នាទាំងពីរ នៃនិរុបបទរបស់យើង ដែលបានដឹកនាំដោយរៀនមិនផុត ទៅរកភាពចាំបាច់នៃការគូសព្រីដៃនៃថ្មី ឬមួយដោយមកពីគ្មានព្រីដៃនៃគោកនៅឡើយ ឬមួយក៏ដោយសារព្រីដៃនៃបច្ចុប្បន្នធ្លាក់ទៅក្រោមអំណាចនៃការទាមទារនូវការដោះ លែងពីអាណានិគម ។

ការងាររបស់យើង គឺជាលទ្ធផលនៃការស្រាវជ្រាវរកឯកសារដោយម៉ត់ចត់ ដែល យើងបានដឹកនាំធ្វើជាបន្តបន្ទាប់នៅទីក្រុងភ្នំពេញ និងនៅទីក្រុងប៉ារីស ។

ហេតុការណ៍មួយចំនួនដែលយើងបានបញ្ចេញឱ្យឃើញ គឺមានការស្គាល់រួចហើយ ឯហេតុការណ៍មួយចំនួនច្រើនទៀត គឺមានលក្ខណៈថ្មីប្លែកមិនដែលមាន ។

ដើម្បីកុំឱ្យមានការថយចុះ កម្លាំងដែលជាភស្តុតាងនៃការពិចារណារបស់យើង ហើយនិងដើម្បីការពារឱ្យបានល្អនូវគោលដៅវិទ្យាសាស្ត្រ នៃការស្រាវជ្រាវរបស់ យើងនោះ យើងបានផ្តល់នូវក្បួនដើម្បីរៀនរៀនរវាងឱ្យអស់លទ្ធភាព ដើម្បីសង្កត់ទៅលើ អត្ថបទទាំងឡាយ ឬសៀវភៅទាំងឡាយ ដែលកម្រមានដែលអាចផ្តើមដៃដកនូវ ចំណុចមួយចំនួនដែលធ្វើឱ្យយើងចាប់អារម្មណ៍នោះ ។ ជាការពិតបំផុត យើងមាន បំណងដើម្បីពឹងទៅលើការអះអាងអាជ្ញាធរ និងដើម្បីបិទចាំងយើងនៅពីក្រោយការ អះអាងដោយសង្ខេបដែលមិនអាចត្រួតពិនិត្យបាន ឬក៏ធ្វើឱ្យខូចទ្រង់ទ្រាយដោយក្តី កង្វល់របស់អាណានិគម ឬក៏របស់ជាតិ ។

សូមជឿថា ពុំមានសញ្ញានៃការមើលងាយចេញពីខាងយើងចំពោះការងារទាំង ឡាយដែលជាញឹកញាប់មានលក្ខណៈល្អប្រសើរ និងពុំមានការធ្វេសប្រហែសនៅក្នុង ការស្រាវជ្រាវនៃគន្ថនិទ្ទេស (bibliographique) ។

នៅរាល់ពេលដែលបញ្ហានេះអាចមាននោះ យើងត្រូវរលូបនៅពីក្រោយគុណកថា នៃរបាយការណ៍រដ្ឋបាល នៃលិខិត ឬសារជាផ្លូវការ ។ ដូច្នេះយើងបានសាកល្បងទុកឱ្យ អ្នកដើរតួនាទានិយាយ ឬក៏សាក្សីនៃព្រឹត្តិការណ៍ទាំងឡាយ ដោយកម្រិតទៅតាម លទ្ធភាពដែលអាចធ្វើបាននូវការអធិប្បាយរបស់យើង ។

សេចក្តីសន្និដ្ឋានទាំងឡាយ ដែលយើងបានសម្រេចដោយមានសេរីភាពពេញ លេញគឺមានលក្ខណៈស្អាតទាំងស្រុង ។ សេចក្តីសន្និដ្ឋាននេះមិនមែនជាលេស ដើម្បី បង្កបង្កើតទស្សនៈ នៃរាជរដ្ឋាភិបាលខ្មែរ ឬក្រសួងកិច្ចការបរទេសនៃប្រទេសកម្ពុជា ឡើយ ។ ត្រង់ចំណុចនេះ យើងចង់ធ្វើឱ្យបានសម្រេចនូវស្នាដៃមួយ នៃឯកសារដែល ជួយសម្រួលដល់ការបង្កបង្កើតនូវការវិនិច្ឆ័យមួយ និងយោបល់មួយ ។

\*\*\*\*\*  
\*\*\*

**ភាគទី I**

**ព្រំដែន ខេត្ត ស្ទឹងត្រែង  
(ត្រើយខាងឆ្វេងនៃទន្លេមេគង្គ)**

**ផ្នែកដែលរាប់បញ្ចូលរវាងទន្លេមេគង្គ និងប្រៃសណីយ៍ Dar - Hoyt  
(១៨៩៣ - ១៩២៩)**

ព្រំដែនខ្មែរ - វៀតណាម បច្ចុប្បន្ននៅក្នុងខេត្តស្ទឹងត្រែង នៃប្រទេសកម្ពុជាបាន បណ្តោយឲ្យស្ថិតនៅក្រោមអំណាចរបស់វៀតណាម នូវព្រំដែនមួយមិនច្បាស់លាស់ ដែល បើតាមទស្សនៈប្រវត្តិសាស្ត្រ ជាតិពន្ធន និងគតិយុត្តនោះ គឺជារបស់កម្ពុជាដោយ មិនអាចប្រកែកបាន ។

ការសិក្សាមួយស្តីពីការវិវត្តន៍ នៃលក្ខន្តិកៈនយោបាយ ឬខាងរដ្ឋបាលនៅក្នុងក្របខ័ណ្ឌ នៃសហព័ន្ធផ្សេងៗ ស្តីពីតំបន់ទាំងនេះ គឺជាការគ្រប់គ្រាន់ ដើម្បីធ្វើឲ្យយើងជឿបាន ។

មែនហើយចម្ងាយផ្លូវដែលទៅដល់ទឹកដីជាតិខ្មែរ គឺមានលក្ខណៈស្មុគស្មាញ ដោយ សារវាមានសភាពបត់បែនជាច្រើន ។ ការទៅដល់ទាំងនេះ ក៏មានលក្ខណៈទូលាយ និង ប្រែប្រួលផងដែរ : យើងនឹងចូលរួមពិនិត្យមើលជាបន្តបន្ទាប់នូវការលុបបំបាត់ការ គ្របសង្កត់របស់សៀម នៅវិទ្យាស្ថាននៃអធិបតេយ្យភាពអាណានិគមបារាំង ការភ្ជាប់ ទៅប្រទេសលាវ បន្ទាប់មកគឺការផ្ទេរជាផ្នែក។ ចំពោះព្រះមហាក្សត្រដ៏ពិតប្រាកដតែ មួយគត់របស់ប្រទេសកម្ពុជា ។

ម្យ៉ាងទៀតការប្រែត្រឡប់នេះ មានការបង្កាត់បង្រួនជាច្រើនចំពោះខ្លួនឯង ។ ការ នេះវាបានបង្ហាញថា ការប្រែប្រួលនៃព្រំដែន គឺគ្រាន់តែជាល្បែងនៃការគិតគូររបស់ ពួកអាណានិគម ដែលពួកគេមិនអាចឈ្នះបាននូវការពិតជាក់ច្បាស់ដែលនាំមកដោយ ប្រវត្តិសាស្ត្រនោះ... នោះគឺការពិតនៃអធិបតេយ្យភាពកម្ពុជា ដែលគេរកបានមកវិញ នៅពេលចាប់ផ្តើមការទាមទារដែលធ្វើឡើង ចំពោះប្រទេសសៀម នៅក្នុងនាមនៃ ប្រទេសកម្ពុជានៅក្នុងឆ្នាំ ១៨៩៣ និងការមកដល់នៅក្នុងការរៀបចំឡើងវិញ តែជា អភ័ព្វមានលក្ខណៈជាផ្នែក។ អំពីច្បាប់នៃប្រទេសកម្ពុជានៅក្នុងឆ្នាំ ១៩០៤ ។

**ការលុបបំបាត់ការគ្របសង្កត់ពីប្រទេសសៀម  
សន្ធិសញ្ញាចុះថ្ងៃទី ៣ ខែតុលា ឆ្នាំ ១៨៩៣**

អនុសញ្ញាឆ្នាំ ១៨៩៣ ពុំមានសកម្មភាពដោយផ្ទាល់ចំពោះព្រំដែនកម្ពុជានៅ ត្រើយខាងឆ្វេងនៃទន្លេមេគង្គនោះទេ ។ កិច្ចព្រមព្រៀងជាអន្តរជាតិនេះ មានអនុភាព គ្រាន់តែ ដើម្បីកត់សម្គាល់នូវការបោះបង់ចោលរបស់សៀមនូវអធិបតេយ្យភាព ដោយពិតដែលសៀមបានអនុវត្តនៅលើទឹកដី ទាំងនៅប្រទេសលាវ អណ្ណាមឬកម្ពុជា ដែលស្ថិតនៅលើត្រើយខាងឆ្វេងនៃទន្លេមេគង្គ និង ដែលរួមមានតំបន់នានានៅក្នុង ខេត្តស្ទឹងត្រែងរបស់កម្ពុជា ។

ការផ្តួចផ្តើមឡើងវិញនូវបណ្តាខេត្តទាំងនេះត្រូវបានធ្វើឡើងនៅឯប្រទេសបារាំង ។ ប៉ុន្តែប្រទេសនេះនៅក្នុងកំឡុងពេលនៃការចរចាគឺបានធ្វើឡើងនៅក្នុងនាមនៃប្រទេស អណ្ណាម និង ប្រទេសកម្ពុជា ។ គឺនៅលើមូលដ្ឋាននៃច្បាប់របស់ប្រទេសទាំងនេះហើយ ដែលបារាំងបានធ្វើការទាមទារ និងទទួលបាននូវការប្រគល់មកវិញនូវទឹកដីទាំងនេះ ។ បើសិនជាសន្ធិសញ្ញា ឆ្នាំ ១៨៩៣ គឺជាសន្ធិសញ្ញាបរទេសដែលបានគូសវាសព្រំដែន ខាងក្នុងក្របខ័ណ្ឌនៃទឹកដីទាំងអស់ដែលបានផ្តុំឡើងវិញនោះក៏ដោយ ប៉ុន្តែវាបានរួម បញ្ចូលនូវការត្រឡប់មកវិញនូវទឹកដីដែលបានបោះបង់ចោលទៅឲ្យគ្រូដើមរបស់ ពួកគេរៀងៗខ្លួន ។ នោះហើយគឺជាកាតព្វកិច្ចអន្តរជាតិ ដែលត្រូវបានផ្តល់ឲ្យធ្វើជាគ្រឹះ នៃការទាមទាររបស់បារាំង ។

សន្ធិសញ្ញានេះ គឺគ្រាន់តែជាចំណុចមួយនៃការចេញដំណើរតែប៉ុណ្ណោះ ។ វាបាន ចោទឡើងនូវការបែងចែកមិនច្បាស់នូវគោលការណ៍នៃការបែងចែកទឹកដីនៅក្នុងពេល អនាគត ។ គោលការណ៍នេះមានតម្លៃជាអន្តរជាតិ វាជាកាតព្វកិច្ចសម្រាប់ប្រទេស បារាំងដែលជាភាគីនៃសន្ធិសញ្ញា ហើយគោលការណ៍នេះបានធ្វើឲ្យកើតឡើងនូវច្បាប់ សម្រាប់ជាគុណប្រយោជន៍ដល់រដ្ឋនានា ដែលឈ្មោះរបស់ប្រទេសទាំងនោះត្រូវបាន គេសំអាងលើវាបានចោទនូវព្រំដែននៃច្បាប់ទាំងនេះរៀងៗខ្លួន ។

ប៉ុន្តែចាប់ពីចំណុចនៃការចេញដំណើរនេះ ប្រទេសបារាំងត្រូវធ្វើឲ្យបានសម្រេច នូវវិធានការទាំងឡាយសម្រាប់អនុវត្ត ឬមួយតាមផ្លូវនៃសេចក្តីសម្រេចខាងរដ្ឋបាល

ស្របទៅតាមច្បាប់អន្តរជាតិ ឬមួយក៏តាមផ្លូវនៃការធ្វើសន្តិសញ្ញាធ្វើកិច្ចព្រមព្រៀង ជាមួយប្រទេសដែលខ្លួនការពារ (១) ។

យើងនឹងឃើញឥឡូវនេះអំពីការបែងចែកទឹកដីដែលប្រគល់ឱ្យវិញមានដំណើរការ ដោយមហាអំណាចជាអ្នកការពារយ៉ាងដូចម្តេចខ្លះ...? ។

**ផ្នែកទី ៤**

**ការត្រាបនៃការអនុវត្តនីតិវិធីសន្តិសញ្ញា  
នៃកិច្ចព្រមព្រៀងសន្តិសញ្ញា  
( ខែតុលា ១៨៩៣ ~ ខែមិថុនា ១៨៩៥ )**

គឺដោយសារដំណោះស្រាយដ៏ចម្លែកនេះហើយ ដែលអគ្គទេសាភិបាល De Lanessan (Gouverneur Général de Lanessan) បានយល់ស្រប ។

**១/ - ការបែងចែកដីនៃទឹកដីរដ្ឋបាល**

សូមរំលឹកថា ទឹកដីដែលបានផ្តួចផ្តើមកវិញ ដែលមិនមែនជាទឹកដីកម្ពុជាទាំងអស់នោះ ត្រូវបានបែងចែកជាបី :

- ល្វង់ប្រាបាងខាងជើងបង្កបង្កើតដោយអតីតរាជាណាចក្រល្វង់ប្រាបាង ។
- ទន្លេមេគង្គលើដែលស្ថិតនៅចន្លោះ Kemmarat និងល្វង់ប្រាបាង ។
- ទន្លេមេគង្គកណ្តាលលាតសន្ធឹងចាប់តាំងពីខេត្តស្ទឹងត្រែង និង ខោនហូតដល់ បាក់មុន ។

អគ្គទេសាភិបាលឥណ្ឌូ ចិន បានបង្ហាញនូវហេតុផលនៃការបែងចែកនេះនៅក្នុង លិខិតមួយច្បាប់ផ្ញើទៅជូនរដ្ឋមន្ត្រីនៃអាណានិគមចុះកាលបរិច្ឆេទថ្ងៃទី២ ខែធ្នូ ឆ្នាំ ១៨៩៣ ដែលមានសេចក្តីជាអាទិ៍ថា ៖ "ប្រឡោះដីដ៏ធំសម្បើមដែលលាតសន្ធឹង តាមបណ្តោយដងទន្លេមេគង្គ ដែលមានឈ្មោះថា ប្រទេសលាវ គឺស្ថិតនៅច្បាយបន្តិច

(១) / យើងនឹងបានឃើញឡើងវិញ នូវសភាពការណ៍ដែលនេះ ស្តីពីអនុសញ្ញាចារឹក - សៀម ឆ្នាំ ១៩០៤ ។ គេនឹងបានឃើញនូវការសិក្សាដោយលំអិតអំពីសន្តិសញ្ញាទាំងឡាយ ដែលបានបង្ហាញផ្លូវប្រវត្តិសាស្ត្រនៃទំនាក់ទំនង ចារឹក-សៀម ចាប់តាំងពីការបង្កើត អាណាព្យាបាលចារឹក នៅប្រទេសកម្ពុជានៅក្នុងភាគ II នៃសៀវភៅរបស់យើង ។

នៃការមានភាពជាប់ទាក់ទងគ្នា ដើម្បីអាចរួមផ្សំបានទៅជាអង្គការនយោបាយមួយ ។ មិនគ្រាន់តែស្មារតីរបស់អ្នកវិសេសនិយម (particulariste) នៃអ្នកស្រុកនៅតាម តំបន់នីមួយៗ ដែលបានប្រឆាំងប៉ុណ្ណោះទេ ប៉ុន្តែនៅមានការលំបាកខាងផ្លូវ គមនាគមន៍រវាងចំណុចផ្សេងៗដែលជាឧបសគ្គមួយចំពោះមជ្ឈការនៃអាជ្ញាធរ ។ ខ្ញុំ មិនត្រូវការបន្ថែមចំពោះការខ្វះខាតនៃធនធាន និង មិនអាចអនុញ្ញាតឱ្យអង្គការដូច គ្នានេះមានគ្រប់គ្រាន់ដោយខ្លួនឯងនោះទេ" (២) ។

ហេតុដូច្នេះវាមានមូលហេតុ ៣ ជាសំខាន់ ដែលបានញ៉ាំងឱ្យមានការបែងចែក នេះគឺភាពពិសេសនិយមរបស់ប្រជាជន ការខ្វះខាតផ្លូវគមនាគមន៍ ភាពមិនគ្រប់ គ្រាន់នៃធនធានហិរញ្ញវត្ថុ ។

រដ្ឋការនៅល្វង់ប្រាបាង ត្រូវបានប្រគល់ការទុកចិត្តទៅឱ្យ តុងកឹង ដែលបាន ផ្គត់ផ្គង់នូវសេចក្តីត្រូវការខាងបុគ្គលិក និងសម្ភារៈរបស់ពួកគេ ។ "តាមលក្ខណៈភូមិ សាស្ត្រ គឺជាមួយ តុង កឹង នេះហើយ ដែលល្វង់ប្រាបាងមានការទាក់ទងដោយស្រួល បំផុត (៣) ។

តំបន់ទី ២ "មេគង្គលើ" ត្រូវបានភ្ជាប់ទៅខាងអណ្តូម "គឺនៅក្នុងទឹកដីនេះហើយ ដែលមានផ្លូវគមនាគមន៍ពីរដ៏ល្អប្រសើរពីរច្នៃសមុទ្រទៅដល់ទន្លេមេគង្គ ។ ផ្លូវធ្វើ ដំណើរដែលស្ថិតនៅខាងត្បូងបំផុត គឺផ្លូវពីកាមឡូ (Camlo) ទៅ កឹម មារ៉ាត (Kemmarat) តាមម្លូងធីន (Muong Thin) និង សុងខោន (Song - khônc) ផ្លូវ មួយ ទៀតគឺពី វីញ (Vinh) ទៅអូថែន (Outhene) តាមណាប៉េ (Napé) កាម ម៉ុន (Cammon) កាមកាត (Kamcat) និងកៀន គីច (Kien-kiec) ផ្លូវនីមួយៗក្នុងផ្លូវ ទាំងពីរនេះបានយកមជ្ឈមណ្ឌលមួយធ្វើជាផ្នែកនៃខាងរដ្ឋបាល" (៤) ។ ប៉ុន្តែប្រវត្តិ សាស្ត្រពីមុន និង លក្ខណៈពិសេសខាងជាតិពន្ធដារដាក់ឱ្យអគ្គទេសាភិបាល ស្ថិត នៅក្នុងកាតព្វកិច្ចផ្តល់នូវលក្ខណៈមួយក្នុងការបន្តចិត្តចំពោះការភ្ជាប់នេះ ។

(២) / លិខិតរបស់អគ្គទេសាភិបាលឥណ្ឌូចិន ចុះថ្ងៃទី២ ខែធ្នូ ឆ្នាំ ១៨៩៣ ផ្ញើទៅឱ្យអនុរដ្ឋលេខាធិការ អាណានិគម សៀម (៥៧) ។

(៣) / ដូចគ្នា លិខិតខាងលើ ។

(៤) / ដូចគ្នា លិខិតខាងលើ ។



ដូច្នេះខ្ញុំបានបង្កើតផ្នែកនីមួយៗនៃផ្នែកទាំងពីរទៅជា daos ពីរ (៥) គឺ dao នៃ សុំនខាន និង dao នៃកាមម៉ុន ។ ដូច្នេះខ្ញុំក៏បានបំពេញឲ្យពួកគេតាមទស្សនៈអណ្តាម គឺលក្ខណៈនៃភាពនៅក្នុងចំណុះជាបរិវារនៃខេត្ត ក្លានប៊ិញ និងក្លានទ្រី សម្រាប់ dao ទី១ ខេត្ត ង៉េអាន និងហាទិញ សម្រាប់ dao ទី២ ។ ប៉ុន្តែការភ្ជាប់នេះមិនមានផលវិបាក ដើម្បីពង្រីករដ្ឋការអណ្តាមទៅដល់ទឹកដីលាវទាំងនេះទេ ” (៦) ។

តំបន់ទាំងពីរនេះគឺគេមិនស្គាល់ទេ នៅក្នុងប្រទេសកម្ពុជា ហើយមិនបានធ្វើឲ្យ យើងចាប់អារម្មណ៍ដោយផ្ទាល់នោះឡើយ ។

ការចង្អុលបង្ហាញខ្លះៗនេះ មិនមានគោលដៅណាផ្សេងក្រៅតែពីការផ្តល់នូវទិដ្ឋភាព រួមនៃបញ្ហាទាំងឡាយដែលបានកើតចេញពីការអនុវត្តសន្ធិសញ្ញាឆ្នាំ ១៨៩៣ នោះទេ ។ ហើយក៏ដើម្បីគូសបញ្ជាក់ផងដែរនូវការរុញរារបស់បារាំង និង ភាពមិនប្រាកដប្រជា ដែលបានសារភាពពីនយោបាយអាណានិគម និងការភ្ជាប់ខាង រដ្ឋបាលនេះ ។

**២ - សភាពការណ៍រដ្ឋបាលនៃទន្លេមេគង្គកណ្តាល**  
**ក) ការភ្ជាប់ទៅដៃនៃដីកូសាំងស៊ិន**

តំបន់មេគង្គកណ្តាលមានរួមបញ្ចូលទឹកដី ដែលផ្តុំឡើងវិញ ដោយប្រទេសសៀម បន្ទាប់ពីការទាមទារដែលធ្វើឡើងនៅក្នុងនាមប្រទេសកម្ពុជា ។ តំបន់នេះលាតសន្ធឹងចាប់ តាំងពីខេត្តស្ទឹងត្រែងរហូតដល់ប៉ាក់មួន និងត្រូវបានបែងចែកបន្តទៅជាពីរផ្នែកទៀតគឺ៖

- ម្យ៉ាង គឺទន្លេពិតប្រាកដជាមួយនឹងកោះទាំងឡាយដែលសំខាន់ គឺកោះខុង ។
  - ម្យ៉ាងទៀត គឺត្រើយខាងឆ្វេងជាមួយខេត្តស្ទឹងត្រែង សៀមបាំង និងអាតូរ៉េ ធ្វើជា មជ្ឈមណ្ឌលដ៏សំខាន់ ។ ទិស្នាក់ការរដ្ឋបាលស្ថិតនៅស្ទឹងត្រែង ។
- ដូចនឹងការរង់ចាំទាំងអស់ តំបន់នេះត្រូវបានភ្ជាប់ទៅឲ្យកូសាំងស៊ិន ។  
ការដោះស្រាយមានលក្ខណៈសមហេតុផលដោយតិចតួច ព្រោះថា តំបន់ដែល

(៥) / មណ្ឌល រដ្ឋបាល  
(៦) / លិខិតចុះថ្ងៃទី២ ខែធ្នូ ឆ្នាំ ១៨៩៣ របស់អគ្គនាយកដ្ឋានស្ថិតិ និងស្ថិតិសាស្ត្រ ដូចបានចែងខាងលើ ។ គឺយើងដែលបាន គូសបញ្ជាក់នូវឃ្លាចូលក្រោយ ពីព្រោះថា រដ្ឋការអាណានិគមជាទូទៅមានសម្បជញ្ញៈពេញលេញក៏ លក្ខណៈរដ្ឋបាល ដែលមិនរួមបញ្ចូលនូវគំនូសត្រីដៃនៃដៃលក្ខណៈអន្តរជាតិទេ ។

បានពិនិត្យនេះត្រូវបានកាត់ចេញពីដៃនៃកូសាំងស៊ិនដោយប្រទេសកម្ពុជា ។

ភាពមិនសមតាមតក្កវិជ្ជានេះ បានធ្វើឲ្យប៉ះពាល់ដល់អគ្គនាយកដ្ឋានស្ថិតិ លោក Chavassieux ដែលលោកបានសរសេរថា "គួរឲ្យច្ងល់បង្អួចដោយបានសង្កេត ឃើញថា ប្រទេសកម្ពុជាត្រូវបានបញ្ចូលទៅប្រទេសលាវ ដោយសារទីតាំងភូមិសាស្ត្រ របស់ខ្លួន ភាពដូចគ្នានៃជាតិសាសន៍ អតីតកាល និងប្រពៃណីរបស់ខ្លួន ប៉ុន្តែប្រវត្តិ សាស្ត្ររបស់ខ្លួនបានស្ថិតនៅ ពុំនោះទេ និងមានការខ្វែងគំនិតគ្នា ក្នុងព្រឹត្តិការណ៍ដ៏ធ្ងន់ ធ្ងរនាឆ្នាំ ១៨៩៣ ហើយយ៉ាងហោចណាស់ ក៏គេមិនដែលស្គាល់ចំពោះការកែប្រែ ទឹកដី ដែលចេញជាលទ្ធផលនេះដែរ ។ មានតែប្រទេសកម្ពុជាមួយទេ នៅក្នុង ចំណោមរដ្ឋឥណ្ឌូចិន បារាំងដែលមិនបានបន្ថយនូវព្រំដែនរបស់ខ្លួន ប៉ុន្តែដូចទៅវិញ ប្រទេសនេះមិនបានចុះបញ្ជីនៅក្នុងថវិការបស់ខ្លួននូវឥណទានថ្មីណាមួយឡើយ ។ បច្ចុប្បន្ននេះនៅកណ្តាលព្រះរាជាណាចក្ររបស់ព្រះមហាក្សត្រ ព្រះនរោត្តម គឺ ភូមិយុទេសាភិបាលជាអ្នកគ្រប់គ្រងប្រទេសទាំងឡាយ ដែលលោកទទួលបន្ទុកនៅ លើដៃនៃទន្លេមេគង្គ" (៧) ។ ទេសាភិបាលស្ថិតិ បានរកឃើញថា អង្គការដែលគ្មាន ការទាក់ទងគ្នានេះ គឺមិនសូវល្អ និងថែមទាំងគ្រោះថ្នាក់ទៀតផង ។

រដ្ឋមន្ត្រីអាណានិគម ខ្លួនលោកផ្ទាល់មិនបានរកឃើញនូវសភាពការណ៍នេះដោយ គ្មានការឆ្លើងច្ងល់នោះឡើយ ។ លោកបានចុះនៅលើលិខិតរបស់អគ្គនាយកដ្ឋានស្ថិតិ នូវសេចក្តីសង្កេតដូចតទៅ ៖ "ប្រហែលជាដោយសារព្រះអង្គ (ព្រះមហាក្សត្រ នរោត្តម) មិនបានពិគ្រោះយោបល់ក្នុងការចាត់ចែងរឿងនេះ" ។

ដូច្នេះ តើហេតុផលអ្វីក្នុងការភ្ជាប់នេះដែលដំណើរការដោយអគ្គនាយកដ្ឋាន de Lanessan ?

គេត្រូវតែព្រឹត្តចេញឲ្យច្បាស់រវាងហេតុផល ដែលស៊ីជម្រៅ និងលេសនានា ។

**១ ) ហេតុផល ស៊ីជម្រៅ**

ការភ្ជាប់នៃតំបន់ទន្លេមេគង្គ មិនមែនជាលទ្ធផលនៃការដួចផ្តើមដោយចៃដន្យ

(៧) / លិខិតរបស់អគ្គនាយកដ្ឋានស្ថិតិ ចុះថ្ងៃទី២ ខែមិថុនា ឆ្នាំ ១៨៩៤ ផ្ញើទៅដល់រដ្ឋមន្ត្រីអាណានិគម ឥណ្ឌូចិន D 831 ។

នោះឡើយ វាបានចារិកនៅក្នុងអាគារនយោបាយដែលបានរៀបចំទុកជាមុន និងសំដៅទៅរកគោលដៅជាក់លាក់ ។

ក - នៅឆ្នាំ ១៨៨៦ ទេសាភិបាលកូសាំងស៊ិន លោក Filippini បានរាយការណ៍អំពីចក្រពត្តិនិយម អាណានិគមនៅកូសាំងស៊ិនចំពោះទន្លេមេគង្គកណ្តាលដែលជាយូរក្រោយមកបានញ្ជាត់ឱ្យ de lanessan ចង់ធ្វើ " ដូចដឹងស្រាប់ហើយ ខ្ញុំគ្រាន់តែធ្វើដើម្បីចង្អុលបង្ហាញជាបន្ទាប់បន្សំនូវបញ្ហានៃប្រទេសលាវនេះ ដែលនៅក្នុងនោះ ខ្ញុំអាចផ្តល់នៅពេលក្រោយ បើសិនជាអ្នកយល់ថា មានប្រយោជន៍នូវព័ត៌មានជាក់លាក់បំផុត ដោយបង្ហាញអំពីផលប្រយោជន៍ទាំងអស់ដែលយើងត្រូវបែរទៅរកកូសាំងស៊ិននូវការធ្វើពាណិជ្ជកម្មជាមួយទេសភូមិ (Contrecés) ដ៏ធំធេងនេះ និងជាពិសេសចំពោះទេសភូមិនៃជ្រលងអាគូពើដ៏មាននេះដីវដាតិ...។

"ស្ទឹងត្រង់ត្រូវតែជាគោលដៅទីមួយរបស់យើង ។ មជ្ឈមណ្ឌលនេះស្ថិតនៅលើទន្លេធំ ត្រង់ពាមនៃទន្លេមេគង្គត្រូវបានដាក់គូរឱ្យស្ទើច ដើម្បីអាចឱ្យសង្កេតមើលនូវអ្វីៗដែលកើតមាននៅទីខ្ពស់បំផុត ដើម្បីពង្រីកឥទ្ធិពលចារាំងទៅលើខេត្តនានា នៅទន្លេរពៅនិងម្លូព្រៃនិងដើម្បីស្តារជ្រលងអាគូពើនេះដោយក្តីសង្ឃឹមដ៏ពេញលេញ... ស្ទឹងត្រង់ទទួលបាននូវសារៈសំខាន់ដ៏ធំធេង ហើយយើងត្រូវធ្វើនូវអ្វីៗទាំងអស់ ដើម្បីយើងជួបទាក់ទងកាន់តែជិតស្និទ្ធច្រមទៀតជាមួយពាណិជ្ជកម្មអង់គ្លេស ដែលនឹងបានទទួលឥទ្ធិពលធំបង្អួរនៅតាមបណ្តោយទន្លេអ៊ូ ប៊ិន...។

"សង្ខេបមកលោករដ្ឋមន្ត្រី ខ្ញុំមានរយោបល់ ចំពោះហេតុផលដែលបានលើកឡើងខាងលើដើម្បីប្រកាន់យកជាបន្ទាន់នូវវិធានការទាំងឡាយដូចតទៅនេះ គឺបញ្ជូនទៅស្ទឹងត្រង់នូវមន្ត្រីម្នាក់របស់រដ្ឋការកូសាំងស៊ិន ដើម្បីទទួលបន្ទុកនៅក្នុងលក្ខខណ្ឌទាំងឡាយដែលបានបង្ហាញនៅផ្នែកខាងដើមនៃរបាយការណ៍នេះ ដើម្បីសិក្សាអំពីធនធានទាំងឡាយរបស់ប្រទេស ដើម្បីផ្តល់ពាណិជ្ជកម្មរបស់យើងនូវព័ត៌មានទាំងអស់ដែលគេអាចត្រូវការ និងដើម្បីបញ្ជូនឥទ្ធិពលចារាំងរហូតដល់ក្នុងខេត្តទាំងឡាយរបស់លាវ..." (៨) ។

(៨) / លិខិតរបស់អគ្គទេសាភិបាលកូសាំងស៊ិន លោក Filippini ចុះថ្ងៃទី១៧ ឆ្នាំ ១៨៨៦ ធ្វើទៅក្រសួងដឹកនាំ និង អាណានិគម សៀម ២៨ ។

១ - ម្យ៉ាងទៀតទស្សនៈនយោបាយនេះបានចេញរាយការណ៍ទាំងឡាយដោយផ្ទាល់ដែលរៀបចំឡើងដោយ**បេសកកម្ម Doudart de Lagrée ពីឆ្នាំ ១៨៦៧ ទៅ ដល់ឆ្នាំ ១៨៦៩** ដែលបានបញ្ចេញឱ្យដឹងអំពីផលប្រយោជន៍ខាងនយោបាយ និង សេដ្ឋកិច្ចនៃតំបន់ស្ទឹងត្រង់ ។

**១ - ផលប្រយោជន៍ខាងនយោបាយ**

បេសកកម្ម Doudart de Lagée អាចយល់ដឹងបាននៅនឹងកន្លែងក្រៅពីខេត្តបាត់ដំបងសៀមរាប ដែលបានប្រគល់ឱ្យសៀម ដោយសន្ធិសញ្ញាថ្ងៃទី ១៥ ខែកក្កដា ឆ្នាំ ១៨៦៧ នូវទឹកដីផ្សេងៗទៀតរបស់កម្ពុជា ត្រូវបានដណ្តើមយកដោយប្រទេសសៀមដោយ "មធ្យោបាយដែលគួរឱ្យសារភាពដោយតិចតួច" ។ មានខេត្តទាំងឡាយដូចជា ធុនកាន (ចុងកាល់) សង្កា (សង្កែក) កូកាន (គោកខ័ណ្ឌ) ស្ទឹងរៃន ទន្លេរពៅ និងម្លូព្រៃ ដែលរស់នៅដោយប្រជាជនកម្ពុជាទាំងស្រុង ។ ដូច្នេះប្រទេសចារាំងមានទទ្ធិករណ៍ប្រាកដប្រជាណាស់ដើម្បីទាមទារនៅក្នុងនាមប្រទេសកម្ពុជាដើម្បីផ្តួចផ្តើមឡើងវិញនូវខេត្តទាំងឡាយដែលមាននៅចន្លោះបឹងធំ និងទន្លេកូរ៉ាត ។

បេសកកម្មថែមទាំងបានស្នើដើម្បីជាការដោះស្រាយនូវការប្តូរខេត្តបាត់ដំបង និងខេត្តសៀមរាបដែលកាន់កាប់ដោយប្រទេសសៀមត្រូវបានធ្វើឱ្យទៅជាស្របច្បាប់ដោយសន្ធិសញ្ញាឆ្នាំ ១៨៦៩ ជាមួយនឹងខេត្តចុងកាល់ សង្កែក គោកខ័ណ្ឌ និងស្ទឹងរៃន ។ "ចំពោះខេត្តទន្លេរពៅ និងម្លូព្រៃ ក៏ត្រូវបង្វិលទៅឱ្យប្រទេសកម្ពុជាវិញដែរ ពីព្រោះខេត្តទាំងនេះអាចត្រូវបានចាត់ទុកថា ជាកូនសារនៃជ្រលងទន្លេ និងការឆ្លងកាត់របស់ទឹកធ្លាក់ នៅខោន" (៩) ។

ម្យ៉ាងទៀតវាមានប្រយោជន៍សម្រាប់ប្រទេសចារាំងដើម្បីរៀបចំនៅទន្លេបាសាក់។ ព្រះរាជាណាចក្រនេះ ដែលជាផ្នែកមួយរបស់ប្រទេសកម្ពុជានោះ ស្ថិតនៅក្រោមអំណាចចាមជាបន្តបន្ទាប់ ហើយបន្ទាប់មកស្ថិតនៅក្រោមនឹមរបស់សៀមដែលព្រះរាជាណាចក្រនេះបានក្លាយទៅជាចំណុះគេ ។ នៅសង្កាត់នៃបេសកកម្ម Doudart de Lagrée ព្រះមហាក្សត្រនៃបាសាក់បានបើកចំហរជាច្រើនដងដល់ប្រធានបេសកកម្ម

(៩) / របាយការណ៍ស្រាវជ្រាវរុករកទន្លេមេគង្គ ថ្ងៃទី២ កុម្ភៈ ១៨៦៩ ចុះហត្ថលេខាដោយ លោក F.Garnier . Indochine C. 10 ( 73 ) ។

ដើម្បីទទួលបានអាណាព្យាបាលចារាំងដូចដែលបានធ្វើនៅក្នុងប្រទេសកម្ពុជា ដែល ប្រាថ្នាចង់បានយ៉ាងភ្លឺរក្សា "ចំពោះព្រះមហាក្សត្រនៃចាសាក់វិញ ព្រះអង្គបានគាំទ្រ ទាំងក្តីអំណត់នូវនីមររបស់ក្រុមបាណកក និងបានស្នើដោយទទួលបានចំពោះមេបញ្ជាការ de Lagrée នៅក្នុងអំឡុងពេលស្នាក់នៅរបស់គណៈកម្មការនៅចាសាក់ ដើម្បីទទួលយក អាណាព្យាបាលចារាំងនៅក្នុងលក្ខខណ្ឌដូចគ្នានឹងព្រះមហាក្សត្រកម្ពុជា ដែលទ្រង់បាន ធ្វើ"<sup>(១០)</sup> ។

ដូច្នេះប្រទេសចារាំងបានឈានទៅដល់គោលដៅពីរ គឺផ្តុំឲ្យដូចដើមឡើងវិញ ចំពោះប្រទេសដែលខ្លួនការពារ គឺប្រទេសកម្ពុជា នូវទឹកដីទាំងឡាយ ដែលខ្លួនបានដក ហូតដោយការមើលងាយទៅលើច្បាប់ទាំងអស់ ហើយបានទៅតាំងនៅត្រើយខាងស្តាំ នៃទន្លេមេគង្គកណ្តាលដើម្បីទប់ទល់គ្នាបានជាមួយនឹងឥទ្ធិពលរបស់សៀម ។

នោះហើយគឺជាសុបិនរបស់ Doudart de Lagrée និងមេបញ្ជាការរបស់លោក គឺលោក F.Garnier ជាសុបិនដែលគ្មានអ្នកណាម្នាក់មានសំណាងដើម្បីធ្វើឲ្យបាន សម្រេចនោះឡើយ ។ ហើយដែលនឹងត្រូវបានសម្រេចចេញជារូបរាងនៅពេលយូរ ក្រោយមកទៀតក្រោយពីការស្តាប់របស់ពួកគេទៅនោះ ។

ប៉ុន្តែមួយផ្នែកនៃគុណបុគ្គលនេះបានត្រឡប់មករកពួកគេវិញ គឺពួកគេនេះ ហើយដែលបានយល់នូវគំនិតនេះ និងដែលបានចង្អុលបង្ហាញផ្លូវសម្រាប់គេធ្វើតាម។ "ការសម្រេចបាននូវការផ្សំផ្គុំនេះ ច្បាស់ជាមានលក្ខណៈលំបាកខ្លាំង ដើម្បីធ្វើឲ្យ ក្រុងបាណកកយល់ព្រម ហើយនឹងធ្វើភាពជាម្ចាស់របស់ចារាំងនៅឥណ្ឌូចិននូវភាពផ្តុំ គ្នាបំផុត និងណែនាំបំផុតដែលលាតសន្ធឹងរហូតដល់មាត់តាមនៃទន្លេអូបុន នៅលើ ទន្លេធំ ហើយដូច្នេះនឹងបានធានាដល់យើងនូវច្រកលំហដ៏សំខាន់នៃខ្ពង់រាបដ៏មានជីវ ជាតិនៅកូរ៉ាត <sup>(១១)</sup> ។

ការប្រគល់ឲ្យវិញនូវត្រើយខាងឆ្វេងនៃទន្លេមេគង្គដោយប្រទេសសៀម ត្រូវបាន ផ្តល់ឲ្យចារាំងនូវលទ្ធភាព ដើម្បីអនុវត្តសកម្មភាពរបស់ខ្លួននៅត្រើយខាងស្តាំ ។

**២ - ផលប្រយោជន៍ខាងសេដ្ឋកិច្ច**

(១០) / ដូចគ្នា របាយការណ៍ខាងលើ ។  
(១១) / របាយការណ៍រុករកទន្លេមេគង្គ ដែលបានរៀបរាប់ខាងលើ ។

បេសកកម្មរបស់លោក Doudart de Lagrée បានប្រាប់លក្ខណៈអំពីផល ប្រយោជន៍សម្រាប់កូសាំងស៊ីនឡង់កៅរកទីក្រុងសាយហ្គុន ដើម្បីធ្វើពាណិជ្ជកម្មនៅ តំបន់នេះ ។ ជាជាងដឹកតាមផ្លូវធម្មជាតិតាមបឹង និងទន្លេមេគង្គនោះ ផលិតផលទាំង ឡាយត្រូវបានដឹកតាមផ្លូវគោកដីវែង និងពិបាកបំផុត ដើម្បីទៅកាន់ទីក្រុងបាណកក ។ ទីក្រុងកូរ៉ាត គឺជាទីផ្សារមួយដ៏រុងរឿង ។

ដូច្នេះគេត្រូវប្រឆាំងនឹងការប្រជែងគ្នាមួយ ប៉ុន្តែវាមានលក្ខណៈទៀងត្រង់ និង ស្មោះត្រង់ចំពោះការធ្វើពាណិជ្ជកម្មតាមផ្លូវទឹកនេះ" <sup>(១២)</sup> ។

បេសកកម្មនេះបានបង្ហាញថា តំបន់នេះជាតំបន់មួយដ៏មានប្រយោជន៍បំផុត គេបានរាប់រៀបនូវផលិតផលទាំងឡាយ គឺ "ចំពោះការផលិតដីធំធេងរបស់ខ្លួន អំពីស្រូវនោះនៅមានបន្ថែមផលិតផលពិសេសដ៏មានតម្លៃជាច្រើនថែមទៀត ដូចជាគ្រឿង ក្អក ឈើសំណង់ គ្រឿងទេស" ។ នៅក្នុងខេត្តទន្លេរពៅមានស្រទាប់ លោហធាតុក្នុងដី ថ្មមាំប នៅលើត្រើយទន្លេប្រកបដោយសោភ័ណភាពដ៏ល្អក្រៃលែង និងមានលក្ខណៈផ្សេងៗគ្នា ហើយនិងរ៉ែដែក ។ កោះកុង និង កោះជិតខាងដទៃទៀត បានផលិតស្រូវអំបោះ សំឡឹកប្បាស ថ្នាំជក់នៅក្នុងបំណងប្រើសម្បើម ។ នៅ ចាសាក់ គេបានជួបប្រទះនូវធនធានលោហស្សាហកម្មដ៏សំខាន់ ។ "នៅតាមជើងភ្នំ ដែលទីតាំងខេត្តបានតាំងនៅនោះ គេឃើញមានរ៉ែស្ពាន់" <sup>(១៣)</sup> ។

ចំណែកត្រើយខាងឆ្វេងវិញ មិនសូវជាមានប៉ុន្មានទេ ។ ស្ទឹងត្រែងមានសភាព សម្បូរណ៍ដោយផលិតផលព្រៃឈើ ។ នៅអាតតូរពើ មានរ៉ែ សំណាចាំហាំង មានរ៉ែ សំណា " ហើយប្រហែលជាមានប្រាក់ផង" អាតតូរពើនៅមានផលិតបានរ៉ែមាសថែម ទៀត ដែលគេបានរែងលាងចេញពីខ្សាច់នៅក្នុងទន្លេ ។

ដោយសារតែជួបការលំបាកយ៉ាងខ្លាំងក្នុងការធ្វើដំណើរតាមផ្លូវទឹកនៅតំបន់ ដោយសារទឹកធ្លាក់នៅខណៈនោះបេសកកម្មនេះថែមទាំងបានស្នើឲ្យកសាងផ្លូវថ្នល់ មួយតភ្ជាប់ពីព្រៃគរទៅអាតតូរពើ ដោយឆ្លងកាត់តាមតែនិញ ។ "ចំពោះខេត្តនៅ ត្រើយខាងឆ្វេង គឺស្ទឹងត្រែង សៀងបាំង និង អាតតូរពើ មានផ្លូវទេមួយត្រូវបាន

(១២) / របាយការណ៍ដែលបានរៀបរាប់ពីមុន ។  
(១៣) / របាយការណ៍នៃបេសកកម្មដូចគ្នានេះចុះថ្ងៃទី១ ខែតុលា ឆ្នាំ១៨៦៣ Indochine C-10 ( 79 ) ។

បង្កើតឡើងនៅចន្លោះតែនិញ និងស្ថានមួយនៅក្នុងចំណោមស្ថានទាំង៣នោះ ខ្ញុំជឿថា ស្ទឹងត្រែងនឹងទទួលបានសប្បាយរីករាយ ហើយនឹងបញ្ឈប់នៅក្នុងពេលឆាប់ៗនេះនូវ ការទាក់ទងខាងពាណិជ្ជកម្មរបស់ពួកគេជាមួយបាណក ។ ផ្លូវនេះមិនសូវជាថ្លៃទេ ដើម្បីគូសនៅក្នុងតំបន់មួយដែលមានលក្ខណៈរាបស្មើដាច់ខាតនេះ ហើយនឹងមាន ផលប្រយោជន៍ច្រើនជាងផ្លូវទឹកដែលមានបង្កើនចម្ងាយពិតប្រាកដយ៉ាងច្រើននៅ ចន្លោះអាតត្យពើ និងព្រៃនគរ (១៤) ។

ក - ផ្លូវថ្នល់ព្រៃនគរ ស្ទឹងត្រែងនេះ ដែលឆ្លងកាត់តាមតែនិញដែលបង្កើតដោយ បេសកកម្ម Doudart de Lagrée នៅឆ្នាំ ១៨៦៨ និងត្រូវបានធ្វើឲ្យសម្រេចដោយ អគ្គនេសាទិកាល Doudart នៅឆ្នាំ ១៨៩៣ ។

ប៉ុន្តែដូចជីវស្រាប់ហើយ របាយការណ៍បេសកកម្មរបស់លោក Doudart de Lagrée មិនបានរួមបញ្ចូលទាល់តែសោះអំពីការចាំបាច់នៃការភ្ជាប់ទៅជាមួយផែនដីកូសាំង ស៊ុន ជាដាងជាមួយទឹកដីរបស់ព្រះរាជាណាចក្រកម្ពុជាដែលត្រូវបានការពារនោះទេ ។

បើសិនជាអាជ្ញាធរបារាំងនៅកូសាំងស៊ុនចង់បានរបៀបនេះ ក៏ព្រោះតែពួកគេត្រូវ បានលើកទឹកចិត្តដោយមនោសញ្ចេតនានៃការអភិបាលរបស់ចក្រពត្តិនិយមដែលគេ បានជួបជាញឹកញាប់នៅក្នុងការអភិបាលជាទូទៅ និងជាពិសេសនៅឥណ្ឌូចិន ដែល មាននៅអែបនយោបាយរបស់រដ្ឋាភិបាលជាទូទៅនូវនយោបាយរបស់អ្នកបដិបក្សនៅ តាមតំបន់ដោយពិតប្រាកដ (ដែលម្យ៉ាងទៀតជូនកាលគ្រាន់តែបញ្ចេញឲ្យដឹងអំពីការ ប្រជែងគ្នាខាងទឹកដី ឬប្រជារាស្ត្រនៅក្រោមការត្រួតត្រាដែលផលប្រយោជន៍និង ចំណង់ទាំងឡាយត្រូវបានយកធ្វើជាបេសកកម្មដោយពួកអ្នកត្រួតត្រា) ។

អគ្គនេសាទិកាល de Lanessan គឺពិតជាបានដើរតាមចន្លោះរបស់កូសាំងស៊ុន ពីព្រោះលោកចូលចិត្តបង្កើតអធិបតេយ្យភាពអាណានិគមរបស់បារាំងដោយផ្ទាល់ នៅ លើខេត្តទាំងនេះ " ដែលពីមុនជាខេត្តរបស់ខ្មែរនោះ " (១៥) ។ គឺស្ទឹងត្រែង សៀង ចាំង អាតត្យពើ ដែលភាពសម្បូរខាងផលប្រយោជន៍សម្រាប់អភិវឌ្ឍន៍ពាណិជ្ជកម្មនៃ

(១៤) / របាយការណ៍ ថ្ងៃទី២ ខែកុម្ភៈ ១៨៦៩ ដែលបានរៀបរាប់ខាងលើ ។  
(១៥) / របាយការណ៍ ថ្ងៃទី២ ខែកុម្ភៈ ១៨៦៩ ដែលបានរៀបរាប់ខាងលើ ។

ក្រុងព្រៃនគរ និង កូសាំងស៊ុន ត្រូវបានគូសបញ្ជាក់ដោយពួកអ្នករុករក ។ ដូច្នេះលោក យល់ថា ត្រូវទុកឲ្យអាជ្ញាធរអាណានិគមនូវសេរីភាពធ្វើសកម្មភាពខាងសេដ្ឋកិច្ច និង នយោបាយឲ្យបានខ្លាំងបំផុត ។

មានតែសភាពការណ៍ដែលកើតជាលទ្ធផលនេះទេ គឺមានសភាពជួយនិងភ្នំរាំង ភ្នាក់យ៉ាងខ្លាំង ហើយបញ្ហានេះគ្រាន់តែបានឃើញម្តង លោករដ្ឋមន្ត្រីអាណានិគមខ្លួន ឯង បានសម្តែងចេញដោយភ្នាក់ផ្អើល និងថែមទាំងមិនសប្បាយចិត្តទៀតផង (១៦) ។ ដូច្នេះគេធ្វើការអំពាវនាវជាផ្លូវការទៅរកហេតុផលមួយទៀត គឺការបដិសេធន៍របស់ ព្រះមហាក្សត្រនរោត្តម ។

**ក - លេស : ការបដិសេធរបស់ព្រះមហាក្សត្រ នរោត្តម**

សារទូរលេខមួយច្បាប់ពីអគ្គនេសាទិកាល ចុះថ្ងៃទី១២ ខែធ្នូ ឆ្នាំ ១៨៩៣ (១៧) បាន ជម្រាបដល់រដ្ឋមន្ត្រីអាណានិគមថា : "លោក Pavic និងខ្ញុំបានព្រមព្រៀងគ្នាទាំង ស្រុងទៅលើការរៀបចំប្រទេសលាវ នៅក្នុងលក្ខខណ្ឌដូចតទៅនេះ : ...

តំបន់ខាងក្រោមទី៣ ដែលត្រូវបានបដិសេធដោយដាក់លាក់ ដោយព្រះមហាក្សត្រ និងមន្ត្រីជាន់ខ្ពស់របស់បារាំងនៅកម្ពុជានោះ ត្រូវបានភ្ជាប់ទៅកូសាំងស៊ុន" ។

បន្ទាប់ពីនៅក្នុងលិខិតពីរចុះថ្ងៃទី ២៨ ខែមេសា ឆ្នាំ ១៨៩៤ (១៨) និងថ្ងៃទី ៨ ខែ មិថុនា ១៨៩៤ (១៩) ព្រះមហាក្សត្របានបញ្ជាក់ចំណុចនេះ ដើម្បីនាំយកនូវការយល់ ព្រមរបស់រដ្ឋមន្ត្រីដែលមានការលាក់លៀម (២០) ។

**ក- ការពន្យល់ជាផ្លូវការចំពោះការបដិសេធរបស់ព្រះមហាក្សត្រ នេសាទិកាល បានផ្តល់នូវការពន្យល់ជាសំខាន់អំពីការបដិសេធរបស់ព្រះមហាក្សត្រដូចតទៅនេះ :**

- ការអាក់អន់ព្រះទ័យដែលព្រះមហាក្សត្រអង្គនេះបានទទួលរងនោះ គឺការមិន បានមកវិញនូវខេត្តបាត់ដំបង និងខេត្តសៀមរាប តាមសន្ធិសញ្ញាឆ្នាំ ១៨៩៣ ។
- ការលាក់លៀមនៅចំពោះមុខ ការទទួលបន្ទុកបញ្ហាហិរញ្ញវត្ថុ ដែលបានបណ្តាល

(១៦) / ចំណាត់ការលើលិខិត របស់អគ្គនេសាទិកាល ចុះថ្ងៃទី២ ខែធ្នូ ឆ្នាំ ១៨៩៣ ។  
(១៧) / សៀម ៥៧ ។  
(១៨) / ឥណ្ឌូចិន D 831 ។  
(១៩) / ដូចគ្នា ។  
(២០) / Cf.Supra ចំណាត់ការលើលិខិត ចុះថ្ងៃទី៨ ខែមិថុនា ។

ឲ្យមានការគ្រប់គ្រងតំបន់ទាំងឡាយដែលត្រូវបានថ្វាយដល់ព្រះអង្គនោះ ។

ទេសាភិបាលបានសរសេរដូច្នោះថា ៖ "នៅពេលឃើញដំបូងនូវការអនុប្បវាទរបស់ប្រទេសកម្ពុជា នៅក្នុងការជ្រៀតជ្រែករបស់យើងនៅប្រទេសលាវ និងនៅក្នុងការកំណត់ឲ្យនូវទឹកដីនានា ហាក់ដូចជាមិនមែនធម្មតា ។ នៅក្នុងការទាមទាររបស់យើងចំពោះសៀម យើងមិនគ្រាន់តែផ្អែកលើមូលដ្ឋាននៃច្បាប់នៃអាណាចក្រខ្មែរបានស្ថិតនៅជាប់ដោយផ្នែកពីរឿងនេះទាំងស្រុង និងដោយស្ម័គ្រចិត្ត ។ ម្យ៉ាងទៀតវាមានលក្ខណៈងាយស្រួលដើម្បីពន្យល់អំពីហេតុផលទាំងឡាយដែលបានដក្រែងមហាក្សត្រនរោត្តម ឲ្យបដិសេធនូវការចូលរួមទាំងអស់របស់ព្រះអង្គនៅក្នុងកិច្ចចុងក្រោយ ។ ព្រះមហាក្សត្រអង្គនេះ ទ្រង់បានយល់ព្រមនៅលើចំណុចនេះ ជាមួយប្រជារាស្ត្រទាំងមូលរបស់ព្រះអង្គ ដែលនៅក្នុងនោះមនោសញ្ចេតនាជាតិបានកើតមានដោយពិតប្រាកដ និងតែងតែបានបញ្ជូនអង្គនូវក្តីសង្ឃឹមថាខេត្តអង្គរ និងបាត់ដំបង នឹងត្រូវបានប្រគល់ថ្វាយព្រះអង្គវិញ ឬក៏ចំពោះកំហុសរបស់ខ្លួន ហើយនិងនៅក្នុងការរង់ចាំនូវការផ្តើមឡើងវិញ ដែលជាការចង់បានដ៏ខ្លាំងក្លានូវខេត្តទន្លេរាប និងម្លូព្រៃ ដែលស្ថិតនៅត្រើយខាងស្តាំនៃទន្លេមេគង្គ ហើយនិងប្រឆាំងនូវការកាន់កាប់នោះ ព្រះអង្គតែងតែធ្វើការតវ៉ាជាទិច ។ ដោយយល់ថា ការពេញចិត្តណាមួយត្រូវបានផ្តល់ចំពោះតែសេចក្តីប្រាថ្នាចង់បានរបស់ព្រះអង្គ និងថាការប្រមូលផ្តុំទៅជាកូនមីខ្មែរនូវទឹកដីខ្លះដែលព្រះអង្គលែងតោងទាមទាំងស្រុងនោះ វាមានផលវិបាកតែនៅក្នុងការបញ្ចូលបញ្ហាហិរញ្ញវត្ថុរបស់ព្រះរាជាណាចក្រតែប៉ុណ្ណោះ ដោយពុំមានការបំពេញព្រះទ័យអាស្មិមានណាមួយនោះឡើយ ដែលព្រះអង្គបានរៀនលែងទាំងស្រុងហើយនោះ ។ ការសម្រេចព្រះទ័យរបស់ព្រះអង្គ គឺប្រកបដោយគិតបណ្ឌិត ហើយយើងនឹងមិនបន្ទោសព្រះអង្គឡើយ ប៉ុន្តែវាបានអនុញ្ញាតឲ្យយើង ដើម្បីពិនិត្យមើលបញ្ហានៅក្រោមទស្សនៈមួយផ្សេងទៀត ។ វាហាក់ដូចជាចម្លែកណាស់ដែលកូសាំងស៊ិនបានគ្រប់គ្រងនូវចម្ងាយដ៏ហួសកំណត់នូវតំបន់ទាំងឡាយដែលរហូតមកដល់ពេលនេះ ពុំមានទំនាក់ទំនងដោយផ្ទាល់ណាមួយជាមួយអ្នកស្រុករបស់តំបន់ទាំងនេះ ហើយអារ្យធម៌ក៏មានការខុសគ្នាទាំងស្រុង ពីលើទឹកដីកម្ពុជា ដែលផ្លូវថ្នល់គមនាគមន៍ ទោះផ្លូវទឹកក្តី ផ្លូវ

គោកក្តី ជាមួយដីដែលមានថ្មីត្រូវបង្ខំចិត្តឲ្យឆ្លងកាត់ទីនោះ" (២១) ។

ការពិតបញ្ហាទាំងអស់នេះ ហាក់ដូចជាមិនសូវឲ្យជឿ ហើយគេត្រូវតែសួរខ្លួនឯងអំពីការពិតនៃព្រះរាជបដិសេធ និងអំពីអត្ថន័យពិតប្រាកដនៃការប្រព្រឹត្តនេះ ។

**១ - ការពិតនៃបដិសេធរបស់ព្រះមហាក្សត្រ**

គឺជាការបដិសេធជាចំខាតរបស់ព្រះមហាក្សត្រ គឺឈរនៅលើមូលដ្ឋាននៃការភ្ជាប់ទន្លេមេគង្គកណ្តាលទៅកូសាំងស៊ិន ដែលអគ្គទេសាភិបាលបានបញ្ជាក់នៅក្នុងឆ្នាំ ១៨៩៣ (២២) ។ ហើយមិនចាប់សង្ឃឹមទេថា រដ្ឋមន្ត្រីអាណានិគមមានការជឿជាក់ក្នុងខ្លួន និងជឿជឿជឿចំពោះការបដិសេធរបស់ព្រះមហាក្សត្រនេះ ។

ដើម្បីធ្វើឲ្យជឿបញ្ហានេះ គេគ្រាន់តែអានចំណាររបស់លោករដ្ឋមន្ត្រីនៅលើលិខិតរបស់ទេសាភិបាលចុះថ្ងៃទី ៨ ខែមិថុនា ឆ្នាំ ១៨៩៤ (២៣) ។ គេគ្រាន់តែមើលជជំដែរនូវការឃើសចិត្ត ដែលនៅក្នុងនោះ សេចក្តីសម្រេចនេះ ឬក៏សេចក្តីសម្រេចដែលប្រាថ្នាចង់បាននេះត្រូវបានទទួល គឺថា នៅលើលិខិតមួយរបស់លោកអគ្គទេសាភិបាលចុះថ្ងៃទី ២ ខែធ្នូ ឆ្នាំ ១៨៩៣ លោករដ្ឋមន្ត្រីបានចារនូវសេចក្តីសង្កេតដូចតទៅនេះ ៖ "ទោះដូចម្តេចក្តីក៏ការតស៊ូរបស់ ព្រះបាទ នរោត្តម គឺជាការតស៊ូដែលកើតមានមែនទែនគឺ ៖

១ - សេចក្តីអាក់អន់ព្រះទ័យ ដែលបណ្តាលមកពីហេតុការណ៍នេះ ដែលគេពុំបានផ្តុំឲ្យដូចដើមឡើងវិញ ថ្វាយព្រះអង្គនូវទឹកដីអង្គរ និង ខេត្តបាត់ដំបង ។

២ - ចំពោះឥទ្ធិពលរបស់លោក Verneville ដែលតែងតែបង្ហាញនូវភាពជាសត្រូវចំពោះកិច្ចចាត់ការចុងក្រោយ ហើយដែលត្រូវបានបង្ហាញដោយការប្រឆាំងនិងការចង់បានដ៏អាក្រក់របស់ខ្លួន ។ ដូច្នោះ ទោះដូចម្តេចក្តី ក៏ការតស៊ូទាំងនេះ ហាក់ដូចជាត្រឹមត្រូវដែលប្រទេសកម្ពុជាបានជួយចេញជាវិភាគទានដល់ប្រទេសដទៃទៀតនៅក្នុងសហភាពនូវសោហ៊ុយកាន់កាប់ ហើយដែលបានដាក់បង្ខំទៅលើសេចក្តីត្រូវ

(២១) / លិខិតរបស់អគ្គទេសាភិបាល កណ្តូប៊ិន ចុះថ្ងៃទី២៨ ខែមេសា ឆ្នាំ ១៨៩៤ ធ្វើទៅរដ្ឋមន្ត្រីអាណានិគម ។  
កណ្តូប៊ិន D 831 ។  
(២២) / Cf. supra  
(២៣) / Cf. supra



ការមួយផ្នែកនៃការចំណាយទាំងឡាយ (២៤) ។

ប៉ុន្តែគេបានស្រាវជ្រាវរកដោយឥតប្រយោជន៍នៅខាងក្រៅនៃការបញ្ជាក់អះអាងនេះនូវស្លាកស្នាមនៃការបដិសេធន៍ដ៏ជាក់លាក់នេះ ។ តាមការពិតវាមានតែបញ្ហាអវត្តមាននៃការតវ៉ា និងការអនុបវាទនោះទេ ដែលមានការខុសគ្នានេះ ។

ម្យ៉ាងទៀតវាមានការច្របូកច្របល់បង្កើន ដើម្បីពិនិត្យមើលថា នៅឆ្នាំ ១៨៩៤ លោក Pavie ដដែលនេះ ដែលបានធ្វើជាអ្នកធានាចំពោះការភ្ជាប់ប្រជាជនកូសាំងស៊ីននៅក្នុងសារទូរលេខរបស់អគ្គទេសាភិបាលនៅឆ្នាំ ១៨៩៤ ដែលបានសរសេរទៅកាន់រដ្ឋមន្ត្រីក្រសួងការបរទេសដូចតទៅនេះ (២៥) ៖ គឺ " នៅក្នុងអំឡុងពេលសន្ទនាដែលខ្ញុំបានធ្វើជាមួយព្រះមហាក្សត្រកម្ពុជា និងលោក Verneville ខ្ញុំអាចយល់បានថា ព្រះមហាក្សត្រ និងលោក Verneville បានព្រមទទួលដោយស្ម័គ្រចិត្ត ព្រះទ័យ និង ចិត្ត ដើម្បីទទួលបន្ទុកចំពោះអតីតខេត្តកម្ពុជាទាំងឡាយនៅត្រើយខាងឆ្វេងទន្លេមេគង្គ ដែលការយល់ព្រមចំពោះកូសាំងស៊ីន គឺជាលទ្ធផលនៃការស្តាប់មិនបានមួយ..." ។

តើការស្តាប់មិនបាននេះឬ ដែលបានធ្វើឲ្យចាត់ទុកអត្ថន័យទាំងអស់នៃការបដិសេធរបស់ព្រះមហាក្សត្រនោះ ? យើងនឹងរកបញ្ហានេះ ដោយពិនិត្យការពន្យល់ដ៏ពិតប្រាកដអំពីវិធានរបស់ព្រះមហាក្សត្រ ។

**ក - ការពន្យល់អំពីព្រះរាជវិធានរបស់ព្រះមហាក្សត្រ**

១ - មិនមែនជាការភ្ជាប់អតីតខេត្តកម្ពុជាទាំងឡាយ ដែលព្រះមហាក្សត្របានសម្រេចព្រះទ័យបដិសេធបញ្ហានេះដោយសភាពស្ងប់ស្ងៀមរបស់ព្រះអង្គនោះទេ ប៉ុន្តែដំណោះស្រាយមួយដែលបានប្រឌិតដោយទេសាភិបាល de Lanessan ដែលមិនព្រមទទួលយកនូវទស្សនៈជាតិ និងដោយបញ្ហាសេដ្ឋកិច្ចនោះហើយ ដែលជាការដូរទៅនឹងផលប្រយោជន៍របស់ព្រះរាជាណាចក្រកម្ពុជា ។

អគ្គទេសាភិបាល de Lanessan បានស្នើការភ្ជាប់ទៅប្រទេសកម្ពុជាតែមួយគត់

(២៤) / ចំណារបស់រដ្ឋមន្ត្រីអាណានិគមនៅលើលិខិតរបស់អគ្គទេសាភិបាលកំណត់ចំណុច ចុះថ្ងៃទី២ ខែធ្នូ ឆ្នាំ១៨៩៣ ។  
(២៥) / លិខិតរបស់ក្រសួងការបរទេសចុះថ្ងៃទី១៩ ខែកញ្ញា ឆ្នាំ ១៨៩៤ - សៀម ៤៩ ។

នៃផ្នែកទី ១ នៃផ្នែកទាំងពីរ ដែលរួមមានទន្លេ និងកោះទាំងឡាយ ។ ចំពោះផ្នែកទី ២ ដែលរួមមានខេត្តស្ទឹងត្រែង សៀមបាំង និងអាតត្យពើនោះ លោក de Lanessan មិនដែលបានបើកចំហការភ្ជាប់ទៅនឹងប្រទេសកម្ពុជានោះឡើយ ដូចទៅវិញ លោកបានប្រគល់ការទុកចិត្តតាំងពីដំបូងចំពោះរដ្ឋាភិបាលកូសាំងស៊ីន "ដែលនៅក្នុងនោះ ផ្លូវថ្នល់ពីធូយ៉ូម៉ូត (Thudaumot) ទៅកាន់ខេត្តក្រចេះ និងខេត្តស្ទឹងត្រែង ដែលបានស្ថាបនាស្ទើរតែបានសម្រេចរួចហើយនោះ បានភ្ជាប់យ៉ាងងាយស្រួលបំផុត (២៦) ។ ប្រាកដមែនហើយ ព្រះមហាក្សត្រមិនអាចស្ងប់ព្រះទ័យចំពោះការរួមបញ្ចូល នេះ ដែលបានទុកឲ្យប្រទេសកម្ពុជាត្រួតត្រានូវទន្លេ និង កោះទាំងឡាយដែលស្ទើរតែគ្មានមនុស្សនៅ គ្មានធនធាន ដែលនឹងនាំទៅរកការចំណាយដ៏ច្រើនសម្បើមនោះ ។ ដោយមូលហេតុអវត្តមាននៃមធ្យោបាយខាងសម្ភារៈ និងដោយហេតុថា ព្រឹទ្ធសភានៃប្រទេសកម្ពុជានៅលើត្រើយខាងស្តាំនៃទន្លេមេគង្គដែលនៅក្នុងនោះ គឺស្ថិតនៅខាងក្រោមនៃកោះទាំងឡាយនោះការទទួលបន្ទុករបស់ខ្លួន បានចោទនូវបញ្ហាដ៏ធ្ងន់ធ្ងរដែលប្រទេសកម្ពុជាខ្លួនឯងមិនអាចដោះស្រាយផងនោះ ។ ជាពិសេសដើម្បីអនុវត្តនូវបេសកកម្មមួយដ៏មានប្រសិទ្ធភាពនៅលើកោះទាំងឡាយនោះ គេចាំបាច់ត្រូវតែធ្វើដំណើរតាមផ្លូវទឹក ។ ប៉ុន្តែកម្រមាននាវាដើរដោយចំហាយទឹកមានសមត្ថភាពបើកឡើងបញ្ជាសចរនូវខ្សែទឹកដ៏ខ្លាំងបង្អួរនៅក្នុងតំបន់នេះណាស់ ដែលបង្កើតបានជាឧបសគ្គដ៏សំខាន់មួយ ។

ដូច្នេះវាមិនមែនជាការភ្ជាក់ផ្អែលអ្វីឡើយ ដែលព្រះមហាក្សត្របានបំបែកចេញមិនមែនជាការភ្ជាប់ទៅវិញ ដូចដែលទេសាភិបាលបានអះអាងនោះទេ ប៉ុន្តែដំណោះស្រាយដោយផ្នែកៗនេះបានប៉ះពាល់ដល់ច្បាប់ទាំងឡាយរបស់ប្រទេសកម្ពុជា និងជំទាស់ទៅនឹងផលប្រយោជន៍ផ្ទាល់របស់កម្ពុជា ។ ចំពោះអវត្តមានរបស់ព្រះអង្គក្នុងការតវ៉ានេះ គេត្រូវតែបង្ហាញនៅក្នុងគ្របខ័ណ្ឌនៃអាកប្បកិរិយាអនុបវាទទូទៅ ដែលបានធ្វើឡើង ក្រោយឆ្នាំ ១៨៨៤ ជារបៀបនៃការតវ៉ារបស់ព្រះអង្គប្រឆាំងនឹងការរំលោភពីអាជ្ញាធរដែលជាអ្នកការពារនោះ ។

(២៦) / លិខិតថ្ងៃទី១២ ខែធ្នូ ឆ្នាំ ១៨៩៣ របស់អគ្គទេសាភិបាលធ្វើទៅដល់រដ្ឋមន្ត្រីអាណានិគមដែលបានរៀបរាប់ពីលើ ។

២ - ប្រហែលជាមានមូលហេតុផ្សេងទៀតផងដែរ ដែលពន្យល់អំពីព្រះរាជកិរិយា បថនេះ ព្រះរាជអាកប្បកិរិយានេះបានទទួរដល់យើងតាមរយៈលិខិតចុះថ្ងៃទី ១៧ ខែ កុម្ភៈ ឆ្នាំ ១៩០៥ ដែលផ្ញើដោយលោកអគ្គទេសាភិបាល Beau ទៅរដ្ឋមន្ត្រីអាណា និតម ។

លោកអគ្គទេសាភិបាល បន្ទាប់ពីបានគូសបញ្ជាក់ថា លោកពុំមាន " កិច្ចព្រម ព្រៀងជាលាយលក្ខណ៍អក្សរណាមួយ " នោះ និងថាការព្រមព្រៀងគ្នានេះ " បើសិនជាវា អាចកើតឡើងមែន " នោះ វាគ្រាន់តែបញ្ចេញឲ្យឃើញ " ដោយមាត់ទន្លេ " ការផ្តើម ទាក់ទងដែលបើសិនជាព្រះករុណា នរោត្តម មិនបានទ្រង់ព្រះលិខិតជំទាស់ដោយដាក់ លាក់នេះក៏ដោយ តែ " ព្រះមហាក្សត្រអង្គនេះមានបំណងចង់ដូចដល់ការរៀបចំ អភិបាលរបស់ប្រទេសជិតខាងនឹងបានចាត់ទុកវិធានការនេះមានសារៈសំខាន់បណ្តោះ អាសន្ន " តែប៉ុណ្ណោះ (២៧) ។

**ការសន្និដ្ឋាន**

**អ្វីដែលមានពីមុននេះ មានលទ្ធផលដូចតទៅនេះ គឺ :**

- ក / មួយផ្នែកនៃទឹកដីនៅត្រើយខាងឆ្វេងទន្លេមេគង្គដែលផ្តុំដោយប្រទេសសៀម តាមសន្ធិសញ្ញាឆ្នាំ ១៨៩៣ គឺជាខេត្តរបស់ប្រទេសកម្ពុជាដែលត្រូវតែប្រគល់មកឲ្យ ប្រទេសកម្ពុជាវិញជាបន្ទាន់ ។
- ខ / ដែលចរិតលក្ខណៈរបស់កម្ពុជានៅលើទឹកដីទាំងនេះ ត្រូវបានទទួលស្គាល់ ដោយអាជ្ញាធរបារាំងខ្លួនឯង ។
- គ / ដែលព្រះមហាក្សត្រ នរោត្តម មិនដែលបានបដិសេធការភ្ជាប់ទឹកដីនេះទេ ។
- ឃ / តែថា ព្រះអង្គបានបំបែកចេញនូវដំណោះស្រាយជាករណ៍លមួយដែលដាក់ បង្ខំដោយអគ្គទេសាភិបាល de Lanessan ដែលមិនទទួលស្គាល់ច្បាប់របស់ប្រទេស។ ប៉ុន្តែបញ្ហានេះ មិនបានរួមបញ្ចូលនូវការព្រមលះបង់ណាមួយរបស់ព្រះមហាក្សត្រ នោះឡើយ ។

(២៧) / លិខិតលេខ ៣០០ ចុះថ្ងៃទី ១៧-២-១៩០៥ ឯកសារពេញលេញ ២១៦ ។

**ផ្នែកទី II**

**ការភ្ជាប់នៃប្រទេសសាវ**

**នៅទីនេះ គេត្រូវតែបញ្ជាក់ចេញនូវដំណាក់កាលពីរខុសគ្នាដែលទាក់ទងទៅនឹងការ វិវត្តន៍នៃប្រទេសសាវខ្លួនឯង ។**

**១ - ពី ខែមិថុនា ឆ្នាំ ១៨៩៥ ទៅ ខែកុម្ភៈ ឆ្នាំ ១៨៩៩**

**ទឹកដី ( dualisme ) នៃលាវខាងលើ និងលាវខាងក្រោម :**

ផលអាក្រក់នៃការបែងចែកប្រទេសសាវជាបីតំបន់ដែលការគ្រប់គ្រងត្រូវប្រគល់ទៅ ឲ្យប្រទេសបីនោះមិនយូរទេ វានឹងបញ្ចេញឲ្យឃើញ ។ ការរៀបចំនេះត្រូវបាន វិនិច្ឆ័យភ្លាមៗដោយអ្នកបន្តវេនពីលោកអគ្គទេសាភិបាល de Lanessan ថាមិន ធម្មតា និងមិនបានផលទៀតផង ។

ការពិតប្រទេសសាវខាងជើងដែលនៅក្រោមអំណាចតុងកឹង ត្រូវបានទំណួរដោយ ទឹកដីដ៏ធំសម្បើមដែលស្ទើរតែគ្មានមនុស្សនៅ និងគ្មានផ្លូវថ្នល់ ។ ចំណងតែមួយគត់ ដែលមានរវាងល្ងង់ប្រាបាង និង តុងកឹង គឺជាការរួមវិភាគទានរបស់ក្រុង តុងកឹងទៅ លើចំណាយទាំងឡាយរបស់ល្ងង់ប្រាបាង និងដើមកំណើតអ្នករដ្ឋការដែលចាត់ទុកឲ្យ ទៅធ្វើការនៅក្នុងប្រទេសក្រោមអាណាព្យាបាលថ្មី ។

ប្រទេសសាវកណ្តាលដែលស្ថិតនៅក្នុងចំណុះសមត្ថកិច្ចប្រទេសអណ្តាមត្រូវបាន ទំណួរទីក្រុងវើ ដោយជួរភ្នំដ៏ខ្ពស់ៗ ។ ហើយប្រទេសអណ្តាមខ្លួនឯងមិនមែនជាប្រទេស អ្នកមានប៉ុន្មានទេ ដើម្បីទទួលបន្ទុកការចំណាយនៅប្រទេសសាវនោះ ។

ការបែងចែកប្រទេសសាវជាបីផ្នែកនេះ ត្រូវបានផ្តុំឡើងវិញ ក្រោយពីការញែក ចេញដោយអ្នកដែលបានបង្កើតនោះ ។ អគ្គទេសាភិបាលឥណ្ឌូបិទី បានយកអនុក្រឹត្យ ចុះថ្ងៃទី ១ ខែមិថុនា ឆ្នាំ ១៨៩៥ (២៨) ដើម្បីរៀបចំប្រទេសសាវទៅជាតំបន់ គឺប្រទេស សាវខាងលើ និងប្រទេសសាវខាងក្រោម ដោយបានប្រគល់ការដឹកនាំប្រទេសសាវ នីមួយៗទៅឲ្យមេបញ្ជាការជាន់ខ្ពស់មួយរូប ។ មេបញ្ជាការជាន់ខ្ពស់ទាំងពីររូបនេះ ទាក់ទងដោយផ្ទាល់ជាមួយអគ្គទេសាភិបាល ។ ប៉ុន្តែស្តីពីការខ្វល់ខ្វាយចំពោះនយោ

(២៨) / J.O.1 ១៨៩៥ ភាគទី២ ទំព័រ ២៧៧ ។

បាយទូទៅវិញ ការឯកភាពក្នុងការមើល និងការធ្វើសកម្មភាព គឺខានមិនបានដែល មេបញ្ជាការនៃប្រទេសលាវខាងលើ និងទទួលនូវការណែនាំចាំបាច់ពីមេបញ្ជាការ នេះ ។ ដូចដឹងស្រាប់ហើយ ទឹកដីកម្ពុជាស្ថិតនៅក្រោមចំណុចនៃមណ្ឌលខុង ( Khong ) ។

**២ - កំណើតនៃកងឯកភាពរដ្ឋបាលលាវ**

ការចែកប្រទេសលាវជាពីរតំបន់នៅតែមិនទាន់ចាំបាច់នូវការលំបាកទាំងឡាយ នៅក្នុងការគ្រប់គ្រងប្រទេសនេះ ។ ផលវិបាកដ៏សំខាន់នោះ គឺមេបញ្ជាការជាន់ខ្ពស់ ទាំងពីរនាក់ ស្ថិតនៅឆ្ងាយពីគ្នាចំនួន ១៥០០ គ.ម ពុំមានទំនាក់ទំនងរវាងគ្នានិងគ្នា ពុំមានគមនាគមន៍ដោយផ្ទាល់ តភ្ជាប់ជាមួយទឹកដីដែលលាតសន្ធឹងពីសាវណ្ណាខេត្ត ទៅរៀងថ្មី ព្រមទាំងនៅលើបណ្តាញផ្លូវទឹកកណ្តាលនៃទន្លេមេគង្គ ដែលមានប្រវែង រហូតដល់៧០០គ.ម ហើយដែលវាត្រូវបានខ្ជិលដោយជួរ (កន្លែងទឹកហូរខ្លាំងនៃទន្លេ) ដែលមិនអាចឆ្លងកាត់បាននៅក្នុងមួយភាគធំនៃឆ្នាំ( ប្រមាណ៥ខែ)ដែលធ្វើឲ្យពួកគេមិន អាចបំពេញ បេសកកម្មបានសមដូចបំណងនោះ (២៩) ។

ដើម្បីកែបំបាត់នូវសភាពការណ៍នេះលោក Paul Doumer អគ្គទេសាភិបាលបាន គិតថា លោកអាចធានាឲ្យមានសកម្មភាព និងឯកភាពឲ្យបានខ្លាំងជាងពីអតីតកាល ចំពោះសកម្មភាពរបស់ បារាំងនៅប្រទេសលាវដោយដាក់ប្រទេសនេះឲ្យស្ថិតនៅ ក្រោមការដឹកនាំរបស់ប្រធានតែមួយគត់ដែលស្នាក់នៅឯសាវណ្ណាខេត្ត ទទួលនឹងការ រក្សាទុកនូវភ្នាក់ងារទាំងឡាយនៅក្នុងចំនួនខ្ពស់គ្រប់គ្រាន់នៅលើប្រាបាងនិងនៅខុង ។ ហេតុដូច្នេះហើយតាមអនុក្រឹត្យរបស់អគ្គទេសាភិបាលចុះថ្ងៃទី១កុម្ភៈ ឆ្នាំ១៨៩៩ (៣០) បានចែងថា " ការគ្រប់គ្រងប្រទេសលាវត្រូវស្ថិតនៅក្រោមអាជ្ញាធររបស់រ៉េស៊ីដង់ ជាន់ខ្ពស់(នាយឯកាធិបតី) ( Résident Supérieur ) " (មាត្រាទីមួយ) ។

ការប្រើប្រាស់មេបញ្ជាការជាន់ខ្ពស់នៅប្រទេសលាវខាងលើ និងប្រទេសលាវខាង ក្រោមត្រូវបានលុបចោល ( មាត្រា២ ) ។

(២៩) / របាយការណ៍របស់ក្រសួងអាណានិគមនៅព្រះរាជវាំង ប្រធានាធិបតីនៃសាធារណរដ្ឋបារាំង ចុះថ្ងៃទី១៩ ខែមេសា ឆ្នាំ១៨៩៩ ឯកសារអាណានិគម បញ្ជីចេញច្បាប់ និងក្រឹត្យខែមេសា - ឧសភា កំណួលលេខ ១៦៤ ។  
(៣០) / J.O.I ចុះថ្ងៃទី២៣ ខែកុម្ភៈ ឆ្នាំ ១៨៩៩ ទំព័រ ១៣៣ ។

ជាមួយអនុក្រឹត្យនេះដែរត្រូវបានបញ្ជាក់ដោយក្រឹត្យរបស់លោកប្រធានាធិបតីនៃ សាធារណរដ្ឋបារាំង ចុះថ្ងៃទី ១៩ ខែមេសា ឆ្នាំ ១៨៩៩ (៣១) បានធ្វើឲ្យមានសម្រេចនូវ ការរួបរួមឲ្យមានតែមួយនូវនយោបាយ និង រដ្ឋបាលនៃប្រទេសលាវ ។

ប៉ុន្តែប្រទេសលាវនៅក្នុងឆ្នាំ ១៨៩៩ មិនមានតែទឹកដីប្រទេសលាវខ្លួនប៉ុណ្ណោះ ទេ ។ ប្រទេសនេះបានបញ្ចូលផងដែរនូវទឹកដីមួយផ្នែករបស់កម្ពុជាដែលរួមមានខេត្ត ស្ទឹងត្រែង សៀងបាំង និងអាតតូពើ ដែលពីមុនជាខេត្តរបស់ខ្មែរ ។

ប៉ុន្តែយើងរំលឹកឡើងវិញម្តងទៀតថា ខេត្តទាំងនេះត្រូវបានផ្តុំឲ្យដូចដើមឡើងវិញ ដោយប្រទេសសៀម បន្ទាប់ពីការទាមទារដែលបានធ្វើឡើងនៅក្នុងនាមប្រទេស កម្ពុជា ។ ការបញ្ចូលខេត្តទាំងនេះនៅក្នុងប្រទេសលាវចាប់ពីឆ្នាំ ១៨៩៩ មកដែលមិនដែល បានទទួលការសុខចិត្តយល់ព្រមពីព្រះរាជាណាចក្រខ្មែរនោះ គ្រាន់តែអាច ត្រូវបានចាត់ ទុកថា ជាវិធានការណ៍រដ្ឋបាលមួយដែលពុំមានអំណាចអ្វីដើម្បីនាំទៅដល់លក្ខន្តិកៈជាតិ នៃទឹកដីទាំងនោះឡើយ ។

ម្យ៉ាងទៀត ហេតុការណ៍ទាំងនេះ ត្រូវបានទទួលស្គាល់ជាបន្តមកទៀត នៅក្នុងអំឡុង ពេលការផ្តុំឡើងវិញ ដែលបានធ្វើឡើងនៅប្រទេសកម្ពុជា ។ មានតែនៅក្នុងចន្លោះ ពេលប៉ុណ្ណោះ ដែលផ្នែកមួយនៃតំបន់ទាំងនេះ ត្រូវបានបញ្ជូនទៅនៅក្រោមអំណាច របស់អាណ្តាម ។

**ផ្នែកទី III**

**ការធ្វើឱ្យដូចដើមឡើងវិញនូវភាពខ្លះនៃអធិបតេយ្យរបស់កម្ពុជា**

**១- សេចក្តីស្នើរបស់លោក Pavie**

ការផ្តុំឡើងវិញនូវខេត្តទាំងឡាយរបស់ប្រទេសកម្ពុជា នៅលើគ្រឹះខាងឆ្វេងនៃ មេគង្គត្រូវបានស្នើឡើងដោយលោក Auguste Pavie នៅឆ្នាំ១៨៩៤ ។ នៅក្នុងលិខិត

(៣១) / ឯកសារអាណានិគមបញ្ជីចេញច្បាប់ និងក្រឹត្យដែលបានរៀបរាប់ពីមុនគ្រាន់តែអាចត្រូវបានចាត់ទុកថា ជាវិធានការរដ្ឋបាលមួយដែលពុំមានអំណាចអ្វីដើម្បីនាំទៅដល់លក្ខន្តិកៈជាតិនៃទឹកដីទាំងនោះឡើយ ។  
ម្យ៉ាងទៀតហេតុការណ៍នេះត្រូវបានទទួលស្គាល់ជាបន្តមកទៀត នៅក្នុងអំឡុងពេលការផ្តុំឡើងវិញដែល បានធ្វើឡើងនៅប្រទេសកម្ពុជា ។ មានតែនៅក្នុងចន្លោះពេលប៉ុណ្ណោះ ដែលផ្នែកមួយនៃតំបន់ទាំងនេះ ត្រូវ បានបញ្ជូនទៅនៅក្រោមអំណាចរបស់អាណ្តាម ។

ធ្វើទៅរដ្ឋមន្ត្រី គ្រួសារបរទេសដែលយើងបានរៀបរាប់រួចហើយ ក្រោយពីបានសន្មត់ទៅលើការស្តាប់គ្នាមិនបានចំពោះការបដិសេធន៍របស់ព្រះមហាក្សត្រ (៣៦) លោក Pavie បានលើកការស្នើ "ដោយមានការព្រមព្រៀងជាមួយលោក Chavassieux" ជននៃដំណោះស្រាយដូចតទៅនេះគឺ ៖

"ភ្ជាប់ទៅប្រទេសកម្ពុជានូវគ្រឹះខាងឆ្វេងនៃទន្លេមេគង្គ (ស្ទឹងត្រែង និង ខ្ពង) រហូតដល់កម្ពស់នៃព្រំដែនទឹកដីរបស់ប្រទេសកម្ពុជា នៅគ្រឹះខាងស្តាំដែលយើងមានសិទ្ធិដើម្បីពិភាក្សាអំពីការកាន់កាប់របស់សៀម" ... (៣៧) ។

ប៉ុន្តែសេចក្តីស្នើរបស់លោក Pavie មិនត្រូវបានរក្សាទុកឡើយ ។ គេត្រូវរង់ចាំរហូតដល់ ១០ ឆ្នាំ ដើម្បីគេផ្តល់នូវការយល់ព្រមនោះ ។

**២ - អនុក្រឹត្យចុះថ្ងៃទី ៦ ខែធ្នូ ឆ្នាំ ១៩០៤ ស្តីពីការប្រគល់ឱ្យវិញ គឺនៅខែធ្នូ ឆ្នាំ១៩០៤ ប៉ុណ្ណោះ ដែលអគ្គទេសាភិបាលអណ្ណូចិនបានយល់ព្រមផ្តាច់ខេត្តស្ទឹងត្រែង ចេញពីការគ្រប់គ្រងរបស់ប្រទេសលាវ ។**

សេចក្តីសម្រេចនេះត្រូវបានធ្វើឡើងដោយអគ្គទេសាភិបាល Paul Beau ដើម្បីឆ្លើយតបទៅនឹងបំណងប្រាថ្នាត្រឹមត្រូវតាមច្បាប់របស់ព្រះមហាក្សត្រនៃប្រទេសកម្ពុជា ។

នេះគឺជារបាយការណ៍ដែលលោក Paul Beau បានរាយការណ៍ទៅក្នុងពេលបង្ហាញសេចក្តីសម្រេចរបស់លោក ដើម្បីសុំការយល់ព្រមពីរដ្ឋមន្ត្រីអាណានិគម ៖

"នៅក្នុងពេលនៃការរៀបចំឡើងវិញជាលើកដំបូងរបស់ពួកគេ ទឹកដីប្រទេសលាវត្រូវបានប្រមូលផ្តុំទៅជាមណ្ឌលស្វយ័តពីរ ។ លោកអគ្គទេសាភិបាល Rousseau ប្រហែលជាដើម្បីធ្វើឱ្យមូលនូវមណ្ឌលខាងត្បូងដែលទីប្រជុំជន គឺស្ថិតនៅខ្ពងនោះ ធ្វើជាត្រូវដាក់ខេត្តស្ទឹងត្រែងរបស់កម្ពុជា ទៅក្រោមអំណាចរបស់មេបញ្ជាការជាន់ខ្ពស់នៅប្រទេសលាវខាងក្រោម (អនុក្រឹត្យចុះថ្ងៃទី១ ខែមិថុនា ១៨៩៩) ។ ពុំមានកិច្ចព្រមព្រៀងជាលាយលក្ខណ៍អក្សរណាមួយបានធ្វើឡើងនៅក្នុងពេលនោះទេចំពោះបញ្ហានេះ ហើយវាបានធ្វើឱ្យយើងធ្វើថា បើសិនជាការព្រមព្រៀងគ្នា អាចត្រូវបាន

(៣៦) / Cf. supra  
(៣៧) / លិខិតរបស់លោក Pavie ចុះកាលបរិច្ឆេទថ្ងៃទី១៩ កញ្ញា ១៨៩៤ នៅទីក្រុងហាណូយ ធ្វើទៅរដ្ឋមន្ត្រីគ្រួសារ ការបរទេសសៀម ៤៩ ។

បង្កើតឡើងដោយមាត់ទទេរវាំងអគ្គទេសាភិបាល និងព្រះករុណា នរោត្តមនោះ ក៏ដោយសារតែព្រះមហាក្សត្រអង្គនេះបានមានបំណងដើម្បីជួយរៀបចំការងាររដ្ឋបាលរបស់ប្រទេសជិតខាង ហើយបានចាត់ទុកវិធានការនេះថា មានសារៈសំខាន់បណ្តោះអាសន្នតែប៉ុណ្ណោះ ។ ការពិតចាប់តាំងពីសម័យនោះមកគេពុំឃើញមានការតវ៉ាជាផ្លូវការឡើយ ប៉ុន្តែរដ្ឋាភិបាល និងប្រជារាស្ត្រកម្ពុជាបានសម្តែងចេញនៅក្នុងគ្រប់កាលៈទេសៈដែលពួកគេនឹងបានឃើញប្រកបដោយក្តីសប្បាយនូវការវិលត្រឡប់នូវកាលៈទេសៈធម្មតាមកវិញនោះ ។ ម្យ៉ាងទៀតរដ្ឋការរបស់ប្រទេសលាវត្រូវបានរូបរួមឡើងវិញ ដោយក្រឹត្យចុះថ្ងៃទី ១៩ ខែមេសា ឆ្នាំ ១៨៩៩ ហើយទីប្រជុំជនក៏បានផ្ទេរទៅនៅរៀងថ្មីវិញ វាពុំមានមូលហេតុណាមួយឡើយ ក្នុងការមិនធ្លៀតឱកាសនៅពេលដំបូងដែលគេមានដើម្បីផ្តល់នូវសេចក្តីពេញចិត្តចំពោះឆន្ទៈដែលត្រឹមត្រូវតាមច្បាប់នោះឡើយ ។ ចំពោះយោបល់របស់ខ្ញុំវាជាការពិបាក ដើម្បីជ្រើសរើសនូវពេលវេលាមួយដែលអនុគ្រោះបំផុតក្នុងការផ្តួចផ្តើមឡើងវិញនូវអតីតខេត្តទាំងឡាយរបស់កម្ពុជាដែលថែបានកាន់កាប់ ។ តក្កវិជ្ជាបានបញ្ជាមិនឱ្យកាត់ដៃជើងរបស់យើងផ្ទាល់នោះទេ គឺទឹកដីដែលយើងទើបនឹងផ្តួចឡើងវិញ ដែលយើងបានខិតខំយ៉ាងខ្លាំងនោះ ។ ខ្ញុំសូមបន្ថែមថា ទឹកដីដែលបានបញ្ចូលជាឧបសម្ព័ន្ធនៅគ្រឹះខាងស្តាំនៃទន្លេមេគង្គ គឺស្ថិតនៅខាងជើងខេត្តស្ទឹងត្រែង ការរក្សាទុកនូវមណ្ឌលចុងក្រោយនេះ នៅក្រោមចំណុះលោកវេស៊ីដង់ជាន់ខ្ពស់នៅប្រទេសលាវ មិនគ្រាន់តែជាការមិនសមហេតុសមផលប៉ុណ្ណោះទេ ប៉ុន្តែក៏ជាការប្រព្រឹត្តខុសឆ្គងខាងភូមិសាស្ត្រផងដែរ" (៣៨) ។

ហេតុដូច្នេះហើយបានជានៅថ្ងៃទី ៦ ខែធ្នូ ឆ្នាំ ១៩០៤ លោកអគ្គទេសាភិបាល Paul Beau បានយកអនុក្រឹត្យមួយ ( ឧបសម្ព័ន្ធ១ ) (៣៩) ដែលនៅក្នុងលក្ខខណ្ឌនៃអនុក្រឹត្យនោះ "ត្រូវបានប្រគល់ទៅឱ្យប្រទេសកម្ពុជាវិញនូវទឹកដីខេត្តស្ទឹងត្រែង

(៣៨) / លិខិតរបស់អគ្គទេសាភិបាលចុះថ្ងៃទី១៧ ខែកុម្ភៈ ឆ្នាំ ១៩០៥ ធ្វើទៅរដ្ឋមន្ត្រី អាណានិគមអណ្ណូចិន A.30 (១០៩) ។  
(៣៩) / J.O.I ១៩០៥ ធម្មាសម្រប ទំព័រ ១៥០០ ។

ដែលបច្ចុប្បន្ននេះស្ថិតនៅក្រោមចំណុះប្រទេសលាវ ” ។ ប៉ុន្តែគួរឲ្យស្តាយ ការផ្តុំឡើងវិញនេះ ត្រូវបានធ្វើឡើងដោយ ” ហុតយកនូវផ្នែកខាងស្តាំនៃព្រែកដែលគេហៅថា N. Thamm ( ដែនទីនៃក្រុមភូមិសាស្ត្រឥណ្ឌូចិនខ្នាត ១/១.០០០.០០០ បោះពុម្ពផ្សាយខែមេសា ឆ្នាំ ១៩០៣ ( មាត្រាទី ១ ) ។

មាត្រាទី ២ បានកំណត់ថា ” តំបន់ដែលហៅថា សៀមបាំង ដែលព្រំដែនខាងកើតនិងខាងជើងត្រូវបានគូសបង្ហាញជាពណ៌លឿងនៅលើផែនទីខ្នាត ១/៣.០០០.០០០ ដែលបានបញ្ចូលជាឧបសម្ព័ន្ធនៅក្នុងអនុក្រឹត្យនេះ ត្រូវបានផ្តាច់ចេញពីខេត្ត ខុង ( លាវ ) និងបានបញ្ចូលទៅក្នុងទឹកដីខេត្តស្ទឹងត្រែង ” ។

តើអនុក្រឹត្យនេះធ្វើឲ្យបានសម្រេចនូវការប្រគល់ខេត្តស្ទឹងត្រែងមកឲ្យប្រទេសកម្ពុជាវិញនៅក្នុងបុរណភាពរបស់ខ្លួនដែរឬទេ ? តើអ្នកធ្វើអនុក្រឹត្យនេះបានទៅដល់គោលដៅដែលខ្លួនចង់បានក្នុងការផ្តុំឡើងវិញនូវទឹកដីទាំងអស់របស់ខ្មែរដែលរដ្ឋនេះមាន និងមិនឲ្យមានកាត់ដៃជើងរបស់ខ្លួនឯងចេញ គឺទឹកដីដែលយើងទើបនឹងបានផ្តុំឡើងវិញនោះ បានឬទេ ? ”

វាហាក់ដូចជាឥតប្រយោជន៍ ដើម្បីផ្តល់នូវការចង្អុលបង្ហាញផ្សេងៗទៀតនោះ ។ មាត្រាទី ១ នៃសេចក្តីសម្រេចនេះបានបញ្ជាច្បាប់គ្រប់គ្រាន់ដែរហើយ ។ មានតែប្រគល់ឲ្យប្រទេសកម្ពុជាវិញនូវផ្នែកនៃទឹកដីខេត្តស្ទឹងត្រែងនោះទេ ដែលមិនធ្វើឲ្យប៉ះពាល់ដល់ការកាត់ដៃជើងដែលបានធ្វើឡើង ដោយអំណាចនៃអនុក្រឹត្យចុះថ្ងៃទី ២ ខែវិច្ឆិកា ឆ្នាំ ១៨៩៩ ដើម្បីបង្កើតស្ថានការដ្ឋាននៅ Darlac នោះ ។ ផ្នែកនៃទឹកដីនេះដែលបានដណ្តើមយកពីខេត្តស្ទឹងត្រែង ហើយជាផ្នែកមួយនៃទឹកដីរបស់ប្រទេសកម្ពុជានោះ មិនដែលបានប្រគល់ឲ្យប្រទេសកម្ពុជាវិញសោះឡើយ ។ យើងនឹងពិនិត្យមើលបញ្ហានេះនៅក្នុងពេលឥឡូវនេះ ។

**ផ្នែកទី IV**  
**ការភ្ជាប់នូវប្រទេសអណ្ណាម**  
**នៃទឹកដីកម្ពុជា នៅដាវរឡាត**

ការភ្ជាប់ទៅប្រទេសអណ្ណាមនូវទឹកដីកម្ពុជាមួយផ្នែក ដែលនឹងត្រូវប្រគល់មកឲ្យប្រទេសខ្មែរវិញនៅក្នុងឆ្នាំ ១៨៩៣ នោះ បានធ្វើឡើងជាពីរដំណាក់កាល ។

នៅក្នុងដំណាក់កាលទី១ ផ្នែកនៃទឹកដីដែលជាមូលហេតុនៅទីនេះ ត្រូវបានប្រមូលផ្តុំជាមួយគោលសំខាន់ៗផ្សេងៗទៀតនៃទឹកដី នៅក្នុងអង្គភាពរដ្ឋបាលស្វយ័ត គឺស្ថានការដ្ឋាននៃដាវឡាត ( Darlac ) ។

នៅក្នុងដំណាក់កាលទី២ Darlac ត្រូវបានកំណត់ឲ្យទៅអណ្ណាម ។

**១ - ការបង្កើតស្ថានការ Darlac**

នៅក្នុងឆ្នាំ ១៨៩៩ នៅពេលដែលមេបញ្ជាការ Tournier ត្រូវបានតែងតាំងជាវេស៊ីដង់តំបន់ខ្ពស់នៅប្រទេសលាវ លោកបានស្នើថា ប្រជាជនអន្តោក្រាម ( ប្រជាជនកើតក្នុងស្រុក ) ទាំងអស់ក្រៅពីជនជាតិអណ្ណាម ( ប្រជាជនអណ្ណាម ) ដែលបានរស់នៅ ក្នុងតំបន់ដែលគ្មានការកំណត់ នៅចន្លោះប្រទេសលាវ និងប្រទេសអណ្ណាម ត្រូវដាក់ឲ្យស្ថិតនៅក្រោមអំណាចរបស់ខ្លួន ជាពិសេសគឺដើម្បីអាចឲ្យលោកចង់ទំនាក់ទំនងជាមួយពួកកុលសម្ព័ន្ធម័យ ( mois ) ។

ដើម្បីឆ្លើយតបចំពោះនយោបាយរបស់លោកវេស៊ីដង់តំ ជាន់ខ្ពស់ Tournier នេះតាមអនុក្រឹត្យរបស់អគ្គនាយកដ្ឋានចុះថ្ងៃទី២ ខែវិច្ឆិកា ឆ្នាំ ១៨៩៩ ( ៣ ) ” លោកបានបង្កើតមណ្ឌលរដ្ឋបាលមួយនៅប្រទេសលាវ ដោយកំណត់ឈ្មោះថា ជាស្ថានការ Darlac ហើយដែលរួមមានផ្នែកទាំងអស់នៃខេត្តស្ទឹងត្រែង ដែលមានកំណត់ព្រំដែនខាងជើងដោយខ្សែបែងចែកទឹករវាងអាងនៃទន្លេ Houé Tiamal និងទន្លេ Houé Tiaba ។ ផ្លូវទឹកទន្លេស្រែពករហូតដល់ ប៉ាក់ឡាដរ៉ាំង ( Pak - Ladrang ) ខ្សែបន្ទាត់បែងចែកទឹក រវាងអាង ណាមឡាដរ៉ាំង ( Nam Ladrang ) និងអាង ណាមលឿ ( Nam Licou ) ” ។ ( មាត្រាទី១ ) ។

ប៉ុស្តិ៍រដ្ឋបាលនៅបានខុង ( Bandon ) ដែលបង្កើតឡើងដោយអនុក្រឹត្យចុះថ្ងៃទី២១ ខែមករា ឆ្នាំ ១៨៩៩ ហើយដែលស្ថិតនៅក្រោមចំណុះស្ថានការដ្ឋានខេត្តស្ទឹងត្រែងនៅក្នុងស្ថានការថ្មី ( Darlac ) ដោយលុបចោលនូវ ( មាត្រា២ ) ។

( ៣៦ ) / J.O.I ចុះថ្ងៃទី១២ ខែវិច្ឆិកា ឆ្នាំ ១៨៩៩ ទំព័រ ៧៩៤ ។



ដូចដែលនៅក្នុងអំឡុងពេលនៃការបង្កើតរបស់ខ្លួន ស្នងការដ្ឋាន Darlac ត្រូវបានបង្កើតឡើងដោយគ្មានរូបបញ្ចូលនូវមួយផ្នែកនៃទឹកដី នៃខេត្តស្ទឹងត្រែងនោះឡើយ ។

ដូចនឹងអ្នកដែលបានរង់ចាំនោះ ការរៀបចំរដ្ឋបាលថ្មីនេះ បានផ្តល់នូវលទ្ធផលដ៏អាត្រាក់ ។ មណ្ឌលនេះផ្តល់មេឃឹមណាស់ ហើយពួកកុលសម្ព័ន្ធ Moïse ដែលស្ថិតនៅឆ្ងាយពីការត្រួតត្រាបានដិតដល់នោះ បានគេចចេញពីការត្រួតត្រាទាំងអស់ ។

រដ្ឋការឥណ្ឌូចិន បានពិចារណាឡើងវិញ នូវបញ្ហានេះ ហើយបានវាយតម្លៃថា "ការចូលទៅ Darlac ត្រូវធ្វើតាមរយៈអណ្តាម ឬក៏គ្រាន់តែអាចចាប់ផ្តើមតាមផ្លូវគមនាគមន៍" (៣៧) ។

**២ - ការភ្ជាប់ផ្នែករដ្ឋបាលនៅដារឡាក់ ទៅក្នុងអាណាព្យាបាលអណ្តាម : អនុក្រឹត្យចុះថ្ងៃទី២២ ខែវិច្ឆិកា ឆ្នាំ ១៩០៤**

ផលវិបាកដែលឃើញបានឱ្យដឹងនេះ បានកំណត់ឱ្យអគ្គនាយកដ្ឋានចាប់យកអនុក្រឹត្យចុះថ្ងៃទី២២ ខែវិច្ឆិកា ១៩០៤ (៣៨) នៅក្នុងលក្ខខណ្ឌដែល "ខេត្តដារឡាក់ត្រូវបានបំបែកចេញពីប្រទេសលាវ និងដាក់នៅក្រោមអំណាចរដ្ឋបាល និងនយោបាយរបស់រ៉េស៊ីដង់តំបន់ខ្ពស់នៅអណ្តាម" (មាត្រាទី១) ។

ហេតុដូច្នេះទឹកដីមួយត្រូវបានបំបែកចេញពីខេត្តស្ទឹងត្រែងឱ្យស្ថិតនៅក្រោមការគ្រប់គ្រងរបស់រ៉េស៊ីដង់តំបន់ខ្ពស់នៅអណ្តាម ។

ប៉ុន្តែគេត្រូវមើលឃើញឱ្យច្បាស់ថា គេមិនត្រូវធ្វើដូច្នោះទេ ហើយគេគ្រាន់តែអាចធ្វើនូវការភ្ជាប់មួយផ្នែករដ្ឋបាលដែលឆ្លើយតបចំពោះអង្គការអាណានិគម ។

ចំពោះការគ្រប់គ្រងដោយផ្ទាល់នូវដែនដីកូសាំងស៊ិន បន្ទាប់មកចំពោះរ៉េស៊ីដង់តំនៅប្រទេសលាវ ត្រូវបានដាក់ជំនួសការគ្រប់គ្រងផ្ទាល់ដោយរ៉េស៊ីដង់តំបន់ខ្ពស់នៅអណ្តាម ។ ភាពត្រឹមត្រូវតាមច្បាប់នៃការគ្រប់គ្រងដោយផ្ទាល់នេះ អាចត្រូវបានជំទាស់នៅក្នុងនាមអនុសញ្ញា ឆ្នាំ ១៨៩៣ ។ ប៉ុន្តែវាធ្វើបានតែដោយប្រទេសកម្ពុជាដែលមានអធិបតេយ្យតែមួយគត់នៅលើទឹកដីកម្ពុជា ដែលត្រូវបានប្រគល់ឱ្យដោយស្ងៀម ។

(៣៧) / ការសិក្សាអំពីការភ្ជាប់ Darlac ទៅក្នុងអាណាព្យាបាលរបស់អណ្តាម, ឥណ្ឌូចិន ១៩១៦ ។  
(៣៨) / J.O.I ធម្មាសម្រេច ១៩០៤ ទំព័រ ១៤៤៦ ។

ជាពិសេស ការភ្ជាប់ការគ្រប់គ្រងទៅអណ្តាមមិនមែនជាយកអ្នកទាញឱ្យមានមុខងារខ្លះដែលមានសមត្ថភាព នៅក្នុងអាជ្ញាធរអណ្តាម នៅទីក្រុងវើ នោះទេ ។

នោះគឺជាការទទួលស្គាល់របស់រ៉េស៊ីដង់ នៅអណ្តាមខ្លួនឯង : គឺការភ្ជាប់នេះមិនសំដៅទៅលើ "ទស្សនៈនយោបាយនៃអធិបតេយ្យភាពនោះឡើយ" (៣៩) ។

យូរក្រោយមក នៅពេលបញ្ហានយោបាយ នៃការកំណត់អធិបតេយ្យភាពត្រូវបានគេសិក្សានោះ អំពើនេះនៅតែត្រូវបានគូសបញ្ជាក់នៅឡើយ ។ នៅក្នុងកំណត់សម្គាល់មួយចុះថ្ងៃទី២៥ ខែកុម្ភៈ ឆ្នាំ ១៩៣០ (៤០) ធ្វើទៅជូននាយកកិច្ចការនយោបាយ នាយការិយាល័យទី៣បានបង្ហាញថា អនុក្រឹត្យចុះថ្ងៃទី២២ ខែវិច្ឆិកា ឆ្នាំ ១៩០៤ ពុំមាននិយាយអ្វីអំពីការភ្ជាប់ដារឡាក់ ទៅអណ្តាមនោះឡើយ ប៉ុន្តែគ្រាន់តែបានដាក់ដារឡាក់ឱ្យស្ថិតនៅក្រោមរបបគ្រប់គ្រងដោយផ្ទាល់របស់រ៉េស៊ីដង់តំបន់ខ្ពស់នៅអណ្តាម តែប៉ុណ្ណោះ ។

**៣ - ការវិវត្តន៍នៃអភិបាលកិច្ច និងនយោបាយនៅដារឡាក់ : អនុក្រឹត្យចុះថ្ងៃទី៤ ខែកក្កដា ឆ្នាំ១៩០៥ និងថ្ងៃទី២ ខែកក្កដា ឆ្នាំ ១៩២៣**

ដារឡាក់ មិនស្ថិតនៅក្នុងកំណត់ព្រំដែនទឹកដី ដែលបានដកចេញពីខេត្តស្ទឹងត្រែងនោះទេ ។ នៅឆ្នាំ ១៩០៥ អនុក្រឹត្យមួយបានធ្វើអន្តរាគមន៍រហូតដល់បន្ថែមនូវទឹកដីថ្មីទៅឱ្យខេត្តនេះ ប៉ុន្តែនៅក្នុងពេលជាមួយគ្នានេះវាបានធ្វើឱ្យលក្ខន្តិកៈនយោបាយរបស់ខ្លួនមានសភាពចម្រុះ ។

នៅដារឡាក់ពីមុន ត្រូវបានបន្ថែមជាជំនួយនូវទឹកដីនៃតំបន់លើ ។ ដូច្នេះមណ្ឌលថ្មីនេះរួមមាន "មួយភាគនៃទឹកដីខេត្តស្ទឹងត្រែង និងតំបន់ព្រៃភ្នំដែលពួកកុលសម្ព័ន្ធជនជាតិ Moïse ដែលមិនចុះចូលបានរស់នៅ ។ ខេត្តនេះមានព្រំប្រទល់ខាងជើងទល់នឹងខ្សែបន្ទាត់បែងចែកទឹកដីរវាង Houé - Tiamal និង Houé - Tiaba ផ្លូវទឹកទន្លេស្រែពករហូតដល់ Pak - Ladrang ហើយនិង Nam - Lieou ខាងកើតទល់នឹងផ្លូវភ្នំអណ្តាម ខាងលិច

(៣៩) / លិខិតរបស់រ៉េស៊ីដង់តំបន់ខ្ពស់នៅអណ្តាមចុះថ្ងៃទី២៥ ខែមេសា ១៩២៩ ធ្វើទៅអគ្គនាយកដ្ឋានឥណ្ឌូចិន ឥណ្ឌូចិន ២១១ ។  
(៤០) / ឥណ្ឌូចិន ២១២ Minicolomies ។

ទល់នឹងព្រែកដាក់ដាំ (Dakdam) ខាងត្បូងទល់នឹងជួរភ្នំទាំងឡាយដែលទន្លេ Song - Ba បានចាប់ប្រកាត់” (៤១) ។

ដូច្នេះខេត្តដារឡាក់ ត្រូវបានបង្កើតឡើងនូវទឹកដីពីរបំណែកដែលស្ថិតនៅក្រោម លក្ខន្តិកៈពីរខុសគ្នា ។ នៅពេលដែលផ្នែកនៅខាងត្បូងត្រូវបានបំបែកចេញពីខេត្តស្ទឹង ត្រែងហើយដែលមានទីប្រជុំជន បានម៉េធ្លុត (Banméhuot) នោះ គឺគ្រាន់តែ “ដាក់ឱ្យស្ថិតនៅក្រោមអំណាចរដ្ឋបាលនិងនយោបាយរបស់វ៉េស៊ី ជង់ត៍ ដាន់ខ្ពស់នៅ អណ្ណាម” តែប៉ុណ្ណោះ ផ្នែកខាងជើងដែលគ្របដណ្តប់តំបន់កូនទុម (Kontum) ត្រូវ បានគ្រប់គ្រងដោយអនុក្រឹត្យចុះថ្ងៃទី៤ ខែកក្កដា ឆ្នាំ១៩០៥ (៤២) នៅក្នុងលក្ខខណ្ឌ ដែល “តំបន់ព្រៃភ្នំ រួមមានទឹកដីសម្រាប់ធ្វើដំណើរ និងផ្ទៃក្រឡាដី ដែលស្ថិតនៅ បែកខ្ញែកគ្នារបស់កុលសម្ព័ន្ធ ដែលមានឈ្មោះថាSédang ,Halang , Rognac , Bahnar , Djarai ហើយនិងក្រុម រាយរងទាំងឡាយ នៅក្នុងគ្រួសារតែមួយត្រូវបានប្រគល់ឱ្យវិញ នៅក្នុងទឹកដីអណ្ណាម និង ត្រូវបានបង្កើតទៅជាខេត្តស្ទឹងត” (មាត្រាទី១) ។

នៅពេលក្រោយមកមានបទបញ្ជារៀបចំ ខេត្តដារឡាក់ ត្រូវបានបង្កើតឡើង ហើយ បានសម្រេចដល់ការបង្កើតអនុក្រឹត្យចុះថ្ងៃទី២ ខែកក្កដា ឆ្នាំ ១៩២៣ (៤៣) ។ ទីប្រជុំជនរដ្ឋបាលដារឡាក់ត្រូវបានតាំងនៅខេត្ត Moi និង ដាក់នៅក្រោមអំណាច របស់អ្នកអភិបាលម្នាក់គឺវ៉េស៊ី ជង់ត៍ នៃប្រទេសបារាំងនៅ Banméhuot បានម៉េធ្លុត ។

**៤ - ការទាមទារព្រះរាជវាំងនៅវ៉េ**

**ក/- និរក្ខបទរបស់ Camat**

រដ្ឋាភិបាលអណ្ណាម មិនបានធ្វើការតវ៉ានៅក្នុងឆ្នាំ១៨៩៩ ទេ នៅពេលដែលមាន ការបង្កើតស្នងការដ្ឋាន នៅដារឡាក់នោះ ។ ឥរិយាបថនេះ គឺគេយល់ច្បាស់លាស់ ពី ព្រោះមណ្ឌលថ្មីនេះត្រូវបានបង្កើតឡើងដោយទឹកដី ដែលមិនមែនរបស់អណ្ណាម ។

ចាប់ពីឆ្នាំ១៩២៣ រដ្ឋាភិបាលអណ្ណាមបានទាមទារ ប៉ុន្តែមិនមែនជាផ្លូវការ នូវអធិប- តេយ្យភាពនៅលើដារឡាក់នោះទេ និងបានទាមទារការចូលរួមគ្រប់គ្រងនៃខេត្តនេះ ។

(៤១) / ការសិក្សាអំពីបញ្ហាភ្ជាប់ដារឡាក់ ដូចបាននិយាយពីមុន ។  
(៤២) / J.O.I ១៩០៥ គ្រិមាសទី ១ ទំព័រ ៩១១ ។  
(៤៣) / J.O.I ១៩២៣ គ្រិមាសទី ២ ទំព័រ ១២៩៩ ។

ប៉ុន្តែទើបតែនៅក្នុងឆ្នាំ ១៩២៥ នោះទេ បានការទាមទារនេះត្រូវបានបញ្ជាក់ និង ត្រូវបានធ្វើឡើងដោយចំហរ ដោយសំឡេងរបស់លោក Comat (៤៤) ។ នៅក្នុងឱកាស នៃការ កម្រិតលក្ខន្តិកៈបុគ្គលនិងទឹកដី Mois នោះ អាណាព្យាបាលដែលមានបំណង ដើម្បីកំណត់ជាស្ថាពរនូវមុខការនៃរដ្ឋបាលទាំងពីរ ដែលត្រូវដាក់ជូនសុំទិដ្ឋាការពី លោក Comat នូវគម្រោងបញ្ញត្តិរៀបចំទុកដាក់ជនជាតិ Mois និងពលរដ្ឋដែលស្ថិត នៅក្នុងខេត្តនឹងត្រូវបានគ្រប់គ្រងដោយផ្ទាល់ដោយរដ្ឋការក្នុង” (៤៥) ។ Comat បានតវ៉ាយ៉ាងខ្លាំងក្លានិងបានកាំទ្រថា ជនជាតិ Mois គឺជាមនុស្សរបស់ព្រះចៅ អធិរាជ ហើយដោយហេតុនេះ ដារឡាក់ នៅតែអាចស្ថិតនៅក្រោមរបបរបស់ព្រះ ចៅអធិរាជ ហើយដោយហេតុនេះ ដារឡាក់ នៅតែអាចស្ថិតនៅក្រោមរបបរបស់ អាណាព្យាបាល” ។ ចំពោះចំណុចនេះ ការសំអាងហេតុពុំមានភាសាសរសេរចំពោះ ជនជាតិ Mois នឹង ឯកសារដែលមានតម្លៃមិនអាចប្រកែកបាននោះ វាជាការពិបាក ដើម្បីកំណត់វិធានការដែលនៅក្នុងនោះពួកមនុស្សដែលមិនសូវមានអារ្យធម៌ នៅតំបន់ខ្ពស់តាមប្រវត្តិសាស្ត្របានរស់នៅក្នុងចំណុះប្រទេសអណ្ណាម និងបណ្តារដ្ឋ ដែលនៅជាប់ព្រំ ប្រទល់ដូចជាប្រទេសសៀម កម្ពុជា ប្រទេសលាវ ដែលមានក្សត្រិ ជាប្រមុខដឹកនាំ ឬបានបង្កើតទៅជាសហគម័ឯករាជ្យ” (៤៦) ។

ប៉ុន្តែ Comat បានកាំទ្រនិរក្ខបបទផ្សេងទៀតដែរ គឺទឹកដីនៅត្រើយខាងឆ្វេងទន្លេ មេគង្គដែលត្រូវបានទាមទារអោយប្រទេសសៀមនៅលើច្បាប់នៃអធិបតេយ្យរបស់ ប្រទេសកម្ពុជានិងប្រទេសអណ្ណាម ។ Comat គិតថា អាចទាញបាននូវហេតុផលនូវ ការពិតដែលថា ទឹកដីទាំងឡាយដែលត្រូវបានផ្តុំឡើងវិញ ដោយប្រទេសសៀមនោះ ត្រូវបានទាមទារដោយប្រទេសបារាំង នៅក្នុងនាមព្រះចៅអធិរាជអណ្ណាម (ព្រម ពេលជាមួយគ្នានៅក្នុងព្រះបរមនាមរបស់ព្រះមហាក្សត្រិ ប្រទេសកម្ពុជាផងដែរ ។ ប៉ុន្តែបញ្ហានេះ Comat បាននៅស្ងៀម) ។ ដោយពិត ការណែនាំទាំងឡាយរបស់លោក អនុរដ្ឋលេខាធិការអាណានិគមដែលផ្តល់ទៅឱ្យលោកអគ្គទេសាភិបាលឥណ្ឌូ ប៊ិន នៅ

(៤៤) / គ្រិមប្រិក្សាសម្ងាត់របស់ព្រះរាជវាំង វ៉េ ។  
(៤៥) / ការសិក្សាអំពីការភ្ជាប់ដារឡាក់ ដែលបាននិយាយពីមុន ។  
(៤៦) / ការសិក្សាអំពីការភ្ជាប់ ដារឡាក់ ដែលបាននិយាយពីមុន ។

មុខការចរចាចារាំង-សៀម មិនបានទុកនូវការសង្ស័យណាមួយចំពោះរឿងនេះទេ ។  
 "ការចរចាទាំងឡាយ និងបន្តធ្វើនៅក្នុងនាម និងដើម្បីជាផលប្រយោជន៍របស់រដ្ឋាភិបាលអណ្ណាម និងកម្ពុជា ។ ហេតុដូច្នេះវាជាប្រការដែលខានមិនបានដែលប្រមុខនៃបេសកកម្មត្រូវមានជាប់ជាមួយនូវការប្រទានអំណាចពីព្រះករុណា តាន់ ថាយ (Tan Thai) និងពីព្រះករុណាព្រះបាទនរោត្តម នៅក្នុងរបៀប ដើម្បីខ្លួនអាចរៀបចំឡើងវិញនៅក្នុងនាមរបស់ពួកគេនូវទឹកដីទាំងឡាយដែលជំទាស់និងសន្យារ៉ាប់រងនៅទូទាំងការប្រឡងប្រជែងរបស់ប្រជាជនអណ្ណាម និងប្រជាជនកម្ពុជា ។ ដោយហេតុនេះ លោកនឹងស្នើដោយគ្មានការយឺតយ៉ាវទៅទីក្រុងវ៉េ និងទីក្រុងភ្នំពេញ ដើម្បីប្រគល់ឲ្យនូវកិច្ចការដែលបានបំពេញជាលាយលក្ខណ៍អក្សរ និងពិតប្រាកដរបស់ព្រះចៅអធិរាជអណ្ណាម និងរបស់ព្រះមហាក្សត្រកម្ពុជា និងបញ្ជូននូវរឿងនេះឲ្យបានដល់ដៃលោក Pavie នៅមុនពេលលោកចេញដំណើរទៅកាន់ល្វង់ប្រាបាង (៤១)" ។ ប៉ុន្តែដូច្នេះហើយ បានជាយើងនឹងបានឃើញ ដោយពិនិត្យនូវនិក្ខេបបទរបស់វ៉េស៊ីដង់ត៍ដាន់ខ្ពស់នៅអណ្ណាម វត្តមាននៃគណៈកម្មការពីរនេះ មិនបានបង្ហាញនូវអ្វីដែលជាអធិបតេយ្យភាពរបស់អណ្ណាម នៅលើទឹកដីដែលមានបញ្ហានោះឡើយ ។

**១ - ជំហររបស់វ៉េស៊ីដង់ត៍ដាន់ខ្ពស់នៅអណ្ណាម**

**ក/ - និក្ខេបបទ ស្តីពីការទទួលស្គាល់អធិបតេយ្យភាពអណ្ណាម**

លោក វ៉េស៊ីដង់ ដាន់ខ្ពស់នៅអណ្ណាម បានឃើញនូវនិក្ខេបបទអណ្ណាមនេះមានលក្ខណៈខ្លាំងណាស់ និងបានស្នើឲ្យប្រគល់ការទាមទាររបស់ Comat គឺនៅក្នុងឆ្នាំ ១៨៨៩ គេបានចោទសួរនូវសំណួរអំពីការកែប្រែឥណ្ឌូចិន នូវទឹកដីដែលមានវិវាទ ដែលហេតុដូច្នេះវាបង្កើតបាននូវប្រទេសលាវ និង Hinterland អណ្ណាមនោះ ត្រូវបានទាមទារដោយរដ្ឋាភិបាលចារាំងនៅក្នុងនាមព្រះចៅអធិរាជអណ្ណាម ។

"គឺព្រោះតែនៅសម័យនោះ យើងអាចបង្កើតបាននូវការជំទាស់ចំពោះប្រទេសសៀមនូវអត្ថិភាព នៃអធិបតេយ្យមួយរបស់ព្រះរាជវាំងវ៉េ នៅលើទឹកដីភាគច្រើន

(៤៧) / លិខិតរបស់អនុរដ្ឋលេខាធិការនៃអាណានិគមធ្វើទៅលោកអគ្គទេសាភិបាលអណ្ណាម ចុះថ្ងៃទី៣១ ខែតុលា ឆ្នាំ ១៨៨៩ ដោយលើកនៅក្នុងការសិក្សាដែលបាននិយាយខាងដើម ។

របស់ប្រទេសជិតខាងនោះហើយ ដែលសន្និសញ្ញាទាំងឡាយបាននាំមកឲ្យទន្លេមេគង្គនូវខ្សែបន្ទាត់នៃព្រឹត្តិទេវីនោះ ។

"វាច្បាស់ណាស់ថា បន្ទាប់ពីបានប្រកាសនិងធ្វើបានជោគជ័យយ៉ាងល្អប្រសើរនូវការទទួលស្គាល់នៃអធិបតេយ្យភាពនៃប្រទេសអណ្ណាមអំពីព្រឹត្តិទេវីនៃអណ្ណាមរបស់ខ្លួនមកនោះ វាបានក្លាយទៅជាការពិបាក ដើម្បីបដិសេធព្រះចៅអធិរាជដដែលនេះ គឺជាសិទ្ធិមួយដែលយើងបានគាំទ្រចំពោះមុខប្រទេស" (៤៨) ។

**ខ/- ការរិះគន់របស់លោកអគ្គទេសាភិបាល**

តើយោបល់របស់វ៉េស៊ីដង់ដាន់ខ្ពស់នៅអណ្ណាមនេះ គួរយកជាការបានទេ ? ចំពោះយើង យើងសូមវាយតម្លៃថា និក្ខេបបទនេះមានតម្លៃ (៤៨សួន) សម្រាប់តែមួយភាគ នៃទឹកដីដែលបានបង្កើតខេត្តដារឡាក់ គឺថាចំណែកទឹកដីនៅភាគខាងជើង ។ ការពិតតំបន់ខាងត្បូងដែលបានផ្តាច់ចេញពីខេត្តស្ទឹងត្រែង ដើម្បីបង្កើតស្នងការដ្ឋានដារឡាក់ នៅក្នុងឆ្នាំ ១៨៩៩ ត្រូវបានគេទាមទារដូចជាផ្នែកដទៃទៀត នៃទឹកដីកម្ពុជានៅត្រើយខាងឆ្វេងនៃទន្លេមេគង្គដែរ នៅក្នុងនាមព្រះមហាក្សត្រកម្ពុជា និងឈរនៅលើមូលដ្ឋាននៃច្បាប់របស់ប្រទេសកម្ពុជា ។ ភាពត្រឹមត្រូវនេះ ត្រូវបានបង្ហាញយ៉ាងច្បាស់ នៅក្នុងលិខិតចុះថ្ងៃទី៣១ ខែតុលា ឆ្នាំ ១៨៨៩ របស់លោកអនុរដ្ឋលេខាធិការទទួលបន្ទុកប្រទេសអាណានិគម (៤៩) ។

**គ/- និក្ខេបបទនៃការទូទាត់សំណង**

លោក វ៉េស៊ីដង់ ដាន់ខ្ពស់ នៅអណ្ណាម បានធ្វើអន្តរាគមន៍ទុក្ខិករណ៍មួយទៀតគឺការបញ្ចូលជាឧបសម្ព័ន្ធ នៃទឹកដីដារឡាក់ ទៅក្នុងអណ្ណាមត្រូវបានចាត់ទុកដូចជាការទូទាត់សំណងមួយទៅឲ្យប្រទេសលាវ នូវតំបន់ទាំងឡាយនៃ Tran Ninh, Hua Panh និង Sam Neua ។ ទោះបីជាទឹកដីទាំងនេះត្រូវបានទាមទារដោយរដ្ឋាភិបាលចារាំង ទុកដូចជាទឹកដីចំណុះនៃរាជាធិរាជ ហើយក៏ដោយ ក៏តំបន់ Tran Ninh, Hua Panh និង Sam Neua

(៤៨) / លិខិតរបស់វ៉េស៊ីដង់ដាន់ខ្ពស់នៅអណ្ណាម ២៥-៤-១៩២៩ ដែលបាននិយាយខាងដើម ។  
 (៤៨សួន) / តើវាទៅតែសមស្របដែរឬទេ ដែលត្រូវធ្វើការបម្រើទុកនូវការពិតច្បាប់ទាំងឡាយរបស់អណ្ណាមនៅលើតំបន់ខ្ពស់ទាំងនេះ ដែលបានចេញទាំងស្រុងពីការធ្វើអាណានិគមរបស់អណ្ណាម ។  
 (៤៩) / Cf. supra ។

ត្រូវបានបំបែកចេញពីការគ្រប់គ្រងរបស់អណ្តាមដែរ ។ ដូច្នេះវាហាក់ដូចជាថា តាមការទូទាត់សំណងនេះ យើងអាចធ្វើតម្រូវការយកកុណប្រយោជន៍របស់ព្រះមហាក្សត្រ ដើម្បីការពង្រីកឥទ្ធិពលរបស់បារាំងនៅខាងជនជាតិ Moïse នៅផ្នែកខាងត្បូង (៥០) ។

និរូបបទនៃការទូទាត់សំណងនេះ ត្រូវបានចាប់ផ្តើមទៅទៀត ដោយអគ្គទេសាភិបាលឥណ្ឌូចិន ដែលស្ថិតនៅក្នុងក្រុមរបស់ឯកឧត្តម (សមាជិករបស់ Comat ) នូវ អ្វីដែលបានព្រមព្រៀងជាមួយ រ៉េស៊ីដង់ត៍ជាន់ខ្ពស់ដែលលោកបានរៀបបម្រុង ដើម្បីទទួលយល់ព្រមថា ទឹកដីដារឡាក់ ត្រូវបានផ្តល់ទៅឲ្យព្រះរាជវាំង អណ្តាម ដើម្បីជាការសងទូទាត់ទឹកដី Sam Neua ដែលភ្ជាប់ទៅឲ្យប្រទេសលាវ (៥១) ។

**ឃ/- ការឆ្លើយបដិសេធចំពោះនិរូបបទទីពីរនេះ**

ប៉ុន្តែទុក្ខិករណ៍ នៃការសងទូទាត់នេះអាចទ្រាំទ្របានដែរឬទេ ? យើងគិតថាវាមិនអាចទៅរួចទេ ។ ការសងទូទាត់អាចទៅរួចបានតែនៅក្នុងករណីដែលភាគី ជាប់ពាក់ព័ន្ធជាអ្នកទទួលផលផងដែរ នៅក្នុងអំពើនេះ ជាម្ចាស់កម្មសិទ្ធិនៃបញ្ហាទាំងពីរ ដែលស្ថិតនៅក្នុងកម្មវត្ថុនៃការសងទូទាត់ ។ ភាគីមួយនោះបានទទួលបន្ទុកនូវអ្វីដែលខ្លួនបានប្រគល់ឲ្យ ។ ចំពោះករណីដែលយើងទទួលបន្ទុកនោះ គឺទឹកដី ឬពិតប្រាកដមែនទែន គឺមួយចំណែកនៃទឹកដី ដែលបានឲ្យទៅអណ្តាម ជាប្តូរនឹងទឹកដីទាំងឡាយដែលក្លាយទៅជាទឹកដីលាវ ដូចជា Sam Neua មិនមែនជារបស់ប្រទេសលាវនោះទេ ។ វាជារបស់ប្រទេសកម្ពុជា ដែលប្រទេសមិនបានទទួលអ្វីទាល់តែសោះ ជាប្តូរនូវទឹកដីដែលត្រូវបានគេដកហូតនោះឡើយ ។

**៥ - ការភ្ជាប់នយោបាយទៅអណ្តាម**

**ក/- អនុក្រឹត្យចុះថ្ងៃទី៣០ ខែមេសា ឆ្នាំ១៩២៩ (ឧបសម្ព័ន្ធ២)(ទំព័រ២៣១)**

ការទាមទាររបស់អណ្តាម ដែលនៅក្នុងនោះ រ៉េស៊ីដង់ត៍ជាន់ខ្ពស់នៅអណ្តាមបានព្រមព្រៀងផ្តល់ការគាំទ្ររបស់ខ្លួន បានបណ្តាលឲ្យមានការបញ្ជូនទៅដល់ទឹកនៃផ្នែកនូវទីប្រឹក្សារបស់រដ្ឋ លោកវិធាង ដែលទទួលបន្ទុកធ្វើការអង្កេតស្តីអំពីច្បាប់ទាំងឡាយ

(៥០) / លិខិតរបស់រ៉េស៊ីដង់ត៍ជាន់ខ្ពស់នៅអណ្តាម ចុះថ្ងៃទី ២៥-៤-១៩២៩ ដែលបាននិយាយខាងលើ ។  
(៥១) / កំណត់ហេតុនៃសម័យប្រជុំរបស់អគ្គទេសាភិបាលជាមួយសមាជិករបស់ Comat នៅថ្ងៃទី១២ ខែមីនា ឆ្នាំ១៩២៩ ។

របស់អណ្តាមស្តីអំពីដារឡាក់ ។

សេចក្តីសន្និដ្ឋានទាំងឡាយ នៃរបាយការណ៍នេះត្រូវបានរំលឹកឡើងវិញ ដោយនាយកត្រួតពិនិត្យនៅក្នុងអំឡុងពេលពិនិត្យក្រឹត្យដែលមានទំនោរសំដៅធ្វើឲ្យបានសម្រេចនូវការបញ្ជូនជាឧបសម្ព័ន្ធនូវទឹកដីដារឡាក់ទៅក្នុងអណ្តាម គឺ :

ការដឹកនាំ ការត្រួតពិនិត្យ ដែលបានពិគ្រោះយោបល់ ដែលត្រូវបានគេចាត់ ទុកថាជាបញ្ហានយោបាយមួយ និងជាកាលានុវត្តភាព (កាលៈទេសៈដ៏គួរ) (opportunité) នោះបានឆ្លើយតបដោយ មិនជឿដោយត្រូវបដិសេធនូវទិដ្ឋាការរបស់ ខ្លួននោះទេ ។ ប៉ុន្តែការសន្និដ្ឋាន នេះបានហៅការយកចិត្តទុកដាក់នៃការដឹកនាំនេះ (កិច្ចការនយោបាយនៅក្រសួងនៃអាណានិគម) ថាស្ថិតនៅលើលក្ខខណ្ឌនៃរបាយការណ៍របស់គណៈកម្មការ ដែលដឹកនាំដោយក្រុមប្រឹក្សារដ្ឋ Richard នៅក្នុងឆ្នាំ ១៩២៧ ។ ឯកសារបានបង្ហាញអំពីភាពមិនប្រាកដប្រជាច្រើនច្បាប់រៀងៗខ្លួនរបស់ប្រទេសបារាំង និងអាណាចក្រអណ្តាមអំពីតំបន់ខ្ពស់នៅខាងក្នុងប្រទេស ។ ម្យ៉ាងទៀតវាច្បាស់ណាស់ថា រដ្ឋាភិបាលអណ្តាមមិនដែលអាចបង្កើតបានអាជ្ញាធររបស់ខ្លួនដែលមានប្រសិទ្ធភាពទៅលើប្រជាជន Moïse នៅដារឡាក់នោះទេ ហើយរដ្ឋាភិបាលនេះ ក៏នឹងគ្មានសមត្ថភាពផងទៅទៀត ដើម្បីធ្វើបញ្ហានេះនៅក្នុងពេល បច្ចុប្បន្ននេះដែរ (៥២) ។

ថ្វីបើការសង្កេតដ៏សមហេតុ សមផលទាំងឡាយរបស់ទីប្រឹក្សា Richard (Conseilles d'Etat Richard) ក៏ដោយ ក៏អគ្គទេសាភិបាលឥណ្ឌូចិន លោក Pierre Pasquier បានយកអនុក្រឹត្យមួយចុះថ្ងៃទី៣០ ខែមេសា ឆ្នាំ ១៩២៩ ដែលបានលុបចោលអនុក្រឹត្យចុះថ្ងៃទី ២២ ខែវិច្ឆិកា ឆ្នាំ ១៩០៧ (មាត្រាទី១) និងបានប្រកាស "ប្រគល់" ឲ្យវិញនូវខេត្តដារឡាក់ នៅក្នុងទឹកដីអណ្តាម (មាត្រាទី២) (៥៣) ។ អនុក្រឹត្យនេះនឹងត្រូវផ្តល់សច្ចាប័នដោយក្រឹត្យចុះថ្ងៃទី១២ ខែ មេសា ឆ្នាំ ១៩៣២ របស់ប្រធានាធិបតីសាធារណរដ្ឋបារាំង (៥៤) ។

(៥២) / ការសិក្សាអំពីការភ្ជាប់ខេត្តដារឡាក់ទៅក្នុងអាណាចក្រអណ្តាម (មាននិយាយពីខាងលើ) ។  
(៥៣) / ឥណ្ឌូចិន លេខ ៦១៦ ។  
(៥៤) / ដូចគ្នា (ឥណ្ឌូចិន លេខ ៦១៦) ។

១/- តម្លៃ នៃការភ្ជាប់ខាងនយោបាយ

គេត្រូវតែកត់សម្គាល់នៅទីនេះ ៣ចំណុច គឺអនុក្រឹត្យចុះថ្ងៃទី៣០ ខែមេសា ឆ្នាំ ១៩២៩ បានបង្ហាញនៅចំពោះវិស័យរបស់អ្នកបង្កើតរបស់វានូវអំណាចការពារដូចជាសកម្មភាពនយោបាយមួយ មិនគ្រាន់តែជាបញ្ហារដ្ឋបាលនោះឡើយ ។ វាបានកើតឡើងទៅតាមការស្នើរបស់ព្រះរាជវាំងវើ ។ វាបានឆ្លើយតបទៅនឹងការទាមទារអធិបតេយ្យភាពរបស់ព្រះរាជវាំងវើនេះឯង ។ ដូច្នេះវាមានបំណងចង់បាននូវចរិតលក្ខណៈជាអន្តរជាតិដោយពិតប្រាកដ ។ វាបានបង្ហាញខ្លួនដូចជារូបមន្តមួយនៃ "ការប្រគល់ឱ្យវិញ" ដែលបានប្រើប្រាស់រួចហើយចំពោះអនុក្រឹត្យឆ្នាំ ១៩០៤ ដែលបានផ្តុំតំបន់ខេត្តស្ទឹងត្រែងមក ប្រទេសកម្ពុជាវិញ ។ ទៅទីបញ្ចប់អនុក្រឹត្យនេះក៏បានបង្ហាញដូចជាវិធានការមួយនៃការទុកជាមិករណ៍នូវអនុក្រឹត្យចុះថ្ងៃទី ២២ ខែវិច្ឆិកា ឆ្នាំ ១៩០៤ (៥) ដែលទាក់ទងទៅនឹងទឹកដីរបស់កម្ពុជា ដែលត្រូវបានបំបែកចេញនូវខេត្តស្ទឹងត្រែង និងដែលពីមុនត្រូវបានបង្កើតទៅជាស្នងការដ្ឋាន ដារឡាក់ តាមអនុក្រឹត្យចុះថ្ងៃទី២ ខែវិច្ឆិកា ឆ្នាំ ១៨៩៩ ។

សេចក្តីសង្កេតបីដងនេះ អាចឱ្យយើងបញ្ជាក់បានថា អនុក្រឹត្យចុះថ្ងៃទី៣០ ខែមេសា ឆ្នាំ ១៩២៩ គឺជួយនឹងវិចារណញ្ញាណ មិនត្រឹមត្រូវតាមច្បាប់ និងប្រហែលជាមិនមានទៀតផង ។

អនុក្រឹត្យនេះវាជួយនឹងវិចារណញ្ញាណ ព្រោះថា ពាក្យប្រគល់ឱ្យវិញមានរូបបញ្ចូលនូវគំនិតនៃការត្រឡប់ទៅរកសភាពការណ៍ពីមុន ឬក៏ជាដារឡាក់ មិនដែលជាប់របស់កម្ពុជា (៦) ទាំងនៅក្រោមអំណាចរបស់ចារវាំង និងទាំងមិនមែនជាផ្នែកមួយរបស់អណ្តាមកាលពីពេលមុន ។ ដូច្នេះគេនឹងមិននិយាយអំពីការប្រគល់ទឹកដីទៅឱ្យប្រទេស មួយដែលខ្លួនមិនដែលបានកាន់កាប់អធិបតេយ្យភាព នៅលើទឹកដីទាំងនេះនោះទេ ។

បើសិនជាគេចង់និយាយអំពីការវិលត្រឡប់ទៅរកសភាពការណ៍មុនឆ្នាំ ១៩០៤

(៥៥) / អត្ថបទទី១ នៃអនុក្រឹត្យចុះថ្ងៃទី៣០ ខែមេសា ឆ្នាំ ១៩២៩ ការពិតបានចែងថា "អនុក្រឹត្យចុះថ្ងៃទី២២ ខែវិច្ឆិកា ត្រូវបានលុបចោល" ។  
(៥៦) / យើងប្រើពាក្យនេះ ដើម្បីសម្រេចសេចក្តីវាយការណ៍ ។

នោះ គឺវាអាចមានតែការវិលត្រឡប់មួយនៃអធិបតេយ្យភាព លាវ ដែលមាននៅក្នុងសម័យនោះ ប៉ុន្តែវាស្ថិតនៅលើចំណុចនៃការបញ្ចប់រួចទៅហើយ នៅក្នុងពេលមួយខែក្រោយមក ។

ម្យ៉ាងទៀតអនុក្រឹត្យ ឆ្នាំ ១៩២៩ ក៏មិនត្រឹមត្រូវតាមច្បាប់ចំពោះផ្នែកនៃច្បាប់ផ្ទៃក្នុងរបស់ចារវាំង និងចំពោះផ្នែកនៃច្បាប់អន្តរជាតិ ពីព្រោះវាបានជំទាស់ទៅនឹងសន្ធិសញ្ញាចារវាំង-សៀម ឆ្នាំ ១៨៩៣ ដែលបានរួមបញ្ចូលនៃការប្រគល់មកឱ្យប្រទេសកម្ពុជាវិញ នូវទឹកដីទាំងឡាយ ដែលបានទាមទារនៅក្នុងនាមប្រទេសកម្ពុជា ។

ម្យ៉ាងទៀតចំពោះច្បាប់អន្តរជាតិ គេអាចអះអាងទៀតថា វាមិនមានឡើយពីព្រោះវាបានទៅដល់ការផ្ទេរសិទ្ធិ (aliénation) មួយដោយអាជ្ញាធរជាអ្នកការពារដើម្បីជាកុណប្រយោជន៍មួយភាគបីនៃក្បាលដីទាំងឡាយ ដែលមានលក្ខណៈកម្ពុជា មិនអាចប្រកែកបានដោយគតិយុត្ត នៅក្នុងឆ្នាំ ១៩២៩ បើសិនជាគ្មានការយល់ព្រមពីរដ្ឋដែលជាអ្នកការពារទេនោះ ។

ហេតុដូច្នេះ ចារវាំងមិនទទួលស្គាល់នូវកាតព្វកិច្ចរបស់ខ្លួនជាអ្នកការពារនិងបានចាត់ចែងនូវអ្វីដែលខ្លួនមិនមានជារបស់ខ្លួន ដោយគ្មានការយល់ព្រមពីម្ចាស់កម្មសិទ្ធិត្រឹមត្រូវពេញច្បាប់នោះ ។

គំនិតនៃការសង់ទូទាត់ ការពិនិត្យពិចារណាអំពីកាលានុវត្តភាពនយោបាយដែលអះអាងដោយទេសាភិបាល Pasquier គឺឥតបានផលឡើយ ។

ការពិតអធិបតេយ្យភាពនៃប្រទេសកម្ពុជានៅក្នុងឆ្នាំ ១៩២៩ គឺមិនអាចប្រកែកបានឡើយ ។ អធិបតេយ្យភាពនេះថែមទាំងត្រូវបានទទួលស្គាល់យ៉ាងប្រាកដប្រជាដោយអនុក្រឹត្យចុះថ្ងៃទី១៦ ខែធ្នូ ឆ្នាំ ១៩០៤ (ទោះជាដោយប្រយោលក៏ដោយ)នូវ "ការប្រគល់" (នៅទីនេះពាក្យនេះ គឺត្រឹមត្រូវ) នូវខេត្តស្ទឹងត្រែងមកឱ្យកម្ពុជាវិញ ។ តាមការពិតខេត្តនេះ មិនស្ថិតនៅក្នុងការផ្តុំឡើងវិញនូវទឹកដីកម្ពុជាដែលដាក់នៅក្រោមចំណុះប្រទេសអណ្តាមនោះទេ (ទឹកដីដែលត្រូវបានកំណត់ទៅឱ្យអណ្តាមនៅឆ្នាំ ១៩២៩) ។



ការមិនបញ្ចូលនៅក្នុងឆ្នាំ ១៩០៤ ត្រូវបានទុកជាត្រូវ នៅក្នុងវិធានការដែល  
ជាវិធានការរដ្ឋបាលធម្មតាមួយ ។ ម្យ៉ាងទៀតវាជាបញ្ហានៃការគ្រប់គ្រងធម្មតា  
មួយ របស់អាណានិគម ដែលជាមូលដ្ឋាននៃកិច្ចការទាំងអស់របស់ដារឡាក់ ចាប់  
តាំងពីការបង្កើតរបស់វាលើកលែងតែសកម្មភាពចុងក្រោយ គឺសកម្មភាពនៅឆ្នាំ  
១៩២៩ (៧) ។

**សេចក្តីសន្និដ្ឋាន**

**គេអាចសង្ខេបនូវលេខក្តីសំអាងហេតុផលរបស់យើងបានដូច្នេះថា :**

នៅក្នុងឆ្នាំ ១៨៩៣ ទឹកដីរបស់ប្រទេសកម្ពុជានៅត្រើយខាងឆ្វេងនៃមេគង្គត្រូវ  
បានលួចយកចេញដោយប្រទេសបារាំង ទៅឲ្យប្រទេសសៀម នៅលើមូលដ្ឋាននៃ  
ច្បាប់របស់ប្រទេសកម្ពុជា ។

ខេត្តទាំងនេះ បន្ទាប់ពីការយល់ច្រឡំ នោះមកបញ្ហានេះមិនត្រូវបានគាំក្លាម។  
ពីព្រះមហាក្សត្ររបស់ប្រទេសកម្ពុជានោះទេ និងបានស្គាល់នូវជោគវាសនារដ្ឋេង។ ។

(៥៧) / តាមរបាយការណ៍របស់អគ្គនាយកដ្ឋានបច្ចេកទេស ខែកក្កដា ឆ្នាំ ១៩០៧ (ពណ្ឌបិទ A 20-52) ។ លោក  
Tourmier បានធ្វើជាមួយរបស់កម្មភាពលើក នូវកិច្ចសន្យាបណ្តោះអាសន្នមួយដែលហាក់ដូចជាមិនបាន  
ជោគជ័យគឺ :

របស់កម្មបានរក្សាទុកការដឹកនាំជាបន្តបន្ទាប់របស់ប្រទេស និងបានទទួលនូវការឲ្យបញ្ជូនសម្រាប់ភូមិ  
ទាំងអស់ ដែលស្ថិតនៅត្រើយខាងលិចរបស់ខ្លួន បានទទួលប្រាក់ ១៥០០ រីយ៉ាស្ត្រ (Piastre) សម្រាប់ការងារ  
ស្ថាបនាផ្លូវ ការងារប៊ែន គរ ១៨៧៤ ចំនួន៣៥ដើម ជាមួយនឹងគ្រាប់២០០គ្រាប់ ក្នុងមួយដើម និងការ  
អនុញ្ញាតឲ្យដាំដុះកម្លាំងប៉ូលីស ។ ការគ្រប់គ្រងខាងយុត្តិធម៌សម្រាប់កិច្ចការស៊ីវិលទាំងអស់ត្រូវបាន  
ប្រគល់ឲ្យរបស់កម្ពុជា ។

\* របស់កម្មនេះបានទទួលមកវិញនូវការជួយសម្រួលការកិច្ចរបស់រ៉េស៊ីដង់ដាខ្ពស់ ដោយបានផ្តល់ព័ត៌មាន  
ដ៏ទៀងទាត់ អំពីហេតុការណ៍សំខាន់ៗនៃកំបង់ ។

ប៉ុន្តែរបស់កម្មបានរំលោភ និងបានធ្វើឲ្យលេចច្បាស់នូវអំណាចរបស់ខ្លួនដែលធ្វើឲ្យអំពល់ដល់អគ្គនាយកដ្ឋាន  
ពណ្ឌបិទ ហើយដែលលោកបានសម្រេចប្រគល់ការគ្រប់គ្រងកំបង់នេះ ទៅឲ្យអ្នកគ្រប់គ្រងដែលបញ្ជូនមកពីអណ្តូង ។

ជាការគួរឲ្យស្តាយចំពោះកាលបរិច្ឆេទនេះ ត្រង់កន្លែងនៃការដើម្រះបញ្ជីរដ្ឋបាល នៅលើមូលដ្ឋាន នៃការគោរព  
ច្បាប់អន្តរជាតិនោះ គេបានចាត់វិធីសាស្ត្រលើទឹកមួយ ដោយរំលោភសុទ្ធសាធ និងដោយការដេញដោល ដែលគួរឲ្យ  
ស្តាយ គឺដោយដឹកនាំនៃសភាពការណ៍នៃការពិភពបច្ចុប្បន្ន ។

ប៉ុន្តែការយល់ច្រឡំជាដំបូងត្រូវបានទទួលស្គាល់យ៉ាងចាប់រហ័ស និងបានជួស  
ជុលឡើងវិញ យ៉ាងអាក្រក់នៅក្នុងឆ្នាំ ១៩០៤ ។

លើកលែងតែមួយផ្នែកនៃតំបន់ទាំងនេះទេ ដែលត្រូវបានផ្តាច់ចេញពីបណ្តាខេត្ត  
ទី១ តាមទម្រង់បែបបទរាជការ នៅពេលពេញកម្រិតចេញពីគ្នា ហើយបន្ទាប់មកត្រូវបាន  
ភ្ជាប់ឡើងវិញ តាមទម្រង់រាជការដែល ទៅដោយអណ្តូង ហើយនៅទីបញ្ចប់ត្រូវ  
បានកំណត់នូវអធិបតេយ្យភាពទៅឲ្យប្រទេសនេះនៅក្នុងឆ្នាំ ១៩២៩ ដោយសារលិខិត  
មួយដែលនៅក្នុងនោះ ប្រទេសកម្ពុជា គឺជាប្រទេសក្រៅ ដែលគេអាចចាត់ទុកបាន  
ថា មិនមានប្លុកគ្មានសោះតែម្តង ។

ដូច្នេះសភាពការណ៍គឺជាច្បាប់បញ្ជាដោយការទាមទារនៃអនុសញ្ញាឆ្នាំ ១៨៩៣  
ដែលបានទទួលនៅក្នុងឆ្នាំ ១៩០៤ តែការអនុវត្តនូវផ្នែកខ្លះ ហើយដែលត្រូវបាន  
រំលោភដោយជាក់ស្តែងនៅក្នុងឆ្នាំ ១៩២៩ ។

**ភាគ II**

**ព្រំដែនរវាងប្រទេសកម្ពុជា**

**និង ព្រះរាជាណាចក្រ ធានាវាត់**

**(ប្រទេសលាវ បច្ចុប្បន្ន)**

**ផ្នែកដែលរាប់បញ្ចូលរវាងឆ្នាំ១៩០៤**

**និងឆ្នាំ១៩០៥ ( )**

**១- ការបំបាក់អំណាចគ្របសង្កត់របស់សៀម: អនុសញ្ញាថ្ងៃទី១៣ ខែកុម្ភៈ ១៩០៤**

តាមអនុសញ្ញាថ្ងៃទី៧ ខែតុលា ឆ្នាំ ១៩០២ ដែលបានសម្រេចឡើងវាងប្រទេស  
បារាំង និងសៀមនោះ សៀមបានធ្វើនៅក្នុងនាមប្រទេសកម្ពុជា និងក្នុងឋានៈជាកម្លាំង  
ការពារ និងអ្នកនាំពាក្យឲ្យផលប្រយោជន៍របស់ប្រទេសដែលត្រូវការការពារបានប្រគល់  
ទៅឲ្យប្រទេសបារាំងនូវខេត្តមួយព្រៃ និងទន្លេរេញ របស់កម្ពុជា ដែលតាមការពិតសៀម  
បានបញ្ចូលជាឧបសម្ព័ន្ធនិងបានរំដោះព្រះរាជាណាចក្រធានាវាត់នូវចំណងជាក់ក្នុង

ចំណុះដែលខ្លួនបានដាក់បង្ខំឱ្យអនុវត្ត ( មាត្រា ១, L, ១ ) ។

គេដឹងហើយថា អនុសញ្ញានេះ មិនត្រូវបានផ្តល់សច្ចាប័ន ពីរដ្ឋសភាពារាំងឡើយ ប៉ុន្តែ ១- សំខាន់ទាំងឡាយដែលទាក់ទងទៅនឹងផ្នែកនៃទឹកដីនេះ ត្រូវបានដាក់ឡើងវិញ នៅក្នុងមាត្រាទី១ នៃអនុសញ្ញា ដែលបានសម្រេចនៅថ្ងៃទី១៣ ខែកុម្ភៈ ឆ្នាំ ១៩០៤ រវាងប្រទេសទាំងពីរអនុសញ្ញាដែលធ្វើឡើងគ្រាន់តែជាការបង្កប់កិច្ច ដោយហេតុថា លិខិតឱ្យសច្ចាប័នរបស់អនុសញ្ញានេះបានធ្វើឡើងប្រកបដោយសុពលភាពអន្តរជាតិមួយពេញលេញ ។

តាមការស្រាវជ្រាវដែលដឹកនាំធ្វើនៅនឹងកន្លែងដោយលោក Doudart de Lagrée បានឱ្យដឹងថា ពីដើមព្រះរាជាណាចក្របាសាក់ គឺជាផ្នែកមួយរបស់ប្រទេសកម្ពុជា ។ មានបូជនីយដ្ឋានមួយចំនួនធំ នៅក្នុងស្រុកសម័យអង្គរ ហើយដែលប្រាសាទចាក់បែកទាំងឡាយបានគង់វង់នៅឡើយ រហូតមកដល់សព្វថ្ងៃនេះ និងបានបញ្ជាក់ថា មានវត្តមាននៃអធិបតេយ្យភាពរបស់ខ្មែរនៅលើតំបន់ទាំងនោះ នៅក្នុងសម័យមួយដ៏យូរមកហើយ ។ វាហាក់ដូចជាថា ទឹកដីនេះនឹងត្រូវធ្លាក់បន្តមកទៀតនៅក្រោមអំណាចរបស់ចាម (១) ។ តែថាខេត្តទន្លេរពៅ និងម្លូព្រៃ ដែលមិនដែលជាទឹកដីរបស់ព្រះរាជាណាចក្របាសាក់នោះ គឺតែងតែស្ថិតនៅជាទឹកដីដីត្រឹមត្រូវរបស់ប្រទេសកម្ពុជារហូតដល់ត្រូវបានបញ្ចូលដាក់នៅក្នុងចំណុះប្រទេសសៀម ។

ទោះជាយ៉ាងណាក៏ដោយ អនុសញ្ញាចុះថ្ងៃទី១៣ ខែកុម្ភៈ ឆ្នាំ ១៩០៤ បានផ្តាច់ចេញពីការគ្របសង្កត់របស់សៀមនូវទឹកដីពីរ ដោយលក្ខន្តិកៈគតិយុត្តខុសគ្នា គឺខេត្តទាំងឡាយរបស់ប្រទេសកម្ពុជា ដែលត្រូវបានទាមទារនៅក្នុងនាមព្រះរាជាណាចក្រដែលស្ថិតនៅក្រោមការការពារ និងអង្គភាពស្វយ័តមួយ គឺព្រះរាជាណាចក្របាសាក់ដែលបន្ទាប់មកបានក្លាយទៅជាគោលសំខាន់មួយនៃភាពសំរាប់ខាងគតិយុត្ត នៃប្រទេសលាវចារាំង ( du Laos Français ) បន្ទាប់មកជាព្រះរាជាណាចក្រលាវ ។

វាទៅសល់តែការកម្រិតព្រំដែនរវាងការព្រមព្រៀង (ensemble) ទាំងពីរនេះ ។ ការពិតនេះមិនបានបណ្តាលឱ្យមានបញ្ហាអ្វីសោះឡើយ ចំពោះឧបករណ៍នៃច្បាប់

(១) / របាយការណ៍រករបស់លោក Doudart de Lagrée ចុះថ្ងៃទី១២ ខែសីហា ឆ្នាំ ១៨៦៦ ចេញពីខេត្តស្ទឹងត្រែង ផ្ញើទៅទេសាភិបាលឥណ្ឌូចិន ។

អន្តរជាតិនេះ នោះគឺអនុសញ្ញាឆ្នាំ ១៩០៤ ។

**២ - ការកម្រិតព្រំដែន :**

**អនុសញ្ញាថ្ងៃទី២៨ ខែមីនា ឆ្នាំ ១៩០៥**

ក/- ច្បាប់គតិយុត្តនៃការកំណត់ព្រំដែន

១ - គឺជាអនុក្រឹត្យមួយរបស់អគ្គទេសាភិបាលឥណ្ឌូចិន ចុះថ្ងៃទី២៨ ខែមីនា ឆ្នាំ ១៩០៥ (ឧបសម្ព័ន្ធ ៣) (ទំព័រ ២៣២) ដែលបានប្រព្រឹត្តទៅដោយលក្ខណៈត្រឹមត្រូវក្នុងការកំណត់ព្រំដែនរវាងព្រះរាជាណាចក្របាសាក់និងព្រំដែនថ្មីរបស់ប្រទេសកម្ពុជា ។

២ - ខ្លឹមសារនៃអនុក្រឹត្យចុះថ្ងៃទី២៨ មីនា : អនុក្រឹត្យនេះបានចាប់ដំណើរពីទន្លេរពៅធ្វើជាព្រំដែនរវាងព្រះរាជាណាចក្រទាំងពីរ ។ មាត្រាទី១ របស់អនុសញ្ញានេះបានបញ្ជាក់ថា :

"ព្រំដែនគោលរវាងព្រះរាជាណាចក្រកម្ពុជា និងព្រះរាជាណាចក្របាសាក់ "លាវ" នៅលើត្រើយខាងស្តាំនៃទន្លេមេគង្គចេញពីមាត់ពាមនៃព្រែក Selam - Pao ( ឬទន្លេ រពៅ ) ឡើងទៅដៃដំ នៃព្រែកនេះ ដោយតម្រង់ទៅជួរភ្នំដងវែក ស្ទើរតែធម្មតា ហើយបានបញ្ចប់នៅទិសពាយ័ព្យនៃច្រកភ្នំ Prea - Cham - Bock " ។

៣ - លក្ខណៈបច្ចេកទេសនៃការកម្រិតព្រំដែននេះ : អ្វីដែលចង្អុលចរិតលក្ខណៈនៃការកម្រិតព្រំដែនដែលបានធ្វើឡើងដោយអនុក្រឹត្យចុះថ្ងៃទី២៨ ខែមីនា នោះ គឺទាក់ទងទៅនឹងការចាប់អារម្មណ៍របស់វា ។ ជាពិសេសអនុក្រឹត្យនេះមិនបាននិយាយថា បើសិនជាការគូសនេះត្រូវធ្វើតាមត្រើយខាងស្តាំឬត្រើយខាងឆ្វេងនៃទន្លេរពៅ ឬក៏ការដោះស្រាយតាមអន្តរការីបែបណាមួយទៀតនោះ ។

នៅចំពោះមុខការស្ងៀមស្ងាត់នេះ តើគេត្រូវបកស្រាយការរៀបចំនេះដូចម្តេច ?

ជាធម្មតា កាលណាខ្សែទឹកមួយត្រូវបានជ្រើសរើស ដើម្បីធ្វើការកម្រិតព្រំដែននោះ គឺមានលទ្ធភាពជ្រើសរើសតាមលក្ខណៈព្រំដែន៣ គឺព្រំដែនតាមត្រើយទន្លេព្រំដែននៅចំកណ្តាលទន្លេ និងព្រំដែនតាមជ្រលងភ្នំ ( Le thalweg ) ។

- ព្រំដែនតាមត្រើយទន្លេត្រូវបានគេអនុវត្តជាញឹកញាប់នៅក្នុងអតីតកាល ប៉ុន្តែគេកម្រិតអនុវត្តណាស់ក្នុងពេលបច្ចុប្បន្ននេះ ។ ក្នុងករណីនេះ ផ្លូវទឹកគឺជាប់សំរាប់រដ្ឋមួយ

ដោយផ្តាច់មុខនៅក្នុងចំណោមរដ្ឋទាំងពីរ ។

- ខ្សែកណ្តាល គឺជាខ្សែរេខាតណិត ដែលត្រូវបានអនុវត្តជាទូទៅនៅតាមព្រែកទាំងឡាយដែលមិនអាចធ្វើនាវាចរបាន ។

- ខ្សែតាមជ្រលងភ្នំ ដែលជ្រៅបំផុតអាចផ្តល់នូវអត្ថន័យពាយ័ងគឺ:

. ខ្សែក្នុងអត្ថន័យ ដែលសំអាងលើហេតុការណ៍ ខ្សែជ្រលងភ្នំដែលជ្រៅបំផុត គឺជាអ័ក្សនៃជ្រលងដែលមានលក្ខណៈប្រាកដប្រជាបំផុត និងអាចឲ្យនាវាដែលធំបំផុតចូលទៅជិតបាន ។ ទីនេះការបកស្រាយ គឺមានលក្ខណៈងាយស្រួលបន្តិច ពីព្រោះថាអត្ថន័យមិនសូវត្រឹមត្រូវនិងពាក្យពេចន៍ក៏មិនច្បាស់លាស់ខ្លាំងដែរ ។

. នៅទីបញ្ចប់សន្និសីទខ្លះបានប្រើនូវពាក្យ "កណ្តាលខ្សែទឹកសំខាន់" ។ ប៉ុន្តែពាក្យថា "ខ្សែទឹកសំខាន់" អាចបើកឱកាសឲ្យមានការបកស្រាយខុសគ្នា និងមានការវិវាទជំទាស់ (៣) ។

ចំពោះករណីរបស់យើងនេះ វាហាក់ដូចជាថា អ្នកធ្វើអនុក្រឹត្យនេះចង់យកព្រំដែននៃខ្សែជ្រលង នៃដែនសំខាន់នៃទន្លេរពៅ និងត្រូវបានកំណត់ដោយខ្សែជ្រលង ឬមួយតាមខ្សែស្តង់ដារម្រាទឹកដែលជ្រៅបំផុត ឬមួយតាមអ័ក្សនៃជ្រលងដែលនាវាធំបំផុតអាចចូលទៅដល់បាន ពីព្រោះថា អគ្គទេសាភិបាលនៅក្នុងសម័យនោះចង់បានដោយប្រាកដណាស់ឲ្យប្រជាជននៅត្រើយទន្លេទាំងពីរ ដែលស្ថិតនៅក្រោមអាជ្ញាធរចារាំងអាចទទួលបានផលប្រយោជន៍ដូចគ្នា ក្នុងការប្រើប្រាស់ទឹកនៃទន្លេរពៅ ។

៤ - លក្ខណៈគតិយុត្តនៃច្បាប់កម្រិតព្រំដែន

អនុក្រឹត្យចុះថ្ងៃទី២៨ ខែមីនា គឺជាច្បាប់ផ្ទៃក្នុងដោយសុទ្ធសាធជាច្បាប់រដ្ឋបាល និងជាច្បាប់ឯកតោភាគីដោយម៉ឺងម៉ាត់ ។

- ជាបឋមគឺជាច្បាប់មួយនៃច្បាប់ផ្ទៃក្នុងដ៏សុទ្ធសាធ ។ ថ្វីបើយោងទៅរកអនុសញ្ញា ចារាំង-សៀម ដែលមាននៅក្នុងទិដ្ឋាការ នៅករណីណាក៏ដោយ ក៏មិនត្រូវបានចាត់ទុកថា ជាវិធានការប្រតិបត្តិមួយនៃអនុសញ្ញានេះដែរ ។ ការពិតប្រហែលជាបញ្ហាមួយនេះ គឺជាផលវិបាកនៃបញ្ហាមួយទៀត ប៉ុន្តែវាគ្មានចំណងគតិយុត្តរវាង

បញ្ហាទាំងពីរនេះទេ ។ ប្រទេសចារាំងគ្រាន់តែបានគូសការបែងចែករវាងទឹកដី ដែលផ្តាច់ចេញពីការគ្របសង្កត់របស់សៀមទៅឲ្យឈ្មោះផ្សេងៗ ប៉ុន្តែចាប់ពីពេលនេះតទៅវានៅតែស្ថិតនៅក្រោមចំណុះអាជ្ញាធរចារាំងដដែល ។

- គឺជាច្បាប់នៃធម្មជាតិនៃការអភិបាល គឺវាមានកំណើតចេញពីអាជ្ញាធរគ្រប់គ្រងរបស់អាណានិគមគឺអគ្គទេសាភិបាលឥណ្ឌូចិន វាមិនមែនចេញពីអាជ្ញាធរនៃរដ្ឋាភិបាលចារាំងនោះឡើយ (ដែលគេហ៊ានបង្ហាញកូរឲ្យយកជាការបាននូវលក្ខណៈខុសគ្នារបបនេះ) ។ វាបានឆ្លើយតបទៅនឹងក្តីអំពល់ទាំងឡាយនៃការត្រួតត្រារបស់អាណានិគមដោយសុទ្ធសាធ (cf. infra 3) ។ គឺជាបន្ទាត់នៃមណ្ឌលគ្រប់គ្រងអាណានិគមនៅក្នុងក្របខ័ណ្ឌសហព័ន្ធឥណ្ឌូចិន ដែលត្រូវបានបង្កើតឡើងដូច្នោះនៅលើការទាក់ទង និងយោបល់របស់អាជ្ញាធរចារាំងនៅក្នុងស្រុក (ពួកវេស៊ីដង់ទាំងឡាយ) ។

- គឺជាច្បាប់មួយដែលមានលក្ខណៈឯកតោភាគីទាំងស្រុង ។ ម្យ៉ាងទៀត វាស្ថិតនៅក្នុងតក្កវិជ្ជានៃលក្ខណៈរដ្ឋបាលនៃអនុក្រឹត្យ ។ គ្មានផ្នែកណាមួយដែលអាជ្ញាធរទាំងកម្ពុជា ទាំងអាជ្ញាធរចាស់ក៏ត្រូវបានគេហៅឲ្យផ្តល់នូវការយល់ព្រម ឬក៏ផ្តល់នូវយោបល់របស់ខ្លួននោះឡើយ ។ រហូតដល់ការប្រតិបត្តិអនុក្រឹត្យ ក៏ត្រូវបានគេលួចហូតចេញពីគ្រប់សកម្មភាពទាំងអស់របស់អាជ្ញាធរជាតិ (cf. មាត្រា២) ។ គ្មានករណីណាមួយដែលអនុក្រឹត្យមិនបានគិតទៅដល់លក្ខណៈដ៏តិចតួចនៃអនុសញ្ញាដែលត្រូវបានឆ្លងកាត់ឬមួយរវាងប្រទេសដែលត្រូវគេការពារ ឬអាជ្ញាធរជាអ្នកការពារ ឬមួយរវាងអាជ្ញាធរដែលត្រូវបានគេការពារទាំងពីរ នៅក្រោមការឧបត្ថម្ភរបស់អ្នកការពាររួមគ្នារបស់ពួកគេនោះទេ ។

១/- ហេតុផលនៃការជ្រើសរើសយកទន្លេរពៅធ្វើជាខ្សែព្រំដែន

វាច្បាស់ណាស់ថា ការយកទន្លេរពៅធ្វើជាព្រំដែនរវាងព្រះរាជាណាចក្រចាស់ក៏ និងកម្ពុជា ចំពោះទស្សនៈនៃការគ្រប់គ្រងរបស់អាណានិគម គឺជាដំណោះស្រាយមួយដ៏ងាយបំផុត ។ ដូច្នោះគេស្ថិតនៅចំពោះមុខនៃព្រំដែនធម្មជាតិមួយ ដែលបង្កើតឡើងដោយខ្សែទឹកដែលស្ថិតនៅលើកត្តាកូមីសាស្ត្រងាយស្រួលក្នុងការសម្គាល់ ។

ការជ្រើសរើសបន្ថែមនេះ អាចបង្ហាញនូវអត្ថប្រយោជន៍ មិនគ្រាន់តែចំពោះពួក

(៣) / 19 La Pradelle ,opus cité ។

អាជ្ញាធរជាអ្នកត្រួតត្រាប៉ុណ្ណោះទេ ប៉ុន្តែក៏សម្រាប់អ្នកដែលត្រូវគ្រប់គ្រងផងដែរ ។ ពួកអ្នកស្រុកដែលរស់នៅត្រើយខាងឆ្វេងនៃទន្លេរពៅ ស្ថិតនៅក្រោមចំណុះទីប្រជុំជន នៃបាសាក់ ចំណែកអ្នកនៅត្រើយខាងស្តាំវិញ ស្ថិតនៅក្រោមចំណុះទីប្រជុំជន កំពង់ធំ ដែលនៅឆ្ងាយបំផុត ។ គ្មានអ្នកណាមួយនៅត្រើយទាំងសងខាងនេះបានឆ្លងទន្លេ ដើម្បី មូលហេតុរដ្ឋបាលនោះឡើយ ។

ម្យ៉ាងទៀតនៅក្នុងទស្សនវិស័យអាណានិគមការកូសព្រីដែនរវាងអង្គភាពពីរដែល ស្ថិតនៅក្រោមចំណុះអាជ្ញាធរបារាំង និងប្រមូលផ្តុំនៅក្នុងក្របខ័ណ្ឌរដ្ឋបាលតែមួយគឺ សហព័ន្ធផ្សេងៗនោះវាបានបង្ហាញនូវប្រតិបត្តិការមួយដែលមានសារប្រយោជន៍តិច។

**គ/- ការរិះគន់និងវិវាទ**

ដូចទៅវិញការជ្រើសរើសនេះ ត្រូវបានគេយកធ្វើការពិចារណាផ្សេងទៀតគឺ :

- ជាដំបូងការពិចារណាតាមលក្ខណៈភូមិសាស្ត្រច្រើនជាងលក្ខណៈសង្គម គឺនៅ ឥណ្ឌូចិន ទឹកទន្លេ មិនអាចផ្តាច់ចេញពីគ្នាបានឡើយ ដូចទៅវិញវាស្ថិតនៅជាប់គ្នា ។ វាបង្កើតបានជាផ្លូវចេញចូលដ៏ងាយស្រួលសម្រាប់ប្រជាជនដែលមានទម្លាប់រស់នៅ លើទឹកច្រើនជាងប្រជាជនដែលរស់នៅលើដី ។ ជាទូទៅវាមានអត្តសញ្ញាណមួយនៃ ប្រជាភិវឌ្ឍន៍ (peuplement) ខាងពូជសាសន៍ ភាសា រវាងប្រជាជននៃត្រើយទាំងពីរ ។

១- ទី២ ខាងជាតិពន្ធ វាមានផលវិបាកដោយផ្ទាល់ចំពោះការពិចារណាជាទូទៅ ខាងលើនេះ ។ ទន្លេរពៅ មិនបង្កើតបាននូវខ្សែបែងចែករវាងប្រជាជនកម្ពុជា និង ប្រជាជនបាសាក់នោះទេ ។

- នៅទីបញ្ចប់តាមហេតុការណ៍ប្រវត្តិសាស្ត្រ និងនយោបាយ គឺព្រំដែនពីមុនស្ថិត នៅខាងជើងឆ្ងាយពីទន្លេរពៅ ក្នុងចម្ងាយមួយដែលឆ្ងាយបង្អស់ពីមាត់ពាមនៃព្រែកនេះ ក៏ដូចជាការដែលបានបង្ហាញនៅលើផែនទីនៃបេសកកម្មរុករករបស់លោក Doudart de Lagrée <sup>(៤)</sup> និងផែនទីដែលបានបង្កើតឡើងក្រោមការមើលខុសត្រូវរបស់តំណាង រាស្ត្រ Deloncle <sup>(៥)</sup> នៅឆ្នាំ ១៨៨៩ (c.f ផែនទីឧបសម្ព័ន្ធ) (ទំព័រ ២៥៨) ។

(៤) / ផែនទីភ្ជាប់ជាមួយនិងរបាយការណ៍របស់លោក F.Garnier ចុះថ្ងៃទី១ ខែតុលា ឆ្នាំ ១៩៧៧ ។ ឥណ្ឌូចិន C.19(79) ។  
(៥) / ផែនទីនយោបាយព្រំដែនរបស់លោក F.Deloncle ធ្វើឡើងនៅក្នុងខែតុលា ឆ្នាំ ១៨៨៩ ដោយរោងពុម្ព F.Appel,Parrot និង Cie, បារីស ។

តែថាសភាពនៃច្បាប់ពីមុននេះបានបម្រើធ្វើជាគ្រឹះនៃការទាមទារដែលធ្វើឡើងនៅប្រទេស ថៃ ដោយប្រទេសបារាំងនៅក្នុងនាម នៃប្រទេសកម្ពុជា ។ បើសិនជា អនុសញ្ញា ឆ្នាំ១៩០៤មិន បានគិតគូរអ្វី នៅក្នុងការកូសព្រីដែនរវាងព្រះរាជាណាចក្រ បាសាក់ និងប្រទេសកម្ពុជាទេនោះ គ្រឹះនៃការធ្វើអនុប្បទាន (Cession) នូវទឹកដីដែលបានខ្ចិសដល់នោះ គឺឥឡូវនេះមានលក្ខណៈ ខុសគ្នាយ៉ាងខ្លាំងទៅតាមទឹកដីដែលគេបានបោះបង់ចោល ។ ជាពិសេសគឺខេត្តម្លូព្រៃ និងទន្លេរពៅទាំងពីរ គឺត្រូវបានទាមទារមកវិញនៅក្នុងនាមនៃប្រទេសដែលស្ថិតនៅក្រោម ការការពារហើយហេតុការណ៍នេះនឹងត្រូវបានបញ្ជាឱ្យមានការបែងចែកដែលធ្វើឡើងបន្ទាប់ មកទៀតនៅក្រោមការ មើលខុសត្រូវរបស់បារាំងនូវទឹកដីដែលបានប្រគល់ឱ្យ ។

តែថា ហេតុនៃការជ្រើសរើស ទន្លេរពៅធ្វើជាមណ្ឌលជាច្រើនរបស់កម្ពុជាដោយ ការធ្វើប្រជាភិវឌ្ឍន៍របស់ខ្លួននោះ ដែលការទាមទារត្រូវបានធ្វើឡើងនៅប្រទេស សៀម នៅលើមូលដ្ឋាននៃច្បាប់ទាំងឡាយរបស់កម្ពុជានោះ គឺត្រូវតែឆ្លងកាត់តាម អនុក្រឹត្យចុះថ្ងៃ ទី២៨ ខែមីនា នៅក្រោមអាជ្ញាធរបាសាក់ <sup>(៥២)</sup> ។

នេះបង្កើតបានដោយពិតប្រាកដនូវប្រភេទនៃការតែបំបាត់ពីខាងអាជ្ញាធរជាអ្នក ការពារការមិនទទួលស្គាល់ដោយប្រយោលនូវគ្រឹះទាំងឡាយនៃអនុសញ្ញាឆ្នាំ ១៩០៤ នោះ គឺជាការរំលោភមួយនៃអនុសញ្ញានេះ ។

ហើយគេអាចយកលេសថា អគ្គទេសាភិបាលឥណ្ឌូចិន បានធ្វើដោយល្ងង់ខ្លៅ ដោយកាន់ច្រឡំ ព្រោះលោកបានធ្វើឱ្យទៅជាផ្លូវការក្នុងរបៀបបំពាននៃច្បាប់នេះ ។

**៣ - ការកាត់ចេញដោយចេតនានូវទឹកដីជាតិកម្ពុជា :**

**អនុក្រឹត្យ ចុះថ្ងៃទី១៦ ខែឧសភា ឆ្នាំ ១៩០៥ (ឧបសម្ព័ន្ធ៤) (ទំព័រ ២៣៣)**  
អនុក្រឹត្យចុះថ្ងៃទី១៦ ខែឧសភា ឆ្នាំ ១៩០៥ គឺមានបំណង ដើម្បីបញ្ជាក់ដោយ ប្រាកដប្រជាក្នុង "ការភ្ជាប់មួង (muong) ផ្សេងៗនៅក្នុងប្រទេសកម្ពុជាទៅឱ្យខេត្តនៃ បាសាក់ (លាវ) " <sup>(៦)</sup> ។

(៥២១) / មណ្ឌលទាំងនេះគឺ ១ ផុង ថុង (Phon-Thong) ២ ប៉ាសា (Pasah) ៣ ស៊ូ យូម (Sou Khoume) ៤ អ៊ូ តូម (Outhoum) ៥ មូលា ពូម៉ុក (Moula Poumok) ៦ សាដាង ភូហា (Saphang Phoufa) ៧ សេឡាម ប៉ាវ (Selampao) ខាងជើង (Cf. អាត្រាទី១ នៃអនុក្រឹត្យចុះថ្ងៃទី១៦ ខែឧសភា ឆ្នាំ ១៩០៥) ។  
(៦) / ពាក្យ មួង Muong គឺមានន័យស្មើនឹងពាក្យកម្ពុជាថា ស្រុក (arrondis sement) ។

**១ - មូលហេតុនៃអនុក្រឹត្យនេះ**

គេអាចកត់សម្គាល់នូវការភ្ញាក់ផ្អើល ខ្លះនៅចំពោះមុខអនុក្រឹត្យបែបនេះ ដែល ផលប្រយោជន៍របស់វាមិនបានលេចឡើងនៅពេលដំបូងនោះឡើយ ។ ការកំណត់ ទឹកដីនៃព្រះរាជាណាចក្របាសាក់ បានបណ្តាលឲ្យមានភាពច្បាស់លាស់គ្រប់គ្រាន់ តាមលក្ខណៈភូមិសាស្ត្រ នៃអនុក្រឹត្យទីមួយ ដើម្បីកុំឲ្យមានភាពចាំបាច់ ដើម្បី បញ្ជាក់នូវដែនអំណាចនៃមណ្ឌលថ្មី ។

អនុក្រឹត្យចុះថ្ងៃទី១៦ ខែឧសភា អាចពន្យល់បានតែនៅក្នុងវិធានការដែលថា នាំ មកនូវភក្តីភ្នំមួយ តើភក្តីភ្នំនេះអាចជាអ្វីទៅ ? គេមិនចេះតែសង្ស័យពេកទេ ការ បកស្រាយតែមួយគត់ដែលមានលទ្ធភាពនោះគឺគោលបំណងនៃអនុក្រឹត្យនេះ គឺដើម្បី បញ្ចូលឲ្យនៅក្រោមអាជ្ញាធរនៃអ្នកគ្រប់គ្រងនៅបាសាក់នូវតំបន់ទាំងឡាយដែល រហូតមកដល់ពេលនេះថ្វីបើការកម្រិតព្រំដែន ដែលត្រូវបានសម្រេចធ្វើឡើង ដោយ អនុក្រឹត្យចុះថ្ងៃទី២៨ មីនា ក៏ដោយ ក៏តែងតែបានគេចចេញពីអាណាចក្រនៃអាជ្ញាធរ បាសាក់ដែរ ។ វាសមជាការពិតណាស់ នៅពេលដែលគេអាចសម្គាល់ឃើញថា ស្របទៅតាមសភាពការណ៍ពីមុន តំបន់ទាំងនេះបានបន្តគេចចេញពីឥទ្ធិពលរបស់ លោក រ៉េស៊ីដង់ ដាន់ខ្ពស់នៅប្រទេសលាវ ដែលលោកបានទទួលពីអគ្គទេសាភិបាល ឥណ្ឌូចិន នូវអត្ថបទមួយដែលបានកំណត់ផ្តល់ឲ្យលោកនូវវិស័យមួយនៃសមត្ថកិច្ចស្របទៅ តាមគំនូសនៃព្រំដែនទាំងឡាយ ដែលបានធ្វើឡើងកាលពីប៉ុន្មានខែមុននេះ ។ វាគ្រប់ គ្រាន់ដើម្បីធ្វើឲ្យគេជឿ និងដើម្បីសម្គាល់ឃើញថា អនុក្រឹត្យត្រូវបានធ្វើឡើងតែ ទៅតាមការស្នើតែមួយគត់របស់លោក រ៉េស៊ីដង់ដាន់ខ្ពស់នៅប្រទេសលាវ ដោយ គ្មានការបញ្ជាក់ណាមួយ ដែលធ្វើឡើងដោយអាជ្ញាធរណាមួយរបស់ជាតិកម្ពុជា ឬក៏ អាជ្ញាធរជាអ្នកការពារនោះឡើយ ។ ប៉ុន្តែខ្សែបន្ទាត់នេះ វាបានបញ្ជាក់យ៉ាងប្រាកដ រួចរាល់នូវលក្ខណៈនៃការរំលោភព្រំដែនទន្លេរពៅ ដែលបើតាមការសំអាងរបស់អនុក្រឹត្យថ្មី ក៏ដោយ ក៏វាមិនបានត្រូវគ្នាជាមួយព្រំដែននៃជាតិពន្ធុ ឬព្រំដែននៃកាសានោះដែរ ហើយវាបានកែប្រែនូវសភាពការណ៍នៃការអភិបាលដែលមានមកពីមុន ។ គេអាច

និយាយឲ្យកាន់តែច្បាស់ទៀតថា គឺជាការកាត់យកទឹកដីនៃប្រទេសកម្ពុជា ដើម្បី ជា គុណប្រយោជន៍ដល់ខេត្តបាសាក់ ( ចំប៉ាសាក់ ) ។

**២ - តម្លៃភក្តីភ្នំរបស់អនុក្រឹត្យចុះថ្ងៃទី ១៦ ខែមីនា**

ជាដំបូង គេត្រូវតែគូសបញ្ជាក់ថា អនុក្រឹត្យនេះ គឺគ្រាន់តែជាច្បាប់រដ្ឋបាលផ្ទៃក្នុង ធម្មតាមួយនិងមានលក្ខណៈជាឯកតោភាគីតែប៉ុណ្ណោះ ។ នេះក៏បង្ហាញដោយប្រាកដ រួចរាល់នូវហេតុការណ៍ថា អត្ថបទនេះថែមទាំងមិនបានបង្ហាញនូវទិដ្ឋភាពនៃទំនាក់ទំនងដែល បានតុល្យភាព ដែលចង្អុលចរិតលក្ខណៈ ដោយអនុក្រឹត្យចុះថ្ងៃទី២៨ ខែមីនានោះទេ ។ ពុំមានអាជ្ញាធរកម្ពុជាណាមួយទាំងព្រះមហាក្សត្រ ទាំងលោករ៉េស៊ីដង់ដាន់ខ្ពស់ ទាំង ក្រុងប្រឹក្សានៃអាណាព្យាបាល ពុំត្រូវបានគេពិគ្រោះយោបល់ឡើយ ។ គឺជាការបំពេញ ចិត្តមួយផ្តល់ទៅឲ្យការទាមទារមួយរបស់លោក រ៉េស៊ីដង់ដាន់ខ្ពស់នៃប្រទេសលាវ ។

ដូច្នេះគឺជាច្បាប់មួយដែលគ្មានតម្លៃ នៅចំពោះភ្នែកនៃច្បាប់អន្តរជាតិ ។ វាគ្រាន់ តែតំណាងឲ្យការបែងចែកនៃសមត្ថកិច្ចទាំងឡាយ នៃការអភិបាលដោយសុខុសាធរ នៅក្នុងគ្របខ័ណ្ឌមួយរបស់អាណានិគម ។

**៣ - ការទាក់ទងរវាងអនុក្រឹត្យ ចុះថ្ងៃទី១៦ ខែឧសភា និងអនុក្រឹត្យចុះថ្ងៃទី ២៨ ខែមីនា**

បើសិនជាអនុក្រឹត្យចុះថ្ងៃទី១៦ ខែឧសភា បានបង្ហាញខ្លួនដោយឡែកនោះ សភាព ការណ៍ គឺងាយស្រួលណាស់ គេគ្រាន់តែសម្គាល់ឃើញថា អត្ថបទមួយដែលតាមការ សំអាងរបស់ខ្លួនផ្ទាល់ បានលួចហូតនូវសមត្ថកិច្ចរបស់អ្នកអភិបាលបារាំងនៅប្រទេស កម្ពុជានូវស្រុកទាំងឡាយរបស់កម្ពុជា ប្រហែលជាត្រឹមត្រូវតាមច្បាប់ដោយឥតខ្ចោះ នៅលើឋានៈនៃការគ្រប់គ្រងរបស់អាណានិគម ប៉ុន្តែវាមិនអាចដំទាស់ចំពោះរដ្ឋ ដែលត្រូវបានការពារ នៅពេលដែលគ្របខ័ណ្ឌរដ្ឋបាល អាណានិគមត្រូវបានលុប ចោលនោះ ។

អ្វីដែលធ្ងន់ធ្ងរបំផុតនោះ គឺមានតែអនុក្រឹត្យ ចុះថ្ងៃទី១៦ ខែឧសភានោះទេ ដែល បានផ្តល់នូវសារសំខាន់ខាងផ្នែករដ្ឋបាល នៃគំនូសព្រំដែនដែលបានកំណត់ដោយ អនុក្រឹត្យចុះថ្ងៃទី២៨ ខែមីនា ។ ដូច្នេះវាមានការទាក់ទងជាមួយអនុក្រឹត្យនេះ ដោយ



ផ្តាច់ចេញដោយឡែកពីគ្នា ។

ន័យគតិយុត្តរបស់អនុក្រឹត្យទាំងពីរនេះ និងតម្លៃរបស់វាមិនដូចគ្នារបេះបិទនោះឡើយ ។ ដូច្នេះគេត្រូវតែបង្ខំចិត្ត ដើម្បីទទួលស្គាល់ផងដែរ នូវច្បាប់ស្តីពីការកំណត់ ព្រំដែនទន្លេរពៅ (អនុក្រឹត្យចុះថ្ងៃទី២៨ ខែមីនា) ជាជាតិម្ល៉ៃនៃការកម្រិតព្រំដែនដូច បាលរបស់អាណានិគម ។

ដើម្បីបដិសេធនូវការវិភាគនេះគេបានផ្តាច់ផ្តាច់ (acculé) ដើម្បីប្រកាសថា អនុក្រឹត្យចុះថ្ងៃទី២៨ ខែមីនា ដែលបានបង្កើតដោយអនុក្រឹត្យ ចុះថ្ងៃទី១៦ ខែឧសភា គឺបានរំលោភយ៉ាងច្បាស់និងដោយចេតនាទៅលើអនុសញ្ញាបារាំង-សៀម ឆ្នាំ១៩០៤ ដែលតាមពិត អនុសញ្ញានេះមានគោលបំណង ដើម្បីប្រគល់ឲ្យកម្រិតប្រទេសកម្ពុជានូវ អតិរេកទាំងនេះ ។ តែថា អនុក្រឹត្យក្រោយៗមកទៀត មិនបានទទួលស្គាល់ព្រំខាន ក្រៅនៃទឹកដីរបស់ខេត្តទាំងនេះទេ ។ អនុក្រឹត្យចុះថ្ងៃទី២៨ ខែមីនា គេមិនបាននិយាយ អនុក្រឹត្យចុះថ្ងៃទី១៦ ខែឧសភា គេបាននិយាយ ។ វាបានបង្កើតនូវសភាពនៃហេតុ ការណ៍ថ្មី នៅពេលដែលគេត្រូវពិនិត្យមើលនូវស្ថានភាពដែលមានមកពីមុន ។ ដូច្នេះ គេត្រូវបានបង្ខំឲ្យមើលឃើញតែច្បាប់ដែលគ្មានតម្លៃ ។

**៤ - សេចក្តីសន្និដ្ឋាន**

**អ្វីដែលបាននិយាយពីមុន បានបង្ហាញនូវលទ្ធផលថា :**

១ - អនុក្រឹត្យចុះថ្ងៃទី២៨ ខែមីនា ១៩០៥ (និងដោយបន្ទាប់បន្សំអនុក្រឹត្យចុះថ្ងៃ ទី១៦ ខែឧសភា ១៩០៥ ) មិនមែនជាច្បាប់អន្តរជាតិទេ ប៉ុន្តែគឺជាច្បាប់ផ្ទៃក្នុងរបស់ បារាំងដោយសុទ្ធសាធ ។

២ - នៅក្នុងវិធានការដែលគេបានយកលេសថា ត្រូវបានប្រកាន់យកក្នុងការ អនុវត្តអនុសញ្ញាបារាំង សៀម ឆ្នាំ ១៩០៤ និងកំណត់នូវព្រំដែនអន្តរជាតិមួយរវាង ទឹកដីដែលត្រូវបានប្រគល់ឲ្យវិញ ដោយអនុសញ្ញា នៅព្រះរាជាណាចក្រកម្ពុជាដែល ត្រូវបានការពារ និងព្រះរាជាណាចក្របារាំង ដែលត្រូវបានបោះបង់ដោយប្រទេស បារាំង អត្ថបទទាំងនេះដែលតាមការសំអាងរបស់អនុក្រឹត្យមួយនោះ បានកាត់នូវ ទឹកដីរបស់កម្ពុជាដែលត្រូវបានប្រគល់ឲ្យវិញ បានធ្វើឲ្យខូចមិនគ្រាន់តែនៅចំពោះ

ភ្នែកនៃច្បាប់អន្តរជាតិប៉ុណ្ណោះទេ ប៉ុន្តែថែមទាំងនៅចំពោះភ្នែកនៃច្បាប់ផ្ទៃក្នុងរបស់ បារាំងទៀតផង (ហើយប្រហែលទាំងគ្មានទៀតផង ) ។

អវត្តមាននៃតម្លៃអន្តរជាតិនេះ ត្រូវបានធ្វើឲ្យលេចច្បាស់ដោយការពិតថា អ្នកអាណា ព្យាបាលបារាំងបានធ្វើដោយពុំបានពិគ្រោះយោបល់ជាមួយប្រទេសដែលត្រូវការពារទាំង ប្រឆាំងនឹងផលប្រយោជន៍របស់ប្រទេសនេះទៀតផង <sup>(៧)</sup> ។

នៅក្នុងវិធានការដែលអត្ថបទទាំងនេះបានបង្កើតនូវមណ្ឌលត្រួតត្រាធម្មតារបស់ អាណានិគមបារាំង ដែលមិនបានប៉ះពាល់ដល់បញ្ហានៃអធិបតេយ្យភាពនៃទឹកដីប្រហែលជា វាបានបង្កើតនូវច្បាប់គតិយុត្ត ដែលគួរយកជាការបាន ប៉ុន្តែគឺជាច្បាប់ ផ្ទៃក្នុងរបស់បារាំង ដោយសុទ្ធសាធ គឺគ្មានន័យអន្តរជាតិឡើយ ច្បាប់នោះវាត្រូវតែធ្វើឲ្យប្រើការបានដោយ ប្រាកដប្រជាដោយមានការទទួលស្គាល់ពីបណ្តាប្រទេសដែលមានព្រំដែនជាប់គ្នានិងដែលបាន ត្រឡប់មករកឯករាជ្យវិញនោះ ។

ដោយអវត្តមាននៃការទទួលស្គាល់បែបណាមួយនោះ ព្រំដែននៅតែត្រូវគូសដដែល គឺវាស្ថិតនៅជាប់ច្បាប់ដែលកំណត់ដោយកត្តា នៃលំដាប់ខាងប្រវត្តិសាស្ត្រ ខាងភាសា និងខាងជាតិពន្ធ ដូចដែលយើងបានឃើញហើយ និងថែមទាំងការសំអាង របស់អាជ្ញាធរអាណា និគមផងនោះ បានបញ្ជានូវការគូសព្រំដែនមួយដែល អនុគ្រោះបំផុតនៅប្រទេសកម្ពុជា ។

(៧) / នៅក្នុងសម្មតិកម្មនេះ ប្រទេសបារាំងត្រូវធ្វើជាវិវាទណាស់ គឺនៅក្នុងទឹកដីនៃទំនាក់ទំនងជាមួយសៀម បារាំងត្រូវដក ច្បាប់នៃប្រទេសកម្ពុជា ដើម្បីទទួលបាននូវការប្រគល់នៃទឹកដី ។ នៅក្រៅនៃការ ប្រតិបត្តិនៃកិច្ចព្រមព្រៀងដែលទទួលបាន ដូច្នោះបារាំងត្រូវដកឈ្មោះយកធនធាននៃប្រទេសកម្ពុជា ។ គឺដោយ សារការពិនិត្យឃើញនេះហើយ ដែលត្រូវបានបង្ខំឲ្យទៅដល់ការទទួលស្គាល់នូវតម្លៃអន្តរជាតិមួយនៃព្រំដែន ទន្លេរពៅ ។ តាមការពិត វាជាការដាក់ស្តែង ដែលបារាំងជាមហាអំណាចអាណានិគម មិនបានកំណត់នូវ សារសំខាន់វិសេសណាមួយឡើយ ដែលនៅចំពោះភ្នែករបស់ខ្លួនវាគ្រាន់តែដាក់ខ្លួនវាផ្ទៃក្នុងមួយតែប៉ុណ្ណោះ ។

តារាង III

ត្រូវដែលរោង តាន់ អាន , ត្រាង ឆាង  
និង តែ និល្លា (កូសរាំងស៊ីន) មួយផ្នែក និងស្វាយរៀង  
រៀងរាល់ និងកំពង់ចាម (កម្ពុជ) មួយផ្នែកទៀត  
(១៨៦៩ ~ ១៨៧២)

ការកម្រិតខ្សែបន្ទាត់នៃផ្នែកព្រំដែននេះ ត្រូវបានកើតមានឡើងនៅក្នុងឆ្នាំ ១៨៦៩ ។ ផ្នែកទីមួយនៃការងារពិនិត្យឱ្យស្គាល់ និងការបោះគោលដី ត្រូវបានអនុវត្តនៅក្នុងឆ្នាំ ១៨៧០ ហើយផ្នែកទីពីរ នៃការងារនេះត្រូវបានធ្វើឡើងរវាងឆ្នាំ១៨៧០ និងឆ្នាំ ១៨៧២។

យើងនឹងពិនិត្យមើលនៅក្នុងជំពូកពីរ ជាបន្តបន្ទាប់ គឺ :

- ការបង្កើតព្រំដែន
- តម្លៃគតិយុត្ត នៃខ្សែកំទូសដែលបានជ្រើសរើសយក

គេត្រូវតែកត់សម្គាល់ថា វិធីនៃការពិភាក្សាដែលយើងបានជ្រើសរើសយកទៅ ទីនេះ (និងជាវិធីដែលយើងជ្រើសរើសយកនៅក្នុងជំពូកបន្ទាប់ទៀតផងដែរនោះ) គឺមានលក្ខណៈខុសគ្នាពីវិធីដែលយើងបានដើរតាមពីមុន គឺយើងនឹងញែកចេញនៃ សេចក្តីរាយការណ៍នៃប្រវត្តិសាស្ត្រស្តីពីការបង្កើតព្រំដែន(ជំពូក ៤) និងការពិភាក្សា ខាងគតិយុត្ត ដោយបំភ្លេច (ជំពូក ៥) ។

យើងយល់ស្របតាមការដោះស្រាយនេះព្រោះថា ម្យ៉ាងវាហាក់ដូចជាថា ប្រវត្តិ សាស្ត្រនៃការធ្វើអាណានិគមដោយខ្លាចខ្លួននោះ គឺមានការណែនាំដោយពិសេស និង ត្រូវបាត់បង់នូវកម្លាំងរបស់ខ្លួនដែលធ្វើឱ្យគេជឿតាម បើសិនជាវាត្រូវបានប្រមូលផ្តុំ ទៅលើការពិភាក្សាតែខាងគតិយុត្តនោះ ។

ម្យ៉ាងទៀតប្រវត្តិសាស្ត្រនេះ មានលក្ខណៈស្មុគស្មាញគ្រប់គ្រាន់ ដើម្បីឃ្លាំងមិនឱ្យ ធ្វើអ្វីកើតនូវកម្លាំងទទ្ទឹកកម្មគតិយុត្ត បើសិនជាកម្លាំងនេះត្រូវដើរតាមដោយផ្ទាល់នូវ កម្លាំងមួយទៀត ។

ជំពូកទី I  
ការបង្កើតព្រំដែន  
ផ្នែក I

សភាពការណ៍នៃវាមុនពេលការចាប់ផ្តើមអនុវត្តន៍

នៅដើមដំបូងនៃការធ្វើសញ្ជ័យ (ការច្បាំងដណ្តើមយកទឹកដី) របស់បារាំងនូវ ខេត្តទាំង៣ នៅភាគខាងកើតនៃកូសរាំងស៊ីន គ្រោមឧត្តមនាវី មេបញ្ជាការនៃកងទ័ព និងជាទេសាភិបាល នៃកូសរាំងស៊ីន បានចូលកាន់កាប់ បន្ទាយទាំងឡាយដែលត្រូវបាន កាន់កាប់ដោយពួកអណ្តាម។ ចំណុចទាំងនេះបានក្លាយទៅជាប៉ុស្តិ៍ជួរមុខរបស់បារាំង ។ នៅក្នុងតំបន់ដែលយើងចាប់អារម្មណ៍នោះ ប៉ុស្តិ៍ទាំងនេះរួមមាន ហៀន ហ្វា ( Bien Hoa) ជាមួយនឹងឧបសម្ព័ន្ធពីរទៀតរបស់ប៉ុស្តិ៍នេះ គឺ ធ្វូ-យ៉ាវ-ម៉ូត (Thu-Yao-Mat ឬ Thudamot ) និងបារ៉ា (Baria) <sup>(១)</sup> ។ ហើយនិងតែនិញ (Tay-Ninh) ដែល ស្ថិតនៅទិសពាយ័ព្យដ៏ឆ្ងាយ : "យើងមានទឹកដីដែលមានជីវជាតិបំផុតនៅព្រះរាជាណាចក្រអណ្តាម ហើយយើងបានកាន់កាប់ដុតពីការលុកលុយទាំងអស់ពីសត្រូវដោយ សារមធ្យោបាយនៃបន្ទាយទាំងឡាយនៅតែនិញ នៅព្រំដែនរួមគ្នានៅកម្ពុជា នៅ Toucyn - Mot ( Thudamot ) នៅលើទឹកដី ហៀនហ្វា ដែលនៅតាមមាត់ទន្លេ..." <sup>(២)</sup>។

ប៉ុន្តែព្រំដែនរវាងកូសរាំងស៊ីន និងប្រទេសកម្ពុជា បានកំណត់ដោយមិនច្បាស់ លាស់"ព្រំដែនរបស់យើងត្រូវបានកំណត់ ដោយមិនច្បាស់លាស់ ឬមិនសូវច្បាស់ លាស់ ។ គឺមានតែពេលវេលា និងបន្ទាប់ពីយើងអាចចង់នូវទំនាក់ទំនងឱ្យបានខ្លះខ្លះ ចំពោះបញ្ហានេះទេ ទើបវាផ្តល់ឱ្យយើងកំណត់បានដោយច្បាស់លាស់ និងនៅក្នុង របៀបមួយដ៏ប្រាកដប្រជា នូវបញ្ហាព្រំដែនដ៏សំខាន់នេះ" <sup>(៣)</sup> ។

(១) / លិខិតចុះថ្ងៃទី៨ មករា ១៨៦៣ របស់ទេសាភិបាលកូសរាំងស៊ីនឡើទៅក្រសួងរដ្ឋទឹក ។ ឥណ្ឌូប៊ិន A 200 (1) ។  
 (២) / លិខិតរបស់លោកឧត្តមនាវីទោ សារណេរ (Charner) ចុះថ្ងៃទី២៩ ខែមេសា ឆ្នាំ ១៨៦១ ឡើទៅជូនក្រសួង រដ្ឋទឹក ។ ឥណ្ឌូប៊ិន A 30 (2) ។  
 (៣) / លិខិតរបស់លោកឧត្តមនាវីទ្រី de la Grandiere ចុះថ្ងៃទី២៧ ខែឧសភា ឆ្នាំ ១៨៦៣ ឡើទៅជូនក្រសួងរដ្ឋទឹក ។ ឥណ្ឌូប៊ិន A 30 (60) ។

ថ្ងៃច័ន្ទទាំងឡាយមិនច្បាស់លាស់ក៏ដោយ ក៏ឯកសារជាផ្លូវការទាំងឡាយនៅ ក្នុងសម័យនោះ បានផ្តល់ព័ត៌មានដល់យើងអំពីចំណុចទាំងឡាយដែលបានបញ្ចប់ ទឹកដីកូសាំងស៊ុន ហើយដែលបានចាប់ផ្តើមនូវទឹកដីនៃប្រទេសកម្ពុជា ។

**ក - នៅទិសភ្នំសាន**

ព្រំដែននៅក្នុងតំបន់នេះ បានកំណត់តាមផ្លូវថ្នល់ដែលត្រូវបានស្ថាបនាឡើង នៅ ក្នុងឆ្នាំ ១៨៦៨ ដែលបានតភ្ជាប់ តែ និញ ទៅបារ៉េ ដោយមានការវាងនៅឆ្ងាយរម្ងុត : "ខ្ញុំបានឲ្យគេធ្វើផ្លូវយុទ្ធសាស្ត្រ ដែលបត់តាមព្រំដែនរបស់យើងពី តែ និញ ទៅបារ៉េ ដើម្បីឲ្យកងទ័ពរបស់យើងអាចដឹកជញ្ជូន ពីចំណុចមួយទៅចំណុចមួយទៀត" (៤) ។ ឆ្ងាយជាងនេះទៅទៀត នៅក្នុងលិខិតដដែលនេះ ទេសាភិបាលឥណ្ឌូចិនបានបញ្ជាក់ថា "ដើម្បីឲ្យកងទ័ព របស់យើងទៅកាន់កន្លែងណាមួយបានឆាប់រហ័ស នៅក្នុងប្រទេស កម្ពុជា និងដើម្បីធ្វើចរាចរឲ្យបានងាយស្រួលនៅតាមព្រំដែនខាងជើងបំផុត នៃការ កាន់កាប់របស់យើងខ្ញុំ បានធ្វើឲ្យផ្លូវថ្នល់ពីព្រៃឥរទៅមីថ( Mytho) មានសភាព ល្អពេញលេញ ព្រមទាំងបានបង្កើតបញ្ចប់ផ្លូវថ្នល់ពីបារ៉េ ទៅតែនិញផងដែរ" ។

**ខ - នៅខាងជើងតែនិញ**

របាយការណ៍ទាំងឡាយរបស់លោកមេបញ្ជាការ Alleyron (៥) ស្តីអំពីឧទ្ទាមកម្ពុ ដែលបានបង្កឈាចល នៅក្នុងឆ្នាំ១៨៦៦ នៅតែនិញ តាមមេឧទ្ទាមកម្ពុជាឈ្មោះ ពោរកំបោ ( Pou-kombo) បានឲ្យយើងដឹងថា ស្ទើរតែទាំងអស់ ឬពុំទោះទេ គឺភូមិទាំង អស់ដែលស្ថិតនៅក្រោមចំណុះអាជ្ញាធរកម្ពុជា ។

**១ - ភូមិទាំងឡាយរបស់កម្ពុជា**

ភូមិទាំងឡាយរបស់កម្ពុជាដែលបាននិយាយនៅក្នុងរបាយការណ៍ទាំងនេះ គឺមានភូមិ :

១. អុំ បុក (Om Boc) "លោក (លោក de larclause) (៦) បានរកឃើញនៅឆ្ងាយ

(៤) / លិខិតរបស់ទេសាភិបាលកូសាំងស៊ុន ចុះថ្ងៃទី៣០ កញ្ញា ១៨៦៨ ធ្វើទៅត្រូវស្តីជើងទឹក ។ ឥណ្ឌូចិន A 20 (6) ។  
(៥) / របាយការណ៍ចុះថ្ងៃទី២២ មិថុនា និងថ្ងៃទី៥ កក្កដា ១៨៦៦ ធ្វើទៅនាយសេនាធិការ និងទៅឧត្តមនារីទេសា ភិបាលកូសាំងស៊ុន ។  
(៦) / អធិការទទួលបន្ទុកកិច្ចការប្រជាជនអន្តោត្រាម នៅតែនិញ ។

បន្តិចពីអុំបុក នៅរ៉ាបាវ (Rabao) (៧) នូវការបោះដំរី ជាសញ្ញាថា ជារបស់ពួកឧទ្ទាម ។ លោក de Larclause បានបំផ្លាញចោលនៅយប់ទី៣ ដល់យប់ទី៤ ។ នៅក្នុងឱកាស ដដែលនេះ លោកអាចចាប់បានជនកម្ពុជាចំនួន៤នាក់ នៅភូមិ អុំបុក ដោយបាន នាំមកជាមួយ ខ្លួននូវឈ្លើយសឹក ទៅតែនិញ នៅក្នុងថ្ងៃទី៤ " ។ (កកខ ប្រវត្តិសាស្ត្រ បានសរសេរថាខ្មែរក្រោកឡើងស៊ុននាំឲ្យបារាំងខឹងសម្បារក៏បែងចែកទឹកដីរដ្ឋកនោះទៅ ឲ្យអណ្តាម ទៅប្រហែលជាក្នុងនោះមានពោធិកំបោ ជាមេដឹកនាំ...?) ។

២. បាវ ស៊ុត ( Bao Sut) : "ថ្ងៃទី១១ ក្រោយពីបានដុតបំផ្លាញភូមិស្តុល ( Sdoll) គេ បានតម្រង់ទៅភូមិ បាវ ស៊ុត (៨) ជាភូមិមួយ ដែលល្អ ជានិរន្តរ៍ (Lou-Phan-San) មេអាទិករកម្ពុជាខាងប៉ះពោរដ៏សំខាន់ម្នាក់រស់នៅ" ។

៣. ស្រុកធាតុ (Srok Thiet) បាវ អារីក្ស (Bao-Arack) ស្រុក ហុំ ( Srok Hom) (៩) ។ "គេបានដឹងតាមរយៈកុលសម្ព័ន្ធចេង ( Cheng) ដែលនៅតែស្មោះត្រង់នឹងយើងនោះថា ពេលល្ងាចនៅតែនិញ ពួកឧទ្ទាមដែលបានចាកចេញពីត្រាវីយ៉ុង (Traviong) (១០) នៅ ពេលព្រឹកថ្ងៃទី១១ បានតម្រង់ទៅកាន់ស្រុកធាតុ បាវអារីក្ស និងស្រុកហុំ ដែលជាភូមិ របស់ លូ ខា ហុម ( Lou - Kha - Hòm) " (១១) ។

៤. វាំង ហា (Viang hà) (១២) "គេបានឈប់នៅភូមិកម្ពុជាឈ្មោះ វីយ៉ាង ហា ដែល ពួកឧទ្ទាមមួយរដ្ឋកបានរត់គេចខ្លួននៅជិតយើង" ។

៥. ត្រាត្រាវ (Tra - Trau) "យើងបានទៅដល់ត្រាត្រាវនៅវេលាម៉ោង៥ល្ងាច ។ ភូមិនេះ នៅតែមានប្រជាជនកម្ពុជាខ្លះកាន់កាប់ដែលពួកគេបានរត់គេចខ្លួននៅពេល ដែលយើងបានទៅដល់ជិតពួកគេ" (១៣) ។

(៧) / ឈ្មោះ រ៉ាប បោ (Rach Bau) នៅលើវីដងទី A - Rousseau (១៨៤៦) នៅខាងលិចតែនិញ ។  
(៨) / នៅលើវីដងទី ដែលបាននិយាយពីមុន ភូមិនេះសរសេរថា Bau Suc ។  
(៩) / នៅលើវីដងទី ដែលបាននិយាយពីមុន ឈ្មោះទាំងនេះ សរសេរថា : Soc . Thiet , Bau - A - Rach , Socom ។ ភូមិទាំងនេះស្ថិតនៅទិសពាយ័ព្យ នៃតែនិញ ។  
(១០) / នៅលើវីដងទី ដែលបាននិយាយពីមុន ត្រា វិន (Travon) ។  
(១១) / រដ្ឋមន្ត្រីត្រូវស្តីជើងកងទ័ពកម្ពុជាដែលស្ថិតនៅក្នុងចំណែកដាច់មុខ ( Cf:infra , note 17 ) ។  
(១២) / នៅលើវីដងទី ឈ្មោះនេះសរសេរថា Bau - Vang - hà ។  
(១៣) / គ្មានចុះនៅក្នុងវីដងទី ប៉ុន្តែត្រូវស្ថិតនៅខាងជើង កាដាក់ ។

៦°. តាដាក (Tadac) <sup>(១៤)</sup> "ថ្ងៃស្អែកឡើង នៅលើផ្លូវត្រាត្រាវ នៅភូមិតាដាកមាន ស្នាមរថយន្តជ្រៅៗជាច្រើនបើកកាត់ និងដែលយើងបានជួបប្រទះនោះបានបង្ហាញ យើងថា ក្បួនរថយន្តកម្ពុជា គឺមានច្រើនសន្ធិកសន្ធាប់និងបានធ្វើដំណើរទៅតាមទិស ដៅដូចយើងដែរ ។ តាដាក ត្រូវបានគេបោះបង់ចោល ប៉ុន្តែវាគ្រាន់តែស្ថិតនៅជិត យើងតែប៉ុណ្ណោះ ។ គឺជាកូមីដ៏មានសម្បត្តិមួយរបស់កម្ពុជា និងស្ថិតនៅលើដីទួល ដ៏តូចមួយដែលមានព្រៃនៅជាប់ពីខាង ។ យើងបានរកឃើញធនធានគ្រប់ប្រភេទទាំង អស់ហើយនៅពេលដែលម្នាក់ៗត្រូវបានផ្តល់ស្បៀងបរិបូណ៌ហើយនោះ ខ្ញុំបានដាក់ បញ្ហាឱ្យកាប់ដើមឈើដល់គល់ បំផ្លាញវប្បធម៌ទាំងឡាយ និងដុតបំផ្លាញខ្នងទាំង ឡាយ និងស្រូវដែលទុកបម្រុងដែលគេលាក់ទុកនៅក្នុងព្រៃ" ។

៧°. សេរ៉ុក - ថ្រាន (Seroc - Thran) <sup>(១៥)</sup> "យើងបានជួបដោយចៃដន្យនូវព្រឹទ្ធាចារ្យ ពិការម្នាក់ ដែលលាក់ខ្លួននៅក្នុងគម្ពោតព្រៃដែលនៅពេលនោះ យើងទទួលបាននូវ ព័ត៌មានដ៏ល្អប្រសើរ គឺ : លោកនោះបាននិយាយប្រាប់យើងថា កងទ័ពរបស់ពួក ឧទ្ទាមមិនបានឆ្លងកាត់ទាំងនៅត្រាត្រាវ ទាំងនៅតាដាកនោះទេ ប៉ុន្តែពួកគេបាន បញ្ជូនរបស់កងទ័ពទាំងឡាយឱ្យមកនាំប្រជាជនបោះបោរ ហើយដែលពួកគេបានស្នាក់ នៅភូមិ Seroc . Thran ដែលស្ថិតនៅលើទឹកដីកម្ពុជា..." ។

" Seroc - Thran គឺជាកូមីកម្ពុជាមួយ ដ៏ល្អឆើតឆាយ និងមានសម្បត្តិណាស់ទៀត ផងខ្លះទាំងឡាយបានបញ្ចេញឱ្យឃើញថា មានទ្រព្យសម្បត្តិគ្រប់គ្រាន់ដែលភាគ ច្រើនក្នុងនោះត្រូវបានប្រែក្លាយទៅជាជង្រកស្រូវ ។ ដូចជានៅតាដាកដែរ ខ្ញុំឱ្យគេ បំផ្លាញ និងដុតចោលទាំងអស់" ។

ប្រាកដហើយ របាយការណ៍ទាំងឡាយរបស់មេបញ្ជាការ Alleyron មិនបានរៀប រាប់ភូមិកម្ពុជាគ្រប់ទាំងអស់នោះទេ ។ របាយការណ៍នេះបានបង្ហាញតែភូមិទាំងឡាយ ដែលមានព្រឹត្តិការណ៍កើតឡើង ។ ប៉ុន្តែចើសិនជាគេនឹកដល់ផែនទីរបស់លោក

(១៤) / នៅលើផែនទី នៃវិទ្យាស្ថានភូមិសាស្ត្រជាតិខ្មែរ ១/៤០០.០០០ ឈ្មោះសរសេរថា តា ដាក (Tu-Dath) ជាកូមីមួយនៅខាងជើង ភៃនិញ ។  
 (១៥) / នៅលើផែនទីរបស់ A.Rousseau ឈ្មោះសរសេរថា ស្រុក - ត្រាញ់ (Srok Tranh) ជាកូមីមួយដែល រកឃើញនៅក្នុងទឹកដីព្រៃព្រម នៅជិតព្រំដែនប្រទេសកម្ពុជា ។

A.Rousseau ដែលបានរៀបចំនៅក្នុងឆ្នាំ ១៨៩៦ គឺថា ៣០ឆ្នាំ ក្រោយរបាយការណ៍ របស់មេបញ្ជាការ Allegron នោះ គេនឹងថាតំបន់នេះ មិនសូវមានមនុស្សរស់នៅ ច្រើនទេ និងមានតែភូមិបួនដប់ប៉ុណ្ណោះ ។

សូម្បីតែនៅក្នុងឆ្នាំ ១៩១០ ក៏ដោយ គឺថា ៤៤ឆ្នាំយូរក្រោយមកទៀត នៅភាគខាង ជើង ភៃ និញ គឺមានប្រជាជនរស់នៅដោយតិចតួច ។ នោះគឺជាអ្វីដែលយើងបានដឹង ជាកស្ថុតាងរបស់អធិការ Bougourd ដែលមាននៅក្នុងរបាយការណ៍របស់លោកលេខ ៦៣ រៀបរាប់ នៅក្នុងឆ្នាំ ១៩១០ ថា : "ខេត្ត ភៃ និញ មានវិសាលភាពធំធេង ប៉ុន្តែគេ ត្រូវតែចាត់ទុកថា ផ្នែកទាំងអស់ដែលស្ថិតនៅខាងជើងទីរួមខេត្ត គឺស្ទើរតែគ្មាន មនុស្សនៅ ។ ភូមិទាំង១០ ដែលមានព្រៃឈើផងនោះ នៅក្នុងតំបន់នេះ គឺមានឈ្មោះ នៅក្នុងបញ្ជីតែ ១១៦៤ ទាក់ប៉ុណ្ណោះ" <sup>(១៦)</sup> ។

របាយការណ៍របស់លោកមេបញ្ជាការ Alleyron បានសរសេរអំពីភូមិរបស់កម្ពុជា ជាង ១០ ដែលស្ថិតនៅខាងជើង ភៃ និញ ។ ជិតកន្លះសតវត្សរ៍ក្រោយមក លោក Bougourd បានផ្តល់នូវតួលេខដែល ។ ព័ត៌មានទាំងនេះបានបញ្ជាក់ឱ្យឃើញថា ត្រូវ ចំពោះនិរូបបទរបស់យើង ដែលនៅក្នុងនោះតំបន់ដែលស្ថិតនៅខាងជើងភៃ និញ គឺ មានតែប្រជាជនកម្ពុជារស់នៅ និងជាផ្នែករួមបញ្ចូល នៃទឹកដីកម្ពុជា ។ លើសពីនេះ ទៅទៀត វាមិនគ្រាន់តែមានប្រជាជនកម្ពុជារស់នៅប៉ុណ្ណោះទេ វាថែមទាំងមានអាជ្ញា ធរកម្ពុជាជាអ្នកអភិបាលទៀតផង ។

**៦ - អាជ្ញាធរ កម្ពុជា**

ខេត្តភៃ និញ ដែលបានឈ្មោះជាកម្ពុជាថា រោងដំរី (Rong Damrey) នោះគឺជា ទឹកដីរបស់រដ្ឋមួយ <sup>(១៧)</sup> ។ ការគ្រប់គ្រងរបស់ខេត្តនេះ ត្រូវបានប្រគល់ឱ្យរដ្ឋមន្ត្រីក្រសួង ដឹកជញ្ជូនមួយរូប ដែលមានឈ្មោះជាកម្ពុជាថា លោកក្រឡាហោម (Lok Cralahom) ។ លោកក្រឡាហោម <sup>(១៨)</sup> មាននិវេសនដ្ឋានរបស់លោកនៅក្នុងតំបន់នៃភូមិ ស្រុកធាតុ

(១៦) / ឥណ្ឌូប៊ិន D 1020 ។  
 (១៧) / រដ្ឋ ជាសាមីនីមួយៗ បានប្រគល់ការគ្រប់គ្រងទៅឱ្យខេត្តមួយចំនួនដែលរដ្ឋនោះបានទទួលនូវផលប្រទាន ។ រដ្ឋនោះបានគ្រប់គ្រងខេត្តទាំងនោះតាមរយៈអន្តរការី នៃរដ្ឋមន្ត្រីរបស់ខ្លួន ដែលមានបរិច្ចាគស្តីពីក ដូចគ្នា និងរដ្ឋមន្ត្រីរបស់ព្រះរាជា ។  
 (១៨) / នៅក្នុងរបាយការណ៍របស់មេបញ្ជាការ Alleyron ឈ្មោះសរសេរថា ខ្លួន ខា ហូម (Lon Kha Hóm) ។

បាវ អាវិក្យ ស្រុកហូម។ លោកក្រឡាហោម មានមន្ត្រីស្ថិតនៅក្រោមបញ្ជារបស់លោក គឺប្រធានមណ្ឌលរដ្ឋបាល ដែលមានឈ្មោះថា លោក ប៉ាន សាន (Lok Pan San) <sup>(១៩)</sup> ។ ប្រធានមណ្ឌលរដ្ឋបាលមួយនោះដែលមានលំនៅស្ថានរបស់ខ្លួននៅភូមិបាវស៊ុត (Bao - Sut) (Bao - Suc នៅលើផែនដីរបស់លោក A.Rousseau) គឺជាក្នុងដែនដីសំខាន់នៃ ការបះបោររបស់ពោរកំបោ ដែលបានដុះឡើងនៅ តែ និញ នៅក្នុងខែកក្កដា ឆ្នាំ១៨៦៦ "គឺវាមានពិតប្រាកដណាស់ គឺថាចាប់តាំងពីច្រើនខែមកហើយ ប្រជាជនកម្ពុជា នៃ កុលសម្ព័ន្ធ លូ ជាន សាន បានប្រមូលផ្តុំគ្នា នៅត្រាវីយ៉ុង" Travieng <sup>(២០)</sup> ។ គឺគាត់ នេះហើយដែលបានបញ្ជូនបេសកជននានាមកព្រៃនគរ ដើម្បីកំណត់ឲ្យពោរកំបោ រត់គេចខ្លួននៅថ្ងៃទី៤ខែឧសភា ឆ្នាំ ១៨៦៦ ចេញពីទីក្រុងនេះ ដែលគាត់ស្ថិតនៅក្នុង លំនៅស្ថាន ក្រោមការឃ្នាំមើល ។ គឺមនុស្សរបស់គាត់ និងមនុស្សរបស់លោក ក្រឡាហោម ដែលបានបង្កើតក្រុមមនុស្សដំបូង នៃកងទ័ពរបស់ពោរកំបោ : " នៅថ្ងៃ ទី៩ គេបានដឹង ជាវិជ្ជមានដោយការចូលមកវិញនៅភូមិចាម (Cham) <sup>(២១)</sup> នៃ ដុង តាអែសា (Dong Taè xà ) ថាក្រុមកម្ពុជា គឺជាផ្នែកមួយដ៏ធំ ដែលរួមមានមនុស្ស រស់ លូ ខា ហូម និង លូ ជាន សាន " <sup>(២២)</sup> ។

ដូច លោក ប៉ាន សាន (Lok Pan San) នៅបាវស៊ុតដែរ អ្នកផ្សេងៗទៀតដែល តំណាងឲ្យអាជ្ញាធរកម្ពុជា បាននៅក្រោមអំណាចលោកក្រឡាហោម : "នៅពេលដែល សំឡេងនៃការបះបោរត្រូវបានលេចឮនៅតែនិញនោះ លោកក្រឡាហោម មិនបាន សង្ស័យថា ពួកគេនៅទីបំផុត បានស្គាល់លោក De Larclause ដែលគាត់បានទទួលនូវ ការព្រមានដ៏ធ្ងន់ធ្ងរជាច្រើនលើកនោះទេ ។ រហូតដល់ពេលចុងក្រោយ លោក De Larclause ដែលមានទំនាក់ទំនងជាញឹកញាប់ជាមួយប្រធានកម្ពុជាទាំងអស់ ដែលជា ច្រើននាក់នៅក្នុងពួកគេទាំងនោះ មានការស្រឡាញ់លោកយ៉ាងជ្រាលជ្រៅហើយលោក បានរស់នៅ នៅក្នុងចំណោមពួកគេជាយូរមកហើយនេះ បានឃើញថាពួកគេមិនរឹង

រូសនិងចេះស្តាប់បង្គាប់នោះ បានរឿងថា ការនិយាយរៀបរាប់នេះ គឺជាការនិយាយ ពន្លឺស និងភូតភូក <sup>(២៣)</sup> ។

លោកក្រឡាហោម មានកម្លាំងកងទ័ពដ៏សំខាន់បង្អស់ ដើម្បីធានាអំណាចរបស់ខ្លួន នៅលើទឹកដីដែលខ្លួនទទួលបន្ទុក "ថ្ងៃទី៣ ខែមិថុនា លោក De Larclause បានសម្រេច ទៅធ្វើការបញ្ជាក់ដល់ទឹកដីខ្លួននូវព័ត៌មានទាំងឡាយ ដែលគេបានរាយការណ៍ជូនលោក និងប្រឹងប្រែងធ្វើឲ្យពួកគេគោរព ព្រមទាំងបានចាប់ប្រធានខ្លះ ដែលគេបានឲ្យការណ៍ ថា ជាមេដឹកនាំនៃចលនានេះ ។ លោកក្រឡាហោមបានស្នើឲ្យនាយទាហានដែលបញ្ជា បន្ទាយនៅ តែ និញ គឺលោកអនុសេនីយ៍ឯក Pinault ជាមួយនិងទាហានអមការពារ ចំនួន១៥នាក់ និងពលបាលត្រីម្នាក់ផង និងលោកបានបញ្ជូនបញ្ជាទៅមេកម្ពុជា គឺ លូ ខា ហូម ឲ្យដាក់នៅក្រោមកិច្ចការរបស់លោកនូវមនុស្សចំនួន ១៥០ នាក់ នៅក្នុង ចំណោមមនុស្សរបស់ខ្លួនដែលមានអាវុធ..." ។

ហេតុដូច្នេះឃើងឃើញថា ទឹកដីខេត្តតែ និញ នៅក្នុងឆ្នាំ ១៨៦៦ ស្ទើរតែរស់នៅ ដោយប្រជាជនកម្ពុជាទាំងស្រុង និងស្ថិតនៅក្រោមអំណាចអាជ្ញាធរ ដែលតំណាងឲ្យ រាជការកម្ពុជា ។

**គ - នៅខាងលិចប៉ុស្តិ៍ តែ និញ**

តំបន់ទាំងអស់ដែលស្ថិតនៅខាងលិចបន្ទាយ តែ និញ គឺជាផ្នែកនៃទឹកដីកម្ពុជា ។ ទន្លេវ៉ៃ គោ (Vai-co) ខាងកើតបូក៏ទន្លេវ៉ៃគោធំ <sup>(២៤)</sup> គឺជាទឹកដីរបស់ខ្មែរ ។ ដើម្បីឲ្យគេជឿ គេត្រូវតែនឹកដល់សក្ខីកម្មរបស់លោកឧត្តមនារី de la Grandière ទេសាភិបាលនៃ កូសាំងស៊ិន ដែលមានកាលបរិច្ឆេទនៅឆ្នាំ១៨៦៧ គឺថាពាណិជ្ជកម្មនៃការងារចោះគោលដី : "ខ្ញុំមិនចង់ និយាយអំពីការលេចឡើងថ្មីៗនៅលើប្រាំងទល់មុខទន្លេវ៉ៃគោធំ ដែលជា របស់ប្រទេសកម្ពុជានោះទេ ដែលមានគ្រួសារកម្ពុជាដ៏ច្រើនបង្អស់ ដែលបានគេចខ្លួន នៅចំពោះមុខពោរកំបោ" <sup>(២៥)</sup> ។

(១៩) / មេបញ្ជា Alleyron សរសេរថា លូ ជាន សាន ។  
 (២០) / របាយការណ៍ថ្ងៃទី២២ ខែមិថុនា ១៨៦៦ របស់មេបញ្ជាការ Alleyron ។  
 (២១) / ចាម (Cham) ជាសម្ព័ន្ធហ្នាភិរបស់ម៉ាវេញ ដែលត្រូវបានគេចាត់ទុកដូចជាប្រជាជនកម្ពុជាមាន សញ្ជាតិកម្ពុជា ។  
 (២២) / របាយការណ៍ដែលបាននិយាយពីមុន ។

(២៣) / របាយការណ៍ដែលបាននិយាយពីមុន ។  
 (២៤) / ទន្លេវ៉ៃគោខាងកើតបានឃ្លោះថា ទន្លេវ៉ៃគោធំ (de Lanessan វេល្លូប៊ិន បារាំង បរិវេស ១៨៨៩ ) ។  
 (២៥) / លិខិតរបស់ទេសាភិបាលកូសាំងស៊ិនចុះថ្ងៃទី២៨ មិថុនា ១៨៦៧ ផ្ញើទៅរដ្ឋមន្ត្រីក្រសួងដីធ្លីទឹកដីកសិកម្ម



ម្យ៉ាងទៀតគឺនៅលើ ប្រាំដទៃនៃវីគោខាងកើត ដែលព្រះកែវហ្វា (Prea Keofa) (ឬព្រះមហាក្សត្រទី២) <sup>(២៦)</sup> ត្រូវបានថ្វាយអំណាចជាមេបញ្ជាការនៃខេត្តបាភ្នំ "ខ្ញុំបានគាំពារព្រះកែវហ្វា នៅក្នុងអំឡុងការចូលកាន់កាប់របស់ព្រះអង្គជាមេបញ្ជាការនៅលើ ត្រើយនៃទន្លេវីគោធំ ដោយទាហានខ្លះរបស់យើងដែលស្ថិតនៅ ហ្គោ-ហ្វាយ (Go-Huai) ដែលនៅទីនោះព្រះអង្គបានរុលទៅមុខនៅក្នុងខេត្តបាភ្នំ <sup>(២៧)</sup> ។

ព័ត៌មានដែលបានរាយការណ៍ខាងលើនេះ បានឲ្យយើងដឹងថា តំបន់ដែលស្ថិតនៅ ខាងលិច ខាងជើង នៃបន្ទាយតែ និញ និងនៅទិសឦសាន នៃផ្លូវទីមួយដែលបានស្ថាបនាឡើងនៅក្នុងឆ្នាំ ១៨៦៨ ដើម្បីតភ្ជាប់ពី តែ និញ ទៅបារ៉ា គឺជាផ្នែកនៃទឹកដីកម្ពុជា ។ ព័ត៌មានទាំងនេះត្រូវបានបញ្ជាក់ដោយអធិការទទួលបន្ទុកប្រជាជនអន្តោគ្រាម នៅតែ និញ ដែលជាតំណាងម្នាក់នៃរាជការកូសាំងស៊ិន នៅក្នុងគណៈកម្មការកម្រិតព្រំដែន ដែលបានរួមប្រជុំក្រោយមក (cf.infra) ។ គាត់បានសរសេរនៅក្នុងឆ្នាំ ១៨៧២ គឺពីរ ឆ្នាំ ក្រោយការងារបោះគោលដី : "គេមិនត្រូវភ្លេចថា ប្រទេសនេះ គឺជារបស់ កម្ពុជារហូតដល់រៀនហ្វា" <sup>(២៨)</sup> ។

**ផ្នែកទី II  
ការរៀបចំ**

**ក - គោលបំណង នៃការបោះគោលដី**

ក្នុងការសម្រេចនូវការកម្រិតនិងការបោះគោលដីនៃព្រំដែននៅក្នុងតំបន់នេះ ទេសាភិបាលកូសាំងស៊ិន បានបន្តអនុវត្តនូវគោលបំណងមួយខាងបែបបទរដ្ឋបាល គឺ លោកចង់ជួយសម្រួលដល់ការទារពន្ធដារ និងរារាំងកុំឲ្យអ្នកស្រុកនិយាយព្រមគ្នាថា ជាអាណិកជននៅកូសាំងស៊ិនដង និងជាប្រជារាស្ត្ររបស់ព្រះមហាក្សត្រនៃប្រទេស កម្ពុជាផង : "ព្រំដែនកូសាំងស៊ិន និងព្រំដែនកម្ពុជា ស្ថិតនៅទិសខាងលិចនៃការត្រួត

(២៦) / អនាគតព្រះមហាក្សត្រ ស៊ីសុវត្ថិ ។  
(២៧) / លិខិតរបស់ទេសាភិបាលកូសាំងស៊ិនចុះថ្ងៃទី ២៨ មិថុនា ១៨៦៧ ដែលបាននិយាយពីមុន ។  
(២៨) / លិខិតរបស់អធិការ Rheinard ធ្វើទៅនាយកក្រសួងមហាផ្ទៃ ចុះថ្ងៃទី ២៣ ខែមីនា ១៨៧២ ។

ពិនិត្យរបស់តែនិញ របស់ តាន អាន គឺមានការគូសមិនសូវល្អ ។ នៅក្នុងពេលនេះ ខ្ញុំ សូមធ្វើការកម្រិតតាមធម្មជាតិ ទន្ទឹមនឹងការរៀបចំផលប្រយោជន៍របស់ប្រទេស កម្ពុជា និងផលប្រយោជន៍របស់យើង ដែលអាចផ្តល់ដល់ព្រំដែននេះនូវភាពមិនប្រ ប្រួលមួយដែលមិនដែលមាន និងដើម្បីរារាំង កុំឲ្យអ្នកភូមិខ្លះនិយាយភាសាបារាំង នៅ ពេលដែលមន្ត្រីរបស់ព្រះមហាក្សត្រទៅទារពន្ធដារពីពួកគេ និងកុំឲ្យនិយាយភាសាខ្មែរ នៅពេលដែលយើងទៅទារពន្ធដារ ពីពួកគេ ។ វាបានបណ្តាលឲ្យកាលៈទេសៈនេះ មានការច្របូកច្របល់ខ្លះដែលគួរតែបញ្ឈប់កុំឲ្យមានដូច្នោះ" <sup>(២៩)</sup> ។

**១ - សំណើរបស់អធិការ តាន អាន និងត្រាង បាង**

នៅមុនការងារបោះគោលដីនេះ ទេសាភិបាលកូសាំងស៊ិន បានស្នើសុំដល់អធិការ ពានាក់ឲ្យសិក្សាអំពីកំនួសព្រំដែន និងឲ្យដាក់ជូនគាត់ពិនិត្យនូវសេចក្តីស្នើរបស់ពួកគេ។ អធិការទាំងពានាក់ គឺលោក ដឺ បាស្តារ (de bastard) លោក ឡាប៊ូស៊ីយ៉ែរ (Labussière) និងលោក បេណ្វ័ស (Benoist) ដាក់ជូននូវសេចក្តីស្នើនេះដែលគេ សង្ឃេបបានដូចតទៅនេះ :

**១ - អធិការកិច្ចនៅ តាន អាន**

"លោកអធិការ នៅ តាន អាន បានវាយតម្លៃថា ព្រំដែនបច្ចុប្បន្ន គឺឥតខ្ចោះ ពីព្រោះថា ព្រំដែននេះត្រូវបានកំណត់តាមលក្ខណៈភូមិសាស្ត្រតាម Rach Cai Co នៅ មាត់ពាមដែលនៅទីនោះ" គេបានដាក់ ប៉ុស្តិ៍ត្រួតពិនិត្យថ្មីមួយនៅ Hung Nguyen <sup>(៣០)</sup> ។

**២ - អធិការកិច្ចនៅ ត្រាង បាង**

លោកអធិការ នៅត្រាយ បាង បានប្រកាសថា ទឹកដីរបស់ប្រទេសកម្ពុជាបានលូត ទៅមុខយ៉ាងរីវែង ឆ្ពោះទៅទិសខាងត្បូងរវាង ម៉ុក ហ្វា (Moc Hoa) និងយ៉ាយ ហ្វា (Gai-Hoa ) ។ បន្ទាប់ពីការស្នើរបស់លោក "ប្រកបដោយលក្ខណៈភូមិសាស្ត្រនោះមក ព្រំដែនអាចត្រូវបានកំណត់ តាម ហ្វាយ មី (Goai Mi) (R.Bao) ចាប់តាំងពី វីយ៉ាម (Viam) នៃ Cai . Co រហូតដល់ដីចុងក្រោយ នៃឃុំនិងភូមិ ឡុង ខាញ (Long - Khanh) ។

(២៩) / លិខិតរបស់ទេសាភិបាលកូសាំងស៊ិនចុះថ្ងៃទី ១៩ កក្កដា ១៨៦៩ ធ្វើទៅរដ្ឋមន្ត្រីក្រសួងដីធ្លីកាលបរិច្ឆេទ A - 20 (៩) ។  
(៣០) / របាយការណ៍របស់អធិការទាំងពានាក់ ភ្ជាប់ជាមួយលិខិតរបស់នាយកនៃក្រសួងមហាផ្ទៃចុះថ្ងៃទី ៦ ខែកញ្ញា ១៨៦៩ ធ្វើទៅជូនទេសាភិបាលកូសាំងស៊ិន ។

ព្រំដែនថ្មីនេះព័ទ្ធជុំវិញតំបន់ព្រៃ ដែលព័ទ្ធជុំវិញខ្ពង់រាបតូចៗ ដែលខ័ណ្ឌទឹកនៃទន្លេវិ  
គោទាំងពីរ ដែលរស់នៅដោយប្រជាជនកម្ពុជាសុទ្ធសាធ" ។

តើចំណែកនៃទឹកដីកម្ពុជា ណាដែលលោកអធិការ Labussière បានស្នើបញ្ចូលទៅ  
ក្នុងកូសាំងស៊ុន ? ទឹកដីនោះបង្កើតបាននូវចំណែកដីដែលគេដាក់ឈ្មោះ នៅពេល  
បច្ចុប្បន្ននេះថា "ចំពុះទា" ពីព្រោះដីនេះវាដូចចំពុះនៃសត្វទា ដែលលយទៅក្នុងទឹកដី  
រឿងណាមួយ ។ ចំណែកនេះរួមមានទឹកដីនៃស្រុក ស្វាយទាប ហើយនិងទឹកដីនៃប៉ុស្តិ៍រដ្ឋ  
បាលនៅកំពង់រោទិ ។

ព្រំដែនត្រូវបានកំណត់ដោយខ្សែទឹកនៃទន្លេ រ៉ាប បូ (Rach Bau) និងខ្សែបន្ទាត់មួយ  
ដែលបន្តយ៉ាងវែងតម្រង់ឆ្ពោះទៅរហូតដល់ (ស្រុក) កំពង់ចម្នុង ។

**៣ - អធិការកិច្ចនៅ តៃ និញ**

លោកអធិការនៅ តៃ និញ បានផ្តល់ព័ត៌មានដូចតទៅនេះ នៅតំបន់ដែលលោក  
ចាប់អារម្មណ៍ "ពួកអណ្តាម ដែលជាអ្នកធ្វើសញ្ជ័យ និងពួកទាហានជើងទឹក បានធ្វើ  
ដំណើរតាមផ្លូវទឹកព្រែកនៅតាមរន្ធទាំងឡាយដែលពួកគេបានបង្កើតឡើង ដោយបាន  
ដេញប្រាសប្រជាជនកម្ពុជាឲ្យមកនៅក្នុងទឹកដីខាងក្នុង ។ គឺនៅក្នុងផ្នែកនៃទឹកដីកូសាំង  
ស៊ុន បារាំងនេះផងដែរ ដែលប្រជាជនមានសភាពច្របូកច្របល់ ។ សង្កាត់ជនជាតិ  
អណ្តាមដែលស្ថិតនៅតាមរន្ធនៃព្រែកមួយបានទាមទារនូវផ្នែកនៃទឹកដីព្រៃរបស់ខ្លួន  
ដែលពួកគេសម្តែងរបស់កម្ពុជានៅព័ទ្ធជុំវិញ ហើយពួកគេសម្តែងទាំងនេះក៏បានធ្វើ  
ការតវ៉ាម្តងម្កាលដែរនោះ ។

**ដូច្នេះលោកបានស្នើថា :**

ក/- ចាប់ពីព្រំដែន Gia - Hoa ទៅដល់ Cai - Cay ដោយគ្មានព្រែកដឹកនោះផ្លូវថ្នល់  
ធំពី Baplan ( Bos - Pleang បុសភ្លៀង) ទៅស្ពានតាហាញ់ (Spian - Tahanh) (ស្ពាន  
ឈើធ្លុងព្រែក Cai - Cay) ត្រូវបានគេជ្រើសរើសធ្វើជាខ្សែកំណត់ព្រំដែន ។

ខ/- គេបានធ្វើដំណើរតាមដងព្រែក Cai-Cay រហូតដល់Ngaba (កំពង់តាសាង) ។  
តាមយោបល់របស់លោកអធិការរូបនេះ គឺថា " ទឹកដីកូសាំងស៊ុន នឹងបាត់បង់ទឹកដី នៃឃុំ  
Long Phu នៅខាងលើស្ពាន-តាហាញ់ " (កំពង់បាត្រាស - បាក់ (Kompong-Batras-Bac)

នៅក្នុងឃុំពាមមេត្រី) ប៉ុន្តែដូចទៅវិញ កូសាំងស៊ុន បានចំណេញនូវដី បរិព័ទ្ធកូមិ  
(enclave) នៃ Xverat នៅជិត Bing - Cu ស្រុក Nang - Hin និងស្រុកដទៃខ្លះទៀត នៅតាម  
បណ្តោយព្រែក Cai - Cay ។

គ/- បន្ទាប់មកទៀត គំនូសព្រំដែន នឹងបន្តគូសតាមជ្រលងដីព្រៃនៃ Cai-Bac រហូតដល់  
Bengo (កំពង់មានជ័យ) ដែលនៅទីនោះគេឃើញមានភូមិភូមិចុងក្រោយ របស់អណ្តាម ។

ដូច្នេះ កូសាំងស៊ុន នឹងបាត់បង់ "ត្រើយខាងស្តាំនៃ Cai - Bac ដែលឃុំអណ្តាមទាមទារ  
ចង់បានកាន់កាប់នូវព្រៃទាំងឡាយ" ។

ឃ/- ឆ្ពោះទៅទិសខាងជើង គេត្រូវតែដកចេញរហូតដល់រូបបញ្ចូលនូវតំបន់ដែល  
មានពួក Mois រស់នៅ : "ឆ្ពោះទៅទិសខាងជើងដែលយើងត្រូវតែស្ថិតនៅដោយមាន  
ទំនាក់ទំនងជាមួយប្រជាជន Mois ដែលដៃទាំងពីរនៃស្ទឹង ព្រៃនគរ បានហូរ ដោយ  
បញ្ចៀងឆ្ពោះទៅទិសខាងត្បូង ហើយដែលមានផលវិបាកដោយមិនអាចកម្រិតព្រំដែន  
តាមលក្ខណៈភូមិសាស្ត្របាននោះ យើងត្រូវរើសយកព្រំដែនដោយការសន្មត ឧទា-  
ហរណ៍ខ្សែស្របដែលកាត់តាម Bengo និង ស្ពានចាម ជាស្ពានធម្មជាតិ ធ្លុងកាត់ ព្រែក  
R.Lamac ( Xamat នៅលើដែនទី) ជាដែនធ្លុងនៃ Cai . Bac " ។ អធិការតៃ និញ បាន  
ទាយទុកជាមុនថា នៅទីនោះនឹងមានវិវាទកម្មភាពព្រោះថា ប្រហែលជាតំបន់មួយដែល  
មានតែប្រជាជនកម្ពុជារស់នៅ និងគ្មានប្រជាជនអណ្តាមណាម្នាក់រស់នៅឡើយ :  
"ជាពិសេសវានឹងមានការទាស់ទែងគ្នានៅទីនោះ" ។

ប៉ុន្តែនៅក្នុងការទូទាត់នូវការលំបាកទាំងនេះ គេត្រូវតែយកជ័យជំនះលើកូសាំងស៊ុន  
ដែលបានចំណេញនូវទឹកដីដ៏ធំទូលាយ ដែលជាទឹកដីរបស់កម្ពុជា "ដូច្នេះយើងនឹង  
បញ្ចូលនូវសាសន៍ទាំងឡាយ នៃខេត្តកម្ពុជា នៅ Cho - Ba - Den ( Chong-Badèn) នូវ  
អតិភូនៅក្នុងចំណុះជើង និងពួកកុលសម្ព័ន្ធតាមូន (Tamoun) នៅ Nga Vu និងនៅ Cheman  
ហើយជាពិសេសយើងនឹងស្ថិតនៅទាក់ទងជាមួយពួកកុលសម្ព័ន្ធនៃMois" ។

**គ - ការវិភាគអំពីសេចក្តីស្នើទាំងនេះ**

គេត្រូវតែពិនិត្យ ដែលនៅក្នុងនោះ សេចក្តីស្នើទាំងនេះត្រូវបានធ្វើឡើង ។ ការ  
បាត់បង់ដែលគ្របសង្កត់នោះ ហាក់ដូចជាបានផ្តល់អត្ថប្រយោជន៍ដល់កូសាំងស៊ុន នៅ

មុនអ្វីៗទាំងអស់ ។

អធិការនៅត្រាងចាង ហេតុអ្វីបានជាលោក ស្នើកាត់ចេញពីប្រទេសកម្ពុជានូវទឹកដីទាំងអស់ ដែលបច្ចុប្បន្នកាន់កាប់ដោយស្រុកស្វាយទាប (ខេត្តស្វាយរៀង) ថ្វីបើលោកបានទទួលស្គាល់ហើយថា ទឹកដីនេះមានតែប្រជាជនកម្ពុជារស់នៅក៏ដោយនោះ ?

អធិការនៅ តែ និញ លោកចង់បញ្ជូនទៅក្នុងកូសាំងស៊ិន នូវទឹកដីទាំងអស់ដែលមានភូមិអណ្តាមតិចសោះ ហើយទោះបីជាទឹកដីនេះមិនមានប្រជាជនអណ្តាមរស់នៅក៏ដោយចុះ គឺជាកម្មវត្ថុនៃក្តីប្រាថ្នាចង់បានរបស់ពួកអណ្តាមដែរ ។

ក្តីកង្វល់ទី២ របស់អធិការនៅតែនិញ គឺត្រូវពង្រីកទៅទិសខាងជើងថែមទៀតតាមដែលអាចធ្វើបាន ដើម្បីលើកព្រំដែនឲ្យទៅឆ្ងាយពីព្រៃនគរ និងដើម្បីពង្រឹងនូវសន្តិសុខរបស់ខ្លួន។

កាត់តម្រង់ទិសដៅរហូតដល់បញ្ចូលពួកកុលសម្ព័ន្ធ សៀង ដែលពួកគេបានផ្តល់នូវការគាំទ្រ និងការជួយដីច្រើនសន្លឹកដល់មេឧទ្ទាម ពោរកំបោ ទៅក្នុងឆ្នាំ ១៨៦៦ ។

ព្រំដែនដែលបានស្នើ មិនមែនជាព្រំដែនដែលលោកទេសាភិបាលកូសាំងស៊ិន បានឲ្យយោបល់នោះឡើយ នោះគឺការកម្រិតព្រំដែន ដើម្បីជួយសម្រួលក្នុងការទាញពន្ធដារ ។ វាបានតម្រង់ទិស នៅរកគោលបំណងមួយផ្សេងទៀត នោះគឺការពង្រីកឲ្យកាន់តែធំនូវទឹកដីកូសាំងស៊ិន និង ដើម្បីធានាឲ្យទឹកដីនេះមានសន្តិសុខជាអតិបរមា ។

នៅពេលដែលគេនិយាយអំពីការសម្រួល នៃបញ្ហានេះដែលនៅក្នុងនោះពួកអណ្តាមបានធ្វើប្រតិបត្តិការ ដោយរំលោភ និងបានផ្សាយអំពីការទាមទារចង់បាននូវទឹកដីកម្ពុជានោះ គេបានដឹងនូវការលំបាកទាំងអស់ដែលនឹងត្រូវធ្លាក់មកលើប្រជាជនកម្ពុជា ការរៀបចំអធិការទាំងឡាយតែងតែត្រូវបានត្រៀមទុកមុនជាស្រេច ដើម្បីទទួលរ៉ាប់រងការទាមទាររបស់វៀតណាម ។ សូមនិយាយនៅទីនេះថែមទៀត អំពីយោបល់របស់អ្នកគ្រប់គ្រងម្នាក់នៅក្នុងសម័យអាណានិគម ” ដោយបានទទួលការលើកទឹកចិត្ត ដោយប៉ុស្តិ៍តូចៗដែលឥតប្រយោជន៍នៅ Thai - Binh . Hung Nguyen (គឺជាប៉ុស្តិ៍ដែលកាន់កាប់ដោយពួកអណ្តាម) នោះ ពួកអណ្តាមដែលបានមកបោះទីតាំងនៅលើទឹកដីកម្ពុជា បានធ្វើឲ្យកើតឡើងនូវការលំបាកទាំងឡាយរវាងអ្នកមានមុខមាត់របស់ពួកគេ និងអាជ្ញាធរកម្ពុជា ។ បន្ទាប់មកបើសិនជាពួកគេមិនឈ្នះនោះ ពួកគេក៏

ស្រែកថា ពួកគេមានការឈឺចាប់ខ្លាំងណាស់ និងបានទាមទារឲ្យភ្ជាប់ទឹកដីរបស់ពួកគេទៅកូសាំងស៊ិន ។ ពួកគេបានដឹងថា បំណងប្រាថ្នាដែលបានសម្តែងចេញ ដោយពួកគេគឺដើម្បីគេចផុតពីការអាក់អន់ចិត្ត នៅក្រោមម្លប់នៃទង់ជាតិរបស់យើង តែបានបញ្ជើចបញ្ជើដល់យើង និងជាការឆន់ចោក ដើម្បីព្យាយាមគេចចេញពីភាពយុត្តិធម៌មួយដែលពួកគេបានយល់ព្រមទាំងនៅលើទឹកដីកម្ពុជានោះ ” ។

សេចក្តីស្នើទាំងឡាយរបស់អធិការនៅ តាន អាន, ត្រាង ចាង និងតែ និញ ដែលគាំទ្រដោយនាយកក្រសួងមហាផ្ទៃ នៃទេសាភិបាលឥណ្ឌូចិន ត្រូវបានដាក់ជូនទៅលោកទេសាភិបាល ពិនិត្យហើយដែលលោកបានយល់ព្រមនោះ ។ ពេលនោះ គេបានស្នើទៅព្រះមហាក្សត្រនៃប្រទេសកម្ពុជា ដើម្បីចាត់តាំងតំណាងឲ្យចូលរួមនៅក្នុងគណៈកម្មការចម្រុះមួយ ដើម្បីកម្រិតព្រំដែន ។

**ផ្នែកទី III**

**ដំណាក់កាលទីមួយនៃការងារបោះគោលដី**

**១ - ការងាររបស់គណៈកម្មការ**

គណៈកម្មការចម្រុះដែលមានអធិការ បីនាក់ <sup>(៣១)</sup> និងបេសកជនទាំងឡាយរបស់ព្រះមហាក្សត្រ នៃប្រទេសកម្ពុជាបានចាប់ផ្តើមបំពេញការងាររបស់ខ្លួននៅដើមឆ្នាំ ១៨៧០ ។ ប៉ុន្តែការកិច្ចនៃគណៈកម្មការនេះ គឺមិនសូវកំណត់អំពីកំទូលព្រំដែន ជាងការដាក់គោលព្រំដែន នៅតាមបណ្តោយព្រំដែន ដែលស្នើឡើង ដោយអធិការទាំង ៣នាក់ នេះទេ និងត្រូវបានយល់ព្រមដោយទេសាភិបាល គឺ : "នៅខាងជើង ព្រំដែនដែលបានយល់ព្រមនោះ គឺខ្សែស្របនៅចម្ងាយ ៦២ គ.ម ខាងជើងតែ និញ (ដែនទីបានដាក់ ស្ពាន ចាម ដោយខុសនៅលើខ្សែស្របនេះ ស្ពាន នេះស្ថិតនៅចម្ងាយ ២៩ គ.ម ទៅទិសខាងត្បូងឆ្ងាយ )" <sup>(៣២)</sup> ។

(៣១) / អធិការទទួលបន្ទុកកិច្ចការដ្ឋានត្រាង ទៅតែនិញ ហោក Benoist ត្រូវបានផ្លាស់ប្តូរ និងត្រូវបានដាក់ជំនួស ដោយលោកអធិការ Rheinart ។  
(៣២) / របាយការណ៍របស់អធិការ : Rheinart Labussière , de Bastard ។

គណៈកម្មការនេះបានធ្វើដំណើរតម្រង់ទៅទន្លេជ្រៅ (Tonlé - Chru) ជាភាសាខ្មែរ គឺទន្លេជ្រៅ ដៃខាងកើត នៃស្ទឹងព្រែនគរ ជាចំណុចខ្ពស់បំផុត នៃព្រំដែនដែលបានយល់ ព្រមដោយទេសាភិបាល ។ គណៈកម្មការបានឡើងតាមទន្លេជ្រៅ រហូតដល់ខ្សែស្រប ដែលបានចង្អុលបង្ហាញ ហើយចេញពីនោះគណៈកម្មការបានរុលទៅទិសខាងលិច" ដោយចេញពីផ្លូវថ្នល់ដែលបានដើរ និងដោយដាំរូបបង្ហាញបង្ហាញពីចន្លោះមួយទៅ ចន្លោះមួយ" (៣៣) ។

ថ្ងៃទីមួយ ការទទួលស្គាល់ព្រំដែន ត្រូវបានធ្វើឡើង ដោយពួកអធិការទាំង៣នាក់តែ ប៉ុណ្ណោះ ចំណែកខាងភាគិកម្ពុជាវិញ ពួកគេបានផ្ទៀងផ្ទាត់ គឺ "ខាងកម្ពុជាបានធ្វើដំណើរ រុលទៅមុខដោយយឺតៗដោយពុំមានអ្នកនាំផ្លូវនោះ ពួកយើងក៏បានផ្ទៀងផ្ទាត់ទៅ" ។ ពួកអធិការទាំង៣នាក់ បានទៅដល់ចំណុចដែលពួកគេបានស្វែងរក ប៉ុន្តែពួកគេត្រូវរង់ ចាំខាងភាគិកម្ពុជារហូតដល់ ២៤ម៉ោង ។

លុះដល់ថ្ងៃទី២ ពួកគេមានអ្នកនាំផ្លូវ គឺអ្នកនាំផ្លូវជាជនជាតិកម្ពុជា ។ ប៉ុន្តែពួកគេ ជាអ្នកនាំផ្លូវទាំងនេះ ប្រហែលជានៅក្នុងក្តីកង្វល់ចង់សន្សំសំចៃទឹកដីជាតិរបស់ខ្លួន ពួក គេបាននាំទៅរកផ្លូវមួយដែលស្ថិតនៅចម្ងាយពី ៦ ទៅ ៨ គ.ម នៅខាងត្បូងខ្សែស្រប ដែលបានកំណត់ : "អ្នកនាំផ្លូវរបស់យើងបានចាប់ផ្តើមឲ្យយើងចុះដើរ តាមផ្លូវចម្ងាយ ពី ៦ ទៅ ៨ គ.ម នៅពីក្រោយខ្សែស្រប ដែលត្រូវធ្វើតាម" (៣៤) ។ ជាការប៉ុនប៉ង ដោយឥតប្រយោជន៍ ពួកអធិការដែលមានផែនទី នៅក្នុងដៃបានយកចេញមកពិនិត្យ ហើយពួកអ្នកនាំផ្លូវបាន "ប្រកាសនៅពេលនោះថា យើងត្រូវរកផ្លូវថ្នល់មួយនៅពេល ខាងមុខនេះ ដែលអាចនាំយើងទៅរកទិសដៅទីមួយរបស់យើង" ។

តំបន់ដែលបានធ្វើដំណើរទៅ គឺក្រឡាដំណាស់ "មានជនជាតិភាគតិចស្បៀងរស់នៅ (៣៥) និងប្រជាជនកម្ពុជា ដែលជាងពាក់កណ្តាលជាមនុស្សព្រៃរស់នៅ" ។ គឺជាទឹកដី មួយដែលបានយកចេញពីប្រទេសកម្ពុជា គឺពុំមានប្រជាជនអណ្តាមម្នាក់ឡើយ ។

(៣៣) / របាយការណ៍ដែលបាននិយាយពីមុនរួចហើយ ។  
(៣៤) / ដូចគ្នា ។  
(៣៥) / កុលសម្ព័ន្ធត្រី នៅក្រោមចំណុះអាជ្ញាធរ នៃព្រះមហាក្សត្រកម្ពុជា ។

នៅទីបញ្ចប់ គេបានទៅដល់និគម បែន ជ្រូម (Ben Chrum) (៣៦) ដែលគ្រប់គ្រង ដោយមន្ត្រីកម្ពុជាម្នាក់ដែលមានគោរមណ៍ថា ស្នង (Snang) ភូល្យុយ ចៅហ្វាយខេត្ត កម្ពុជានៅស៊ីធរ និងដែលបានទទួលការតែងតាំងជាមេ (Me) "ឆ្ងាយទៅទៀត យើង បានទៅដល់ទឹកដីរបស់សេណុង (Senong) (Snang) (៣៧) មន្ត្រីឋានៈទាបម្នាក់ដែល តែងតាំងដោយ ភូ (Phu) (៣៨) នៅស៊ីធរ" (៣៩) ។

ដោយសារនិគមកម្ពុជាទាំងនេះមានធនធាននោះ ពួកអធិការបារាំងក៏បានបញ្ជូល ទៅក្នុងទឹកដីកូសាំងស៊ីន ។ ស្នងមេយល់ថា មានគ្រោះថ្នាក់លោកក៏បានព្យាយាមទិញ គ្រប់បែបយ៉ាង ដើម្បីសង្គ្រោះទឹកដីដែលលោកទទួលបន្ទុក "ស្នងមេភ័យខ្លាចថា ប្រទេសរបស់ខ្លួននឹងត្រូវធ្លាក់ទៅនៅក្រោមការត្រួតត្រារបស់យើងនោះ គាត់ក៏បាន ផ្តល់អនុសាសន៍ដល់អ្នកនាំផ្លូវឲ្យយើងដើរពីទូ វាលតាមទិសខាងត្បូងដោយទុកវាល នេះឲ្យប្រជាជនកម្ពុជា" (៤០) ។

ប៉ុន្តែមធ្យោបាយដែលប្រើដោយស្នងមេ គឺឥតបានការពីព្រោះថា ពួកអធិការ បារាំងបានបដិសេធបោះបង់ចោលនូវបំណងរបស់ពួកគេ "ដើម្បីកាន់កាប់នូវភូមិខ្លះ នៅតាមព្រំដែនដែលមានប្រយោជន៍យ៉ាងខ្លាំងសម្រាប់យើង និងដើម្បីភាពសុខសាន្ត របស់ប្រទេស" ។ ជាដំបូងពួកគេចង់សម្រុះសម្រួលស្នងមេឲ្យធ្វើតាមគំនិតរបស់ពួក គេ ដោយវិធីទន់ភ្លន់ ប៉ុន្តែពួកគេមិនបានសម្រេចតាមបំណងរបស់ពួកគេឡើយ : "យើងចង់ឲ្យមានការព្រមព្រៀងគ្នាជាមួយស្នងមេ និងទាមទារកាន់កាប់កម្មសិទ្ធិ បានជ្រី (Ban Chrum) ប៉ុន្តែគាត់នៅខាងក្រោយឆ្ងាយណាស់ ជាមួយនឹងរបេសកជន របស់ព្រះមហាក្សត្រ គាត់បានអញ្ជើញពួកគេឲ្យយប់នៅកន្លែងរបស់គាត់" ។

ពួកអធិការ បានសម្រេចថាយក បានជ្រី ឲ្យទាល់តែបាន "យើងបានសម្រេចដាក់ ព្រំដែនទៅខាងជើង បានជ្រី" ពេលនោះស្នងមេ បានបញ្ជូញប្រតិកម្មដោយខ្លាំងក្លា

(៣៦) / នៅក្នុងរបាយការណ៍ ឈ្មោះនេះសរសេរថា បានជ្រូម (Ban-Chrum) ។ ការខុសគ្នានេះគឺបណ្តាលមកពី អធិការបារាំងបានចម្លងខុស ។  
(៣៧) / ជារដែលគេហៅនៅក្នុងអតីតរដ្ឋការកម្ពុជា គឺភូល្យុយខេត្ត ។  
(៣៨) / ឈ្មោះអណ្តាម ដែលមានន័យថា ជាប្រធាននៃមណ្ឌលរដ្ឋបាលមួយ ។  
(៣៩) / របាយការណ៍ដែលបានរៀបរាប់ពីមុន ។  
(៤០) / របាយការណ៍ដែលបានរៀបរាប់ពីមុន ។

ប្រធាននិងការរំលោភនេះ "សេណុងមេ ដែលក្តៅក្រហាយ ដោយឃើញគេដកហូត នូវអ្វីដែលគាត់ចាត់ទុកថា ជាទ្រព្យសម្បត្តិរបស់ខ្លួននោះ មុនដំបូងបានបដិសេធមិន ព្រមជូនយើងទេ និងថែមទាំងមិនព្រមផ្តល់មនុស្សដែលយើងត្រូវការនោះឡើយ ។ ពួកអធិការត្រូវប្រើការគម្រាម ដើម្បីឱ្យគាត់ផ្តល់ឱ្យ "យើងបានគម្រាម ដើម្បីឱ្យគេ ចាប់យុំគាត់ បើសិនជាគាត់នៅតែតស៊ូយូរទៅទៀតនោះ នៅទីបញ្ចប់គាត់ក៏បានចុះ ចាញ់ ប៉ុន្តែនៅព្យាយាមបំភាន់យើងទៀត ដោយបានបែងចែកពីរផ្លូវដើរ ដើម្បីដើរព័ទ្ធ ភូមិទាំងឡាយ និងទុកឱ្យមើលលែង ឃើញតែម្តង" ។

នៅទីបញ្ចប់ គណៈកម្មការ បានទៅដល់ និគមស្រុកត្រាញ់ (Srok Tranh) ជា មណ្ឌលរដ្ឋបាលរបស់កម្ពុជាមួយទៀត ។ និគមស្រុកនេះត្រូវបានបញ្ចូលទៅក្នុងសំណុំ ស៊ុន ព្រោះថា "វាមានភាពសំខាន់យ៉ាងច្រើន ដោយមាននៅតាមព្រំដែន នូវភូមិ ដែលបន្តគ្នា និងរូបរមន្តនោះ" ។

ទីបញ្ចប់ គេបានទៅដល់ Cai Bach (Cai Bat នៅលើដែនទី) ។ ចាប់តាំងពីនោះ មកវត្តមាននៃប្រជាជនកម្ពុជា គឺមិនមានប្រយោជន៍អ្វីឡើយ ពីព្រោះថា ព្រំដែនដែល ត្រូវធ្វើតទៅទៀត ដូចដែលត្រូវបានកម្រិត ជាឯកតាកាតិ ដោយគណៈប្រតិភូចារាំង នោះ ខ្សែផ្លូវទឹកទាំងពីរ (Cai - Back និង Cai-Cay) ដែលពួកអធិការទទួលបន្ទុកលើក ទៅដាក់រហូតដល់តាសាង (Tasang) គេបានសម្រេចថា ផ្លូវទឹកទាំងពីរនេះ គឺជារបស់ កូសាំងស៊ុន ។

ចាប់ពីតាសាងទៅ ពួកអធិការ ដោយយល់ថា កូសាំងស៊ុន "ត្រូវបានប្រគល់ឱ្យនូវ ទឹកដី រវាង Cai - Bach និង Cai - Cay នោះ បានសម្រេចថា ព្រំដែនដែលបត់តាម បន្ទាត់ត្រង់ដោយសំដៅត្រង់ពីតាសាង ទៅប៉ុស្តិ៍ Hung - Nguyen នោះ ដូច្នេះបានរាប់ បញ្ចូលទៅក្នុងទឹកដីកូសាំងស៊ុន នូវទឹកដីកម្ពុជា ដែលគេឱ្យឈ្មោះថា "ចំពុះទា" ។

ចាប់ពីចំពុះទានេះទៅ "ព្រំដែនបានទៅតាម Cai - Cay រហូតដល់និគមCantoបន្ទាប់ មក Rach - Hiep - An រហូតទៅដល់ Rach - Tra - Du " ។ ប៉ុន្តែគេបានសម្រេចថា ព្រែកដឹកទាំងពីរនេះ ដូចព្រែកដឹកពីរពីមុនដែរ គឺជារបស់កូសាំងស៊ុន ។ "ចំពោះព្រែក ដឹកទាំងពីរនេះ យើងជឿថា ត្រូវតែចែងនៅក្នុង ១- សំខាន់ដូចគ្នា និង Cai-Cay និង

Cai-Bach ដែរគឺថា ផ្លូវទឹកទាំងនេះ គឺជារបស់ចារាំង ហើយពុំមានទិស្នាក់ការគយណា មួយ ឬក៏ឡើយនៃសាទណាមួយអាចត្រូវបានបង្កើតឡើង ដោយគ្មានការអនុញ្ញាតពីរដ្ឋា ភិបាលចារាំងនោះទេ" ។

**២ - ការពិនិត្យព្រំដែនដែលបានបង្កើតឡើង**

**ក/- ការចាត់បង់ខាងកម្ពុជា**

នៅក្នុងសេចក្តីស្នើសុំដែលធ្វើឡើងដោយលោកអធិការនៅតែនិញ គឺលោក Benoist ព្រំដែនខាងជើងនៃកូសាំងស៊ុន បានដើរតាមខ្សែស្របដោយកាត់តាម Bengo (ឈ្មោះ កម្ពុជា គឺកំពង់មានជ័យ) ។ ព្រំដែនដែលបានស្នើឡើងរួចហើយ តាមយោបល់ផ្ទាល់ របស់អធិការ Benoist បានព័ទ្ធជុំវិញជនជាតិភាគតិច Mois នៃខេត្តកម្ពុជាទៅ Chong-Ba - Den និងពួកកុលសម្ព័ន្ធ Tamoun នៅ Nga - Vu និង Chemna ។ ប៉ុន្តែព្រំដែនដែល បានសម្រេចធ្វើរួចហើយនៅលើដី បានឆ្លងកាត់ទៅទិសខាងជើងកាន់តែខ្លាំងថែមទៀត ចេញពីខ្សែស្របនេះ ។ ដូច្នេះការចាត់បង់ខាងកម្ពុជាមានលក្ខណៈសំខាន់ណាស់ ។

តើការចាត់បង់ខាងទឹកដីរបស់កម្ពុជាមានអ្វីខ្លះ ? ការចាត់បង់នេះមានដូចតទៅ :

- នៅទិសឦសាន តំបន់ដីសំខាន់មួយដែលរាប់បញ្ចូលរវាងបន្ទាយ តែ និញ និង ស្ទឹងព្រៃគរ ហើយដែលមាន "តែភូមិរស់នៅដោយជនជាតិស្បៀង និងប្រជាជន កម្ពុជា" ។

- នៅទិសខាងជើង ដីដីធំទូលាយមួយ ដែលមានផ្លូវទឹកខាងលើ នៃទន្លេវីកោ ខាង កើតនិងដីដែលស្ថិតនៅតាមមាត់ទន្លេទាំងពីរនេះ ។

- នៅទិសខាងលិច តំបន់ទាំងអស់ដែលបង្កើតបានជា "ចំពុះទា" ។

**ខ/- មូលហេតុនៃការចាត់បង់នេះ**

យើងបានបញ្ជាក់រួចហើយអំពីក្តីកង្វល់របស់អាជ្ញាធរ កូសាំងស៊ុន ដែលធ្វើជាអធិបតី ក្នុងការកម្រិតនូវព្រំដែននេះ (Cf. Supra) នោះគឺជាជលប្រយោជន៍របស់អាណានិគម ដែលត្រូវមាន "ភូមិមួយចំនួនដែលចាប់អារម្មណ៍ធ្វើឱ្យមានសភាពស្ងប់ស្ងាត់របស់ ប្រទេស ហើយដែលមានជលប្រយោជន៍យ៉ាងខ្លាំងសម្រាប់ប៉ូលីសយើង គឺថា ដើម្បី ជួយសម្រួលដំណើរទស្សនាការនានាដោយប្រើប្រាស់ធ្វើជាស្នូល" និងដើម្បីស្ថិតនៅ



ក្នុងទំនាក់ទំនងជាមួយពួកកុលសម្ព័ន្ធត្រី គឺពួកស្បៀង និងម៉ែយ (Mois) ។

ប៉ុន្តែនៅក្នុងអំឡុងពេលធ្វើប្រតិបត្តិការនេះ ពួកស្នងការចារាំងបានធ្វើការពិនិត្យ ពិចារណាទុកក្នុងមួយទៀត គឺផលប្រយោជន៍ខាងសេដ្ឋកិច្ច ។ ពួកគេមិនអាចតស៊ូចំពោះ បំណងនៃការដាក់បញ្ចូលជាឧបសម្ព័ន្ធនៅឲ្យកូសាំងស៊ីននូវទឹកដីមួយដែលមានភោគ ទ្រព្យ និងមានជីវជាតិដូច្នោះបានទេ គឺ "នៅថ្ងៃមួយនៅទន្លេចាម នៅទិសខាងលិច ប្រទេសចេះតែរាបទៅ។ ចំនួនអ្នករស់ខាងទាំងឡាយបានថយចុះ ព្រៃមានលក្ខណៈល្អ បំផុត គេបានឃើញដើមឈើធំៗ ប៉ុន្តែមិនសូវមានសារសំខាន់គួរឲ្យចាប់អារម្មណ៍ទេ។ ការស្ថិតនៅឆ្ងាយពីទន្លេដែលអាចបណ្តែតក្បួនបាននោះ បានបណ្តាលឲ្យការធ្វើអាជីវ កម្មជួបការលំបាកយ៉ាងខ្លាំង ។ ខាងនេះបន្តិចខាងនោះបន្តិច គេបានជួបប្រទះនូវដី ក្រហមដូចគ្នា <sup>(៤១)</sup> ដូចនៅបារ៉េ ភាពមានជីវជាតិ នៃដី គឺមិនគួរឲ្យជឿបានឡើយ នៅ បែនឌ្រឹម (Ben-Chrum) និងស្រុកត្រាញ ដ៏មានលក្ខណៈទាប" ។ គេបានភ្ជាប់តំបន់ នេះទៅកូសាំងស៊ីន ថ្វីបើតំបន់នេះជាប់សមុទ្រហើយ ដែលមានតែប្រជាជនកម្ពុជា រស់នៅក៏ដោយ ។ (ប្រទេសដែលមានប្រជាជនតិច និងមានប្រជាជនកម្ពុជាខ្លះៗបាន រស់នៅនិងសុទ្ធតែជាកសិករ) និងគ្រប់គ្រងដោយមន្ត្រីទាំងឡាយដែលបញ្ជូនទៅពី ភ្នំពេញមិនបានស្គាល់ប្រទេសនិងព្រំដែនពាក់ព័ន្ធមានផ្សេងៗ ចំពោះមន្ត្រីរបស់ប្រទេស ខ្លួនផ្ទាល់" ។ ដូច្នេះវាមិនមែនជាការកំណត់ព្រំដែន ប៉ុន្តែគឺជាការកាត់ទឹកដីទោះបីជា មានការតវ៉ាខ្លាំងក្លា ពីអាជ្ញាធរកម្ពុជាក៏ដោយ ការបាត់ទឹកដី ដែលអាចសម្រេចបាន តែដោយសារការប្រើប្រាស់នូវការគំរាមចាប់ឃុំខ្លួនតែប៉ុណ្ណោះ ។

**៣ - តួនាទីរបស់ស្នងការកម្ពុជា**

**ក/- ការលុបចោលរបស់ពួកគេ**

នៅក្នុងអំឡុងបំពេញការងារកម្រិតព្រំដែន រវាងទេត្តពោធិសាត់ បាត់ដំបង ដែល បានអនុវត្តធ្វើឡើង នៅដើមឆ្នាំ ១៨៦៨ ដោយអនុវត្តទៅតាមសន្ធិសញ្ញា ចារាំង-សៀម ចុះថ្ងៃទី១៥ ខែកក្កដា ឆ្នាំ ១៨៦៧ លោកអនុសេនីយ៍ឯក Laurent ដែលបានចូល រួមនៅខាងផ្នែកគណៈប្រតិភូកម្ពុជាបានពិនិត្យឃើញថា គណៈប្រតិភូកម្ពុជា "មិនដឹង

(៤១) / ដីក្រហម រក្សាចេញពីអំពូលភ្នំភ្នំ មានជីវជាតិបំផុត និងត្រូវបំផុតចំពោះដំណាំកៅស៊ូ ។

នូវបញ្ហាទាំងអស់ដែលគេត្រូវធ្វើនោះទេ និងចំពោះការស្គាល់ព្រំដែន ខ្ញុំមិនដឹងថា តើ ពួកគេអាចដឹងដែរឬទេនោះ" ។ នៅចំពោះមុខអាកប្បកិរិយានេះ លោកអនុសេនីយ៍ឯក Laurent ត្រូវ "ដើរតួធ្វើជាអាជ្ញាកណ្តាល" ដើម្បីធ្វើជា "អ្នកជួយការពារនិងជាទីប្រឹក្សា" ។

អាកប្បកិរិយាដូចគ្នានេះ បានប្រតិបត្តិតាមម្តងទៀត នៅឆ្នាំ ១៨៧០ នៅខាងរាជ គណៈប្រតិភូ ដែលបានចាត់តាំងឡើង ដើម្បីចូលរួមនៅក្នុងគណៈកម្មការចោះគោលដី រវាងកូសាំងស៊ីន និងកម្ពុជា ។ ពួកអធិការទាំងឡាយ បានរាយការណ៍ថា "ដោយពួក គេ (ស្នងការកម្ពុជា) ហាក់ដូចជាមិនយល់នូវអ្វីដែលពួកគេត្រូវធ្វើនោះ យើងត្រូវ ពន្យល់ពួកគេ អំពីគោលបំណង នៃបេសកកម្មរបស់ពួកគេ" ។

ភាពល្ងង់ខ្លៅរបស់គណៈប្រតិភូកម្ពុជានេះ បណ្តាលឲ្យមានផលវិបាកដ៏ធ្ងន់ធ្ងរ ។ នៅឆ្នាំ ១៨៧០ សភាពការណ៍មិនដូចគ្នា ទាល់តែសោះនឹងឆ្នាំ ១៨៦៧ ។ ការពិតនៅ ក្នុងពេលកម្រិតព្រំដែនជាមួយសៀម គណៈប្រតិភូចារាំង បានតាំងខ្លួនធ្វើជា "អ្នកការ ពារ" ហើយដូច្នោះអាចជៀសវាងបាននូវផលវិបាកដែលធ្វើឲ្យខូចដល់អត្ថប្រយោជន៍នៃ ប្រទេសកម្ពុជាដែលចារាំងមានបេសកកម្ម ដើម្បីការពារនូវផលប្រយោជន៍ទាំងនេះ ។ ប៉ុន្តែនៅក្នុងឆ្នាំ ១៨៧០ ពួកអធិការចារាំង មិនបានដើរតួដូចជាលោកអនុសេនីយ៍ឯក Laurent ទៀតទេ ។ ពួកគេមិនបានកាន់ជើងប្រទេសកម្ពុជាទេ ប៉ុន្តែជួយទៅវិញពួកគេ បានការពារផលប្រយោជន៍របស់កូសាំងស៊ីន ដែលជាខេត្តរបស់ចារាំង នៅចំពោះមុខ ប្រទេសកម្ពុជាដែលជាប្រទេសស្ថិតនៅក្រោមការការពាររបស់ពួកគេនោះ ។ វាជា អំពើមនុស្សជាតិបំផុត និងធម្មតាបំផុត ដែលពួកអធិការចារាំង បានការពារបុព្វហេតុ របស់មាតុភូមិរបស់ពួកគេនោះ ។ ប៉ុន្តែវាអភ័ព្វណាស់ដែលប្រទេសកម្ពុជា ត្រូវបាន តំណាងដោយអ្នកដែលគ្មានសមត្ថភាព ដែលលើកនេះពួកគេត្រូវពិភាក្សាជា មួយអ្នកតំណាងខាងចារាំង ដែលមានសមត្ថភាព បើពុំទោះទេ គឺអសមត្ថភាពជាន់ពួក អ្នកដែលបានការពារកាលពីពីរឆ្នាំមុននេះទៅទៀត ។ ដូច្នេះគេអាចយល់អំពីតួនាទី ដ៏តិចតួចដែលពួកគេបានអនុវត្តនៅក្នុងគណៈកម្មការនេះ ។

**១/- ការនិយាយដោះសាររបស់ពួកគេ**

ប៉ុន្តែថាតើនេះគឺជាកំហុសមួយរបស់ភាគីកម្ពុជាឬ? យើងមិន(បានគិត)ដូច្នោះទេ។

ពីព្រោះគេមានអារម្មណ៍អំពីភាពទន់ខ្សោយរបស់គេ អំពីអសមត្ថភាពរបស់គេ ដើម្បី  
 ការពារប្រឆាំងនឹងអ្នកដឹកនាំរបស់ខ្លួនដែលខ្លួនបានទទួលយកអាណាព្យាបាលចារាំង ។  
 អាណាព្យាបាលនេះបានរួមបញ្ចូលនូវអំណាចឱ្យអ្នកការពារនូវករណីយកិច្ច ដើម្បី  
 ការពារអ្នកនៅក្រោមការការពាររបស់ខ្លួន ។ នេះគឺជាហេតុផលរបស់ស្ថាប័ននេះផង  
 ដែរ ។ ចេញពីគំនិតនេះវាហាក់ដូចជាមិនអាចទទួលយកបានទេ ដែលអ្នកការពារអាច  
 ផ្លៀតឱកាស នៃភាពល្ងង់ខ្លៅនេះ ឬក៏ភាពទន់ខ្សោយនេះ ដើម្បីប្រព្រឹត្តនូវអំពើទាំងឡាយ  
 ដែលនាំឱ្យខូចប្រយោជន៍ដល់ប្រទេសដែលស្ថិតនៅក្រោមការឧបត្ថម្ភការពាររបស់ខ្លួន។

កាតព្វកិច្ចនេះ គឺគ្មានអ្វីក្រៅពីបែបបទនៃសីលធម៌នោះទេ គឺវាប្រកបដោយ គតិយុត្ត  
 ។ ចំពោះការងារបោះគោលដីទាំងនេះ វាជាការគួរឱ្យសង្ស័យខ្លាំងណាស់ ដែល  
 ពួកស្នងការចារាំងបានអនុញ្ញាតឱ្យស្នងការកម្ពុជា ដែលជាអ្នកនៅក្រោមការការពារ  
 របស់ពួកគេបញ្ជូននូវការទាមទារណាមួយក៏ដោយ ។ គូនាទីរបស់ស្នងការកម្ពុជាទាំង  
 នេះ ហាក់ដូចជាបានទប់កុំឱ្យផ្តល់នូវអ្នកនាំផ្លូវ និងឱ្យបង្ក្រាបនូវការទាមទារទាំងឡាយ  
 របស់ពួកមន្ត្រីក្នុងស្រុក និងអ្នកស្រុកកម្ពុជា ដើម្បីអនុញ្ញាតឱ្យគណៈកម្មការដាំបង្កោល ដី  
 គឺ "ពួកគេត្រូវដូនយើង ដើម្បីដោះស្រាយជាមួយយើងនូវបញ្ហាលំបាកទាំងអស់ ដែល  
 នឹងអាចកើតមាន" (៤៦) ។ ដូច្នេះផ្ទុយពីការធ្វើការ ដើម្បីការពារដល់ប្រយោជន៍របស់  
 ប្រទេសខ្លួនពួកគេ ត្រូវបង្ខំឱ្យមុខងាររបស់ពួកគេ ដោយសុខចិត្តនៅស្ងៀមមិននិយាយ  
 អ្វីចំពោះការទាមទារស្រេចច្បាប់របស់ជនរួមជាតិរបស់ខ្លួន ។ ហេតុដូច្នេះហើយ បានជា  
 គេបង្ខំឱ្យពួកគេប្រព្រឹត្តទៅលើស្នងមេ គឺ "ដូច... ព្រះរាជបេសកជន មិនអាចមានមូល  
 ហេតុនោះយើង (ស្នងមេ) បានគំរាម ដើម្បីឱ្យគេចាប់ខ្លួនលោក..." ។

ផលប្រយោជន៍ដ៏តិចតួច ដែលប្រតិកម្មកម្ពុជា ត្រូវទទួលបានចំពោះយុទ្ធនាការនេះ  
 តើពិតជាមានដើមកំណើត ពីភាពល្ងង់ខ្លៅនេះឬ ? និរូបបទនេះ វាមិនមែនពិត  
 ប្រាកដណាស់នោះទេ។ បញ្ហាមួយទៀត គឺអាចទៅរួចហើយ យើងឈរនៅលើមូលដ្ឋាន  
 នៃរបាយការណ៍របស់លោក អធិការ Rheinart (៤៧) ដើម្បីឱ្យគេជឿថា ជាការពិតបាន ។

(៤៦) / របាយការណ៍របស់អធិការទាំងឡាយ ដែលបានរៀបរាប់មកហើយ ។  
 (៤៧) / លិខិតរបស់លោកអធិការ Rheinart នៅភ្នំ ឱញ ចុះថ្ងៃទី ២៣ ខែមីនា ឆ្នាំ ១៨៧២ ធ្វើទៅជូននាយក  
 នៃក្រសួងមហាផ្ទៃ ។

ការលាក់លៀមនេះ ចេញមកពីសភាពការណ៍របស់ប្រទេសដែលស្ថិតនៅក្រោមការ  
 ការពារ ដែលមានដៃគូជាអ្នកការពាររបស់ពួកគេនោះឯង ។ មនោសញ្ចេតនាដែល  
 គ្មានអានុភាពនេះបានជំរុញឱ្យពួកគេដែលយកចិត្តទុកដាក់ក្នុងការងារនេះស្ទើរតែ  
 ទាំងស្រុង គឺ "ដោយមិនទទួលបាននូវសេចក្តី ពេញចិត្តនោះ ពួកគេ (មន្ត្រីកម្ពុជា)  
 នឹងស្ថិតនៅដូចជាអ្នកមើលធម្មតាតែប៉ុណ្ណោះ គូនាទីដែលមិនសូវមានប្រយោជន៍" (៤៨)  
 ។ ព្រោះហេតុនោះហើយបានជានៅថ្ងៃដំបូងពួកគេត្រូវស្ថិតនៅឆ្ងាយពីពួក  
 អធិការចារាំង ហើយដែលពួកគេបានទៅជួបវិញ នៅក្នុងរយៈពេល២៤ម៉ោងក្រោយ  
 មក ។ នៅបាង-ជ្រូម (Bang Chrum) ពួកគេបានឈប់នៅកន្លែងស្នងមេទុកឱ្យពួក  
 ស្នងការចារាំងទៅតែពួកគេទៅ ។ ដូចគ្នានេះដែរ ចំពោះព្រំដែនដែលនៅសល់  
 ពួកគេផ្លាស់ប្តូរកន្លែងដោយឡែក "យើងបានហៅមកវិញនូវបេសកជនរបស់ព្រះ  
 មហាក្សត្រ ដែលពួកគេត្រូវតែជួបយើងជាប់ជាប្រចាំ" ។ នៅ Cai-Bach ពួកគេត្រូវ  
 បានឱ្យត្រឡប់ទៅវិញបានន័យថា "វត្តមានរបស់កម្ពុជាទៅដល់ Cai - Cay ខាងលើ  
 បានក្លាយទៅជាឥតប្រយោជន៍នៅលើព្រំដែនដែលត្រូវដើរតាមផ្លូវទឹកទាំងពីរ ដោយ  
 ពួកគេបានធ្វើដំណើរតាមផ្លូវដី ក្នុងពេលដែលពួកយើងគួរជែនទី នៃព្រែកដឹក  
 ទាំងពីរ" ។

**៤ - ឥរិយាបថរបស់ព្រះមហាក្សត្រ  
 ក/- ការតវ៉ា**

ព្រះមហាក្សត្រ ត្រូវបានផ្តល់ការប្រកាសភាពអាសន្នស្តីពីការកាត់ទឹកដីនៅខាង តែ  
 និញ ដោយស្នងមេ ដែលបានផ្ញើថ្វាយព្រះអង្គនូវពាក្យបណ្តឹងមួយច្បាប់ (៤៩) ។ ព្រះ  
 អង្គមានការរំជួលព្រះរាជហឫទ័យពន់ពេក ។ ហើយការរំជួលព្រះរាជហឫទ័យរបស់ព្រះ  
 អង្គកាន់តែខ្លាំងថែមទៀតនោះ គឺនៅពេលដែលរដ្ឋាភិបាលកូសាំងស៊ិន បានបង្ហាញ  
 ដល់ព្រះអង្គនូវដែនទីមួយដែលមានរាប់បញ្ចូលនៅក្នុងដែនទីនេះ នូវបរិព័ទ្ធកូមិ  
 (enclave) របស់កម្ពុជាដីវែងដែលកាន់កាប់ ដោយប្រទេសដែលមាននៅចន្លោះទន្លេ

(៤៨) / លិខិតរបស់លោកអធិការ Rheinart នៅភ្នំ ឱញ ចុះថ្ងៃទី ២៣ ខែមីនា ឆ្នាំ ១៨៧២ ធ្វើទៅជូននាយក  
 នៃក្រសួងមហាផ្ទៃ ។  
 (៤៩) / របាយការណ៍របស់អធិការទាំងឡាយ ដែលបាននិយាយពីមុន ។

វិភោទាំងពីរ" ។ ការពិតគំនូសព្រំដែនដែលភ្ជាប់ តាសាង (Ta Sang) ចំណុចមួយ ដែលស្ថិតនៅលើ Cai - Cay <sup>(៤៦)</sup> នៅ Hung - Nguyen ប៉ុស្តិ៍ដែលស្ថិតនៅទីប្រសព្វមុខ នៃ Cai-Cai <sup>(៤៧)</sup> ជាមួយវិភោទាំងលិច ដោយបានដកចេញពីប្រទេសកម្ពុជា នូវខេត្ត ធំៗពីរគឺ "យើងបានដកចេញពីព្រះមហាក្សត្រនូវខេត្តរំដួល និងខេត្តស្វាយទាប ព្រះអង្គបានសម្គាល់ឃើញថា ការងារនេះគឺចប់ហើយ ហើយព្រះអង្គក៏បានតវ៉ា" <sup>(៤៨)</sup> ។ ដូច្នេះព្រះមហាក្សត្រ ក៏បានបញ្ជូនពួកមន្ត្រីទៅកាន់ព្រៃគរ ដើម្បីដាក់បង្ហាញនូវការ តវ៉ារបស់ព្រះអង្គ ។ ការតវ៉ានេះមិនគ្រាន់តែនិយាយអំពីកូមិបរិព័ទ្ធ ដែលមាននៅ ចន្លោះទន្លេវិភោប៉ុណ្ណោះទេ ប៉ុន្តែក៏នៅមណ្ឌល តែ និញ ទាំងមូលផងដែរ <sup>(៤៩)</sup> ។ ទឹកដី នេះ គឺជាការសំអាងផ្ទាល់របស់លោកអធិការ Rheinart ចំពោះកម្ពុជានៅមុនពេល ដែលប្រតិបត្តិការ បោះគោលដី ត្រូវបានប្រព្រឹត្តធ្វើឡើង : "គេមិនត្រូវភ្លេចទេថា ប្រទេសនេះ គឺជា ប្រទេសខ្មែរ រហូតដល់ចៀនហ្វា (Bien hoa) ។ បើសិនជាពួកមន្ត្រី បានធ្វើតាមការងារនោះ ពួកគេនឹងអាចធ្វើបានតែបញ្ហាមួយប៉ុណ្ណោះ នោះគឺការតវ៉ា កាន់កាប់ទន្លេវិភោ និងបន្ទាប់មកទៀត គឺស្ទឹងព្រៃគរ" <sup>(៥០)</sup> ។

**១/- លទ្ធផលនៃការតវ៉ារបស់ព្រះអង្គ**

តើលទ្ធផលនៃព្រះរាជតម្រិះតវ៉ា បានអ្វីខ្លះ ? គឺបានទទួលនូវការពេញចិត្តដោយ ផ្នែក ។ រដ្ឋាភិបាលកូសាំងស៊ិន បានយល់ព្រមតែប្រគល់ព្រំដែនពីតាសាង ទៅ Hung - Nguyen "ព្រំដែនទៅទិសខាងលិច នឹងត្រូវបានកែប្រែ : ការងារត្រូវបានទុកជា មោឃៈ បង្គោលដីត្រូវបានដកយកចេញ" <sup>(៥០)</sup> ប៉ុន្តែគេបានរក្សាទុកនូវបង្គោលដែល មាននៅចន្លោះទន្លេជ្រៅ និងតាសាង ។

**៥ - សេចក្តីសម្រេចចុះថ្ងៃទី៩ ខែកក្កដា ១៨៧០ (ឧបសម្ព័ន្ធ៥) (ទំព័រ ២៣៤)**

ដើម្បីអាចរក្សាទុកការបោះគោលដី ដែលបានធ្វើឡើង នៅផ្នែកខាងជើងនោះ នាយកនៃក្រសួងមហាផ្ទៃនៃរដ្ឋាភិបាលកូសាំងស៊ិន លោក Vial និងអធិការ Rheinart

(៤៦) / ផ្លូវទឹកវិវិទ្យសត្វ មួយគីឡូម៉ែត្រ វិភោ ខាងកើត មួយទៀតគឺវិភោ ខាងលិច ។  
 (៤៧) / លិខិតរបស់លោកអធិការ Rheinart ចុះថ្ងៃទី២៣ មីនា ១៨៧២ ដែលបាននិយាយរួចហើយ ។  
 (៤៨) / ដូចគ្នា ។  
 (៤៩) / លិខិតរបស់លោកអធិការ Rheinart ចុះថ្ងៃទី២៣ មីនា ១៨៧២ ដែលបាននិយាយមកហើយ ។  
 (៥០) / ដូចគ្នា ។

បានយកព្រមគ្នានៅក្នុងនាមនៃទេសាភិបាលកូសាំងស៊ិន នូវសេចក្តីសម្រេចមួយ គឺ សេចក្តីសម្រេចចុះថ្ងៃទី៩ ខែកក្កដា ឆ្នាំ ១៨៧០ ដែលពួកគេបានដាក់ ច្បាយសុំសេចក្តី យល់ព្រមពីព្រះមហាក្សត្រកម្ពុជា និងពីទេសាភិបាល កូសាំងស៊ិន ។

1- តាមសេចក្តីនេះ ត្រូវបានរក្សាទុកការបោះគោលដី ដែលបានធ្វើឡើងនៅចន្លោះ ទន្លេជ្រៅ និង តាសាង (បង្គោលលេខ១១ ដល់លេខ ១៦) : "ព្រំដែនបានស្ថិតនៅ ដដែលដូចដែលគេបានគូស ដោយគ្មានការផ្លាស់ប្តូរណាមួយឡើយ ចាប់តាំងពី បង្គោលលេខ១១ (នៅមាត់ពាមនៃពាមព្រាន) រហូតដល់បង្គោលលេខ ១៦ (នៅ តាសាងនៅលើ Cai - Cay)" ។

ដូច្នេះគំនូសព្រំដែននេះ បានទុកឲ្យកូសាំងស៊ិននូវដីកម្ពុជានៅតែ និញ ទាំងអស់ ជាពិសេសតំបន់ដែលមានភោគទ្រព្យ នៅបឹងជ្រៃ ស្រុកត្រាញ់ ចុងបាដែង (Chong-Ba- Den) ដែលអធិការ Rheinart បានទទួលស្គាល់ថា ជាផ្នែកនៃទឹកដីរបស់កម្ពុជា និង ទន្លេវិភោខាងកើតដែលពង្រាយមក លោកឧត្តមនារី de la Grandière ទេសា ភិបាលកូសាំងស៊ិន បានប្រកាសដោយជាក់លាក់ថា ជាទឹកដីរបស់ប្រទេសកម្ពុជា ។

ដើម្បីបង្ហាញភស្តុតាង នៃការកាត់ទឹកដី ដែលបានធ្វើឡើង ថ្វីបើមានការតវ៉ាពី អដ្ឋាធរក្នុងស្រុក និងពីព្រះមហាក្សត្រក្តី ក៏គេបានច្រើនថា "ទឹកដីនេះមាននៅចន្លោះ Cai-Bach និងCai - Cay ដែលជាផ្នែកនៃទឹកដីបារាំង (ហើយដែលផលទុនប្រចាំឆ្នាំមាន ចំនួនប្រហែល១០០០ហ្វ្រង់)នឹងត្រូវបានយល់ព្រមឲ្យប្រទេសកម្ពុជាដើម្បីជាការសង ទូទាត់ចំពោះផ្ទះប្រហែល ៤៨៦ ខ្នង ដែលបង្កើតបានទៅជាភូមិទាំងឡាយដែលស្ថិត នៅឯស្រុកត្រាំង (Srok Trang)និងបឹងជ្រៃ"។ ដូច្នេះនិកមដីធំទូលាយនិងមានជីវជាតិ ពីររបស់កម្ពុជានោះតាមគេអះអាងថា ត្រូវបានប្តូរជាមួយនឹងដីមួយដុំតូចនិងក្រគោន អ្នកស្រុករស់នៅដែលពួកអធិការបានទុកដាក់ដោយរំលោភថាជា "ទឹកដីបារាំង" តាមហេតុការណ៍តែមួយគត់ ដែលថាមានអត្ថិភាព នៃការទាមទាររបស់ពួកគេ ។

តើការទាមទារទាំងនេះឆ្លើយតបទៅនឹងផ្លូវច្បាប់ដែរឬទេ ?  
 ដើម្បីឆ្លើយតបទៅនឹងសំណួរនេះ គេត្រូវតែរំលឹកឡើងវិញថា ទឹកដីដ៏ធំទូលាយ ទាំងអស់នៃ តែ និញ ដែលបានរួមបញ្ចូលនូវទឹកដីដែលមានបញ្ហានេះ និងបានលាត

សន្និដ្ឋានទៅឆ្ងាយនោះ គឺជាទឹកដីរបស់កម្ពុជា ។ ឃុំ Hoa - Duc តាមការពិត គឺមិនមាន អ្វីផ្សេងក្រៅពីភូមិអណ្តាមមួយ ដែលតាំងនៅក្នុងទឹកដីកម្ពុជា ។

II - និយាយពីតំបន់កម្ពុជាដ៏ទូលាយនៅ Chong Ba Den វិញ ក៏ត្រូវបានដាក់បញ្ចូល ជាឧបសម្ព័ន្ធដងដែរ ប៉ុន្តែគេមិនបាននិយាយអំពីសំណួរនេះទេ ។

III - ប៉ុន្តែគេបានផ្តល់នូវការបំពេញចិត្តនូវភាគខ្លះ ទៅតាមការទាមទាររបស់ព្រះ មហាក្សត្រ គឺ : "បង្គោលលេខ១១៧ និងលេខ ១៨ និងបង្គោលបន្តបន្ទាប់មកទៀត ត្រូវ បានលុបចោលរហូតដល់ Hung - Nguyen គឺប្រទេសកម្ពុជា នឹងរក្សាទុកនូវខេត្តទាំង អស់របស់ ប្រទេសដែលបច្ចុប្បន្នរស់នៅដោយប្រជាជនខ្មែរ ដូចជាខេត្តព្រៃវែង បូនីហ្វុល (Bonifuol . សូករៀត Soethiet) " ។

ប៉ុន្តែការបំពេញចិត្តនេះ មានកម្រិត ! តាមការពិតចំពោះផ្នែកនៃទឹកដីនេះ គេគេ សុខចិត្តទុកឲ្យប្រទេសកម្ពុជា នូវអ្វីៗទាំងអស់ដែលជារបស់ខ្លួនដែរឬទេ គឺថា "បរិព័ទ្ធ ដីវែងរបស់ដែលនៅក្នុងប្រទេស នៅចន្លោះខេត្តវៃតោទាំងពីរនេះ" ? គឺអត់ទេ ។ ទឹកដី កូសាំងស៊ិន បានបំរុងទុកនូវចំរៀងទាំងពីរ នៅតាមបណ្តោយខេត្តវៃតោទាំងពីរ គឺថា តំបន់ដែលមានដីជាតិបំផុត ពីព្រោះថា វាស្ថិតនៅតាមមាត់នៃផ្លូវទឹកដីទាំងពីរ នេះ "ព្រំដែននឹងត្រូវបានគូសនៅពេលខាងក្រោយ ។ ហើយគេនឹងទុកបំរុងសម្រាប់ឲ្យ បារាំងកាន់កាប់នូវចំរៀងទឹកដី សៀវតាមបណ្តោយខេត្តវៃតោ ដែលត្រូវបានកាន់កាប់ ដោយពួកអណ្តាម ឬក៏ធ្វើអាជីវកម្មដោយពួកគេ" ។ ចំរៀងទាំងនេះ ត្រូវបានទទួល ស្គាល់ជាច្រើនដង ដោយពួកអធិការថា ជារបស់កម្ពុជា ប៉ុន្តែដោយមានហេតុការណ៍ តែមួយ គឺមានប្រជាជនអណ្តាមខ្លះរស់នៅ ឬក៏មានទឹកដីខ្លះដែលគ្រាន់តែពួកអណ្តាម ធ្វើអាជីវកម្មនោះ គេក៏បានដាច់ពីប្រទេសកម្ពុជា ដើម្បីរាប់បញ្ចូលទៅក្នុងទឹកដី កូសាំងស៊ិន ។ ក្នុងពេលដែល "ប្រជាជនកម្ពុជា អាងលើច្បាប់ពីមុនដែលមានគោល បំណងរុញច្រានពួកអណ្តាមឲ្យទៅវិញនេះ ឯចំណែកពួកអណ្តាមវិញ គឺតែតែទន្ទ្រាន ដណ្តើមយកទឹកដីរបស់ប្រជាជនកម្ពុជា ដោយឥតយប់ឈរ" គេបានសម្រេច ធ្វើ ពលិកម្មខាងប្រជាជនកម្ពុជា គឺធ្វើច្បាប់ទាំងឡាយ ដើម្បីជាគុណប្រយោជន៍ដល់ការ ទន្ទ្រានយករបស់អណ្តាម ។

**ផ្នែកទី IV**

**ដំណាត់កាលទី២ នៃប្រតិបត្តិការបោះគោលដី**

នៅក្នុងពេលឥឡូវនេះ គឺជាការកំណត់ព្រំដែននៃចំរៀងដីដែលស្ថិតនៅតាម បណ្តោយខេត្តវៃតោទាំងពីរ ខាងកើតនិងខាងលិច ។ ប្រតិបត្តិការកំណត់ព្រំដែនដីនេះ ត្រូវបានធ្វើឡើងនៅក្នុងឆ្នាំ ១៨៧២ ។

**១ - អវត្តមានរបស់ស្នងការកម្ពុជា**

ការងារនេះត្រូវបានបំពេញជាចម្បែកតែដោយពួកអធិការបារាំងដែលមានជំនួយពី អ្នកភូមិអណ្តាម "យើងអាចធ្វើដោយខ្លួនឯងបាន ដោយមានជំនួយពីអ្នកភូមិរបស់ យើងពីព្រោះថា យើងស្វែងរកតែទឹកដីដែលកាន់កាប់ឬក៏ធ្វើអាជីវកម្មដោយពួកគេ" (៥១) ។

ដូច្នេះវាគ្រាន់តែឲ្យអ្នកភូមិវៀតណាម ចង្អុលបង្ហាញជាឯកតោភាគី នូវការ ទាមទាររបស់ពួកគេ ដើម្បីឲ្យពួកអធិការបារាំងធ្វើឲ្យបានសម្រេចតែប៉ុណ្ណោះ ។

ដូច្នេះអាជ្ញាធរកម្ពុជា មិនបានចូលរួមចំណែកទេ "គឺគេមិនបានដាក់បញ្ញត្តិឲ្យរង ចាំការជួយដែលគ្មានប្រយោជន៍ពីអាជ្ញាធរកម្ពុជានោះទេ" ។ វត្តមានរបស់អាជ្ញាធរ កម្ពុជាវាមិនគ្រាន់តែឥតប្រយោជន៍ប៉ុណ្ណោះទេ ប៉ុន្តែថែមទាំងឲ្យទោសទៀតផង ពីព្រោះថា វាធ្វើឲ្យកាន់តែស្មុកស្មាញនូវបញ្ហាដូចនៅក្នុងឆ្នាំ ១៨៧០ ។

**២ - អាកប្បកិរិយារបស់អធិការបារាំង**

តើនៅក្នុងស្មារតីអ្វីដែលពួកអធិការទាំងនេះ បានដឹកនាំធ្វើប្រតិបត្តិការទាំងនេះ ? យើងបាននិយាយរួចហើយថា ព្រំដែនបានរួមបញ្ចូលនូវទឹកដី ដែលកាន់កាប់ឬក៏ធ្វើ អាជីវកម្មដោយប្រជាជនអណ្តាម ។ សេចក្តីជួយពីនេះត្រូវបានគេមិនយកចិត្តទុកដាក់ ទាំងស្រុង "ភូមិបីរបស់ (កម្ពុជា) ដែលត្រូវបានបង្កើតឡើងនៅកណ្តាលភូមិអណ្តាម នៅជិតខេត្តវៃតោ ត្រូវបានដាក់បញ្ចូលជាឧបសម្ព័ន្ធ ពួកគេនឹងទទួលបានមកវិញ ហើយនឹងមិនបានបាត់បង់អ្វីឡើយ" (៥២) ។

(៥១) / របាយការណ៍ថ្ងៃទី ២៣ មីនា ១៨៧២ របស់អធិការ Rheinart ដែលបាននិយាយរួចហើយ ។  
(៥២) / របាយការណ៍ថ្ងៃទី២៣ ខែមីនា ១៨៧២ របស់អធិការ Rheinart ដែលបានរៀបរាប់រួចមកហើយ ។

ហើយតើព្រោះមូលហេតុអ្វីដែលគេបានធ្វើពលិកម្មនូវភូមិទាំងឡាយរបស់កម្ពុជា នោះ ? លោកអធិការ Rheinart បានបញ្ជាក់បញ្ហានេះថា "ដោយយើងពុំមាន ជម្រើសណាផ្សេងទៀតជាជាន់ការទុកចំណែកភូមិអណ្តូម ដ៏ធំសម្បើមថ្វាយព្រះ មហាក្សត្រ (នេះ គឺវាធ្វើឲ្យខូចដល់ផលប្រយោជន៍របស់យើង និងការពិនិត្យ ពិចារណារបស់យើងយ៉ាងខ្លាំងបំផុត) ឬក៏ការបញ្ចូលជាឧបសម្ព័ន្ធនូវភូមិទាំងនេះ គឺខ្ញុំមិនមានការរារាំងទេ" ។ "ភូមិទាំងនេះមានជួរស្លឹកចំនួន ៣៤០ខ្នង" ។

នៅទីបញ្ចប់យើងអាចសង្ខេបគំនិតគ្របសង្កត់របស់លោកអធិការ Rheinart ដោយសារជំនួយនៃប្រយោគទាំងពីររបស់លោក គឺ "ការងារដែលសហការីរបស់ខ្ញុំ និងរូបខ្ញុំបានធ្វើនោះ គឺគ្រាន់តែជាប្រតិបត្តិការខាងលេខាសាមញ្ញមួយ ដែលពួក មន្ត្រី និងព្រះមហាក្សត្រផ្ទាល់ ពុំបានយល់ដឹងអ្វីជំដុំនោះ...។ ខ្ញុំមិនពន្យល់ទេ អំពី គម្រោងអ្វីនៅក្នុងអនាគត និងថាតើគំនិតអ្វីខ្លះ ដែលអាចថ្វាយដល់ព្រះមហាក្សត្រ ដែលធ្វើឲ្យព្រះអង្គងាយស្រួលបំផុតនូវការយល់ព្រមរបស់ព្រះអង្គនោះ" (៣) ។

ហេតុដូច្នេះហើយបានជាពួកអធិការ បានកម្រិតព្រំដែននៃចំរៀងទីនៅតាម បណ្តោយទន្លេវ៉ែតាទាំងពីរ ហើយដែលត្រូវបានភ្ជាប់ទៅទឹកដីកូសាំងស៊ិននោះ ។

**ជំពូកទី II  
តម្លៃគតិយុត្ត នៃគំនូសព្រំដែន**

ប្រវត្តិសាស្ត្រដ៏វែងអន្លាយនៃការបោះគោលដីនេះ ដែលយើងនឹងរៀបរាប់ដោយ លំអិតនោះ នឹងនាំមកឲ្យយើងនូវកត្តាមូលដ្ឋានទាំងឡាយដែលនឹងជួយដល់ការ ពិភាក្សាប្រកបដោយគតិយុត្ត ។

**យើងសូមសង្ខេបនូវទិន្នន័យទាំងឡាយនៃការចាប់ផ្តើមដូចតទៅ :**  
១. - បន្ទាត់ព្រំដែនដែលបានរៀបចំឡើងរវាងបណ្តាឆ្នាំ ១៨៧០ និងឆ្នាំ ១៨៧២ ដែលបានបំបែកនៅក្នុងពេលដែលបន្ទាត់ព្រំដែននេះត្រូវបានរៀបចំទឹកដី ដែលដាក់

(៥៣) / ដូចគ្នា ។

នៅក្រោមការគ្រប់គ្រងផ្ទាល់របស់បារាំង នៅអាណានិគមកូសាំងស៊ិន និងទឹកដីទាំង ឡាយដែលស្ថិតនៅក្រោមការសហគ្រប់គ្រងរបស់អាជ្ញាកម្ពុជា និងអាជ្ញាធរបារាំង ដែលជាអ្នកការពារ ។

២. - គំនូសនេះត្រូវបានចាប់ផ្តើមធ្វើឡើងដោយអាជ្ញាធរបារាំងនៅកូសាំងស៊ិន ដើម្បីមូលហេតុនៃបែបបទខាងសារពើពន្ធ ។

៣. - គំនូសនេះត្រូវបានសិក្សាជាមុន ពុំទោះទេត្រូវបានរៀបចំជាមុនក្នុងរបៀបជា ឯកតោភាគី ដោយអាជ្ញាធរបារាំង ដោយពុំមានការព្រមព្រៀង និងថែមទាំងពុំមាន ការពិភាក្សាជាមួយអាជ្ញាធរកម្ពុជានោះផងទេ ។

៤. - ស្តីពីការរៀបចំសម្ភារៈបង្គោលព្រំដែន ពួកអធិការបារាំងបានទៅហួស គ្របខ័ណ្ឌ នៃគម្រោងដើមដំបូងដោយបានបង្ហាញនូវរូបភាពជាចក្រព្រឹត្តិវិធី ដោយពិតប្រាកដ និងបានបង្ហាញនូវក្តីកង្វល់មិនគ្រាន់តែនៅខាងផ្នែកសារពើពន្ធ ប៉ុណ្ណោះទេ ប៉ុន្តែថែមទាំងខាងផ្នែកយោធា នយោបាយ និងសេដ្ឋកិច្ចផងដែរ ។

៥. - អ្នកតំណាងខាងកម្ពុជា ត្រូវបានគេនាំឲ្យចូលរួមក្នុងប្រតិបត្តិការបោះ គោលដីដែរ ប៉ុន្តែនៅក្នុងអំឡុងនៃការងារនេះ ពួកគេបានបង្ហាញនូវភាពល្ងង់ខ្លៅទាំង ស្រុងអំពីបញ្ហានេះ ហើយពួកគេគឺជាសាក្សី ឬជាកម្មវត្ថុនៃការគាបសង្កត់ និងការ គំរាមកំហែងពីពួកអធិការបារាំង ។

៦. - វាគ្មានការប្រកែកដ៏ទាស់ដោយអ្នកណាឡើយ ប៉ុន្តែជួយទៅវិញគេបានទទួល យល់ព្រមថា គំនូសនេះបានធ្វើឲ្យទឹកដីសំខាន់ៗរបស់កម្ពុជាត្រូវបានដកហូតដែល តាមប្រវត្តិសាស្ត្រប្រជាជននិងរបបគ្រប់គ្រង គឺជារបស់ប្រទេសកម្ពុជាសុទ្ធសាធ ។

៧. - ការរកឃើញ ដោយព្រះមហាក្សត្រនូវការកាត់ទឹកដីទាំងនេះបាននាំឲ្យមាន ការតវ៉ាចំពោះអាជ្ញាធរបារាំង ។

៨. - ចំពោះផ្នែកនៃព្រំដែន ដែលស្ថិតនៅរវាងបង្គោលពីលេខ១១ ទៅបង្គោលលេខ ១៦ គំនូសដែលបានរៀបចំឡើងនេះ ត្រូវបានរក្សាទុកដោយពួកអាជ្ញាធរបារាំងដោយ សំអាងលើការតាំងខ្លួនជាអ្នកសងប៉ះប៉ូវនូវទឹកដីដែលមិនអាចស៊ីបានក្នុងការ ពិនិត្យ នូវហេតុការណ៍ទាំងឡាយ ។

៤. - ចំពោះគំនូសដែលនៅសល់ (បង្គោលលេខ ១៧ និង បង្គោលតៗទៀត) គោលការណ៍នៃការកែប្រែប្រែប្រែចម្ងាយដែលបានកំណត់នោះត្រូវបានទទួលស្គាល់យល់ ព្រម (អនុសញ្ញា ថ្ងៃទី៩ ខែកក្កដា ឆ្នាំ ១៩៧០) ។

១០. - ការបោះគោលដីថ្មីនៅពេលនោះត្រូវបានរៀបចំឡើងជាឯកតាភាគី ដោយប្រទេសបារាំង ។

គំនូសនេះ តើត្រូវបានចាត់ទុកថា ជាព្រំដែនអន្តរជាតិមួយឬក៏គ្រាន់តែជាបន្ទាត់ រដ្ឋបាលធម្មតាមួយប៉ុណ្ណោះ ? តើអ្វីទៅជាលក្ខន្តិកៈនៃទឹកដីកម្ពុជាដែលបារាំងបានទុក ឲ្យទៅកូសាំងស៊ីន ? ទាំងនេះគឺជាសំណួរដែលយើងនឹងឆ្លើយតបនៅលើមូលដ្ឋាននៃ ទិន្នន័យទាំងនោះ ។

**ផ្នែកទី ១  
ព្រំដែន អន្តរជាតិ ?**

**១- ក្របខ័ណ្ឌទូទៅនៃបញ្ហា**

គេត្រូវចោទសួរនូវគោលការណ៍មួយនៅពេលចាប់ផ្តើម គឺថាប្រទេសកម្ពុជា និង ប្រទេសបារាំងអាចរៀបចំរវាងគ្នានិងគ្នា នូវព្រំដែនអន្តរជាតិមួយបានឬទេ? ។ ចំពោះ បញ្ហានេះ វាមិនមានឧបសគ្គខាងគតិយុត្តនិយមឡើយ ។ សមត្ថកិច្ចខាងកម្ពុជា ដើម្បីចូលរួមចំពោះបញ្ហានេះ ដែលគួរយកជាការបាននោះ គឺសារសំខាន់នៃការតស៊ូ លើអធិបតេយ្យភាពខាងក្នុងរបស់ខ្លួន និងនៅលើបុគ្គលិកលក្ខណៈនៃភាពជារដ្ឋ ។

បារាំងមិនអាចធ្វើដោយឯកតាភាគីបានទេ ប៉ុន្តែការយល់ព្រមដោយស្ងៀមស្ងាត់ និងដាក់លាក់របស់ ប្រទេសដែលត្រូវបានការពារ គឺងាយធ្វើឲ្យកើតឡើងនូវការផ្ទេរ ដែលគួរយកជាការបាននូវទឹកដី និងអធិបតេយ្យភាព ។

ចំពោះបញ្ហានេះ មានតែត្រូវបំពេញនូវលក្ខខណ្ឌខ្លះ ឬក៏ត្រូវបំពេញនូវលក្ខខណ្ឌ មួយនៃលក្ខខណ្ឌពីរដូចតទៅនេះ :

**ក/- លក្ខខណ្ឌស្មើភាព :**

វាបានរួមបញ្ចូលថា ការចរចាទាំងឡាយព្រមទាំងការងារនៃការកំណត់ព្រំដែន

ត្រូវតែធ្វើឲ្យឃើញច្បាស់នូវលក្ខណៈស្មើភាពដ៏ពេញលេញរវាងភាគីទាំងពីរ ។

ការត្រូវការនូវគំនិតស្មើភាពនេះមានច្រើនណាស់ គឺ :

- ភាគីទាំងពីរត្រូវតែមានចំណេះដឹងលើបញ្ហាទាំងឡាយដូចជាខាងបច្ចេកទេស និងខាងផ្លូវច្បាប់ស្មើគ្នា ។

- គ្មានភាគីណាមួយ នៅក្នុងភាគីទាំងពីរអាចដាក់បង្ខំនូវទស្សនៈរបស់ខ្លួនទៅឲ្យ ភាគីមួយទៀតបានឡើយ ។

- នៅក្នុងសភាពការណ៍នៃអាណាព្យាបាល សេចក្តីត្រូវការទាំងនេះត្រូវបានបំពេញ ដោយកម្រិតខាងភាគីរដ្ឋ ដែលត្រូវបានការពារ ។ ប៉ុន្តែសភាពការណ៍នេះ មិនបានធ្វើ ឲ្យបញ្ហាមិនអាចដោះស្រាយបាននោះទេ ។ ដើម្បីជំនះនូវការលំបាកនេះ គឺរដ្ឋអ្នក ការពារត្រូវតែឧបត្ថម្ភការពារនូវការប្រព្រឹត្តរបស់ខ្លួន ចំពោះផលប្រយោជន៍ស្រប ច្បាប់របស់រដ្ឋដែលត្រូវបានការពារ ដែលពុំទោះទេនឹងធ្លាក់មកនៅក្រោមអំណាច របស់ខ្លួន ។

គេអាចយល់បានថា សេចក្តីត្រូវការនេះដែលបានភ្ជាប់ទៅនឹង "សិលធម៌" របស់ អាណាព្យាបាល ត្រូវតែបានបំពេញ ។

ប៉ុន្តែបើសិនជាសេចក្តីត្រូវការនេះ មិនអាចទៅរួចទេ ការបំពេញនូវលក្ខខណ្ឌទីពីរ នៅតែមានលទ្ធភាព ដើម្បីធ្វើឲ្យមានតម្លៃនូវការបែងចែកទឹកដីដែលបានអនុវត្ត ។

**ខ/- ការត្រួតពិនិត្យនៅពេលចប់អាណាព្យាបាល**

តាមអត្ថន័យ អាណាព្យាបាល គឺជាស្ថាប័នបណ្តោះអាសន្នមួយ ដែលត្រូវតែ បញ្ចប់វា ។ ក្នុងលក្ខខណ្ឌនៃស្ថាប័ន គឺអាចធ្វើអន្តរាគមន៍ក្នុងរបៀបនៃការសុំចាញ់ របស់អាណាព្យាបាលសំដៅធ្វើឲ្យបានការនូវសកម្មភាពទាំងឡាយរបស់អ្នកការពារ។ ក្នុងរឿងនេះគេត្រូវទទួលយល់ព្រមថា បើសិនជាការធ្វើឲ្យបានទទួលការអន្តរាគមន៍ នៅទីបញ្ចប់នៃអាណាព្យាបាលនោះវាផ្តល់នូវផលប្រតិសកម្មនូវតម្លៃ នៃខ្សែបន្ទាត់ អន្តរជាតិ ចំពោះអ្វីដែលគ្រាន់តែជាគំនូសរដ្ឋបាលបណ្តោះអាសន្ននោះ ។

**២ - ការអនុវត្ត**

**ក.-តើគេអាចរកឃើញនូវការយល់ព្រមរបស់អាជ្ញាធរកម្ពុជាដែរឬទេ ?**



ចំពោះសំណួរនេះ គេត្រូវតែឆ្លើយថា យល់ព្រមដោយមិនចាប់សង្ស័យឡើយ វា បានសម្តែងចេញនៅក្នុងអនុសញ្ញាថ្ងៃទី៩ ខែកក្កដា ឆ្នាំ ១៩៧០ ប៉ុន្តែ :

ក/- ជាដំបូងការយល់ព្រមនេះ មិនត្រូវបានផ្តល់ឱ្យដោយគ្មានការ ពិបាកនោះទេ ។

ខ/- វាមានលក្ខណៈសព្វគ្រប់ចំពោះចំណែកនៃព្រឹត្តិបត្រ ដែលមាន រវាងបណ្តោយលេខ ១ និងលេខ១១ ។

គ/- វាអាចប្រកែកបានចំពោះផ្នែកនៃព្រឹត្តិបត្រ ដែលមានរវាង បណ្តោយទាំងឡាយ ដែលត្រូវបានបោះតែនៅខាងក្រោយពេលមានអនុសញ្ញា និងស្ថិត នៅខាងក្រៅវត្តមានរបស់គណៈប្រតិភូកម្ពុជា ។

ប៉ុន្តែនៅក្នុងក្របខ័ណ្ឌនៃប្រព័ន្ធវិសមភាពរបស់អាណាព្យាបាល ការយល់ព្រមតែ ម្នាក់ឯងនោះ នឹងមិនអាចយកជាការបានទាំងអស់នោះឡើយ ។ វាមានតម្លៃលុះត្រា តែវាសំដៅចំពោះប្រតិបត្តិការមួយដែលឆ្លើយតបទៅនឹងការទាមទារនូវវិសមភាព របស់ដៃគូទាំងឡាយ ។

**ខ.-តើចាំបាច់បានធានាឱ្យប្រទេសកម្ពុជាមានជំហរស្មើភាពដែរឬទេ ?**

នៅទីនេះ គេត្រូវតែបែងចែកឱ្យច្បាស់អំពីទិដ្ឋភាពខាងផ្លូវការ និងទិដ្ឋភាពខាង សម្ភារៈ ។

១ - ជាផ្លូវការ ភាពស្មើភាពហាក់ដូចជាត្រូវបានរក្សា គឺជាគណៈកម្មការចម្រុះ ចារាំង-កម្ពុជា ដែលបានរៀបចំព្រឹត្តិបត្រយ៉ាងហោចណាស់ក៏សម្រាប់ផ្នែកដែលត្រូវ បានឱ្យសច្ចាប័នដោយអនុសញ្ញាឆ្នាំ ១៩៧០ ដែរ ។

ចំពោះផ្នែក ដែលបានបោះគោលសីមា នៅឆ្នាំ ១៩៧២ ការងារនេះត្រូវបានធ្វើជា ឯកតាភាគី ដោយប្រទេសចារាំង ដែលយកចិត្តទុកដាក់ដើម្បីជៀសវាងនូវការ រំលោភទាំងឡាយ ដែលអាចនឹងធ្វើឱ្យអូសប្រទាញ "ដូចនៅឆ្នាំ ១៩៧០" ចំពោះវត្ត មាន "ដោយឥតប្រយោជន៍" របស់ស្នងការទាំងឡាយរបស់កម្ពុជា ។ ដូច្នេះការកំណត់ ព្រឹត្តិបត្រត្រូវបានធ្វើឡើងដោយមានការព្រមព្រៀងជាមួយអាជ្ញាធរ "អណ្តាមនៅក្នុង ស្រុក" ។

២ - ជាការពិត ? ប្រវត្តិសាស្ត្រនៃការរៀបចំព្រឹត្តិបត្រ ដែលយើងបាននិយាយនៅ ក្នុងដំណាក់កាល ។ បានរៀបចំដោយគ្រប់គ្រាន់ថា សភាពការណ៍សមភាព មិនដែលបាន គោរពឡើយ ចំពោះទស្សនៈនេះ ដែលជាប្រការដ៏សំខាន់បំផុតមិនអាចប្រកែកបានទេ។

ក្នុងបញ្ហានេះ គេត្រូវតែរំលឹកឡើងវិញ អំពី :

- ការហៅរកចំពោះភាគីកម្ពុជា ត្រូវបានធ្វើឡើង តែនៅក្នុងកម្រិតនៃការបោះ គោលសីមា គឺជាប្រតិបត្តិការខាងសម្ភារៈដោយអនុវត្តទៅតាមសេចក្តីសម្រេចជា គោលការណ៍ដែលប្រកាន់យកជាឯកតាភាគីដោយអាជ្ញាធរចារាំង ។
- អសមត្ថភាពរបស់ស្នងការកម្ពុជា ។
- ការគម្រាមកំហែងដែលបានប្រព្រឹត្តទៅលើមន្ត្រីខ្លះរបស់កម្ពុជា ។
- មានការកង្វល់តែខាងភាគីអធិការចារាំង ។
- ការអះអាងដោយប្រញាប់ប្រញាល់ ដើម្បីកុំឱ្យនិយាយពាក្យកុហក នៃអនុសញ្ញា ឆ្នាំ ១៩៧០ ដែលទាក់ទងទៅនឹងការទាមទារនូវ "ការសង់ទូទាត់" ។

**គ.- តើមានការឱ្យសច្ចាប័ន នៅក្នុងក្របខ័ណ្ឌនៃអាណាព្យាបាលឬទេ ?**

ទេ ! ដូចទៅវិញគេត្រូវរំលឹក អំពីការតវ៉ាជាច្រើនរបស់កម្ពុជា

**គ.- ការសន្និដ្ឋាន**

ដូច្នេះគេពុំមានលទ្ធភាព បានឃើញនៅក្នុងខ្សែបន្ទាត់បោះគោលដី ទាំងនៅក្នុងឆ្នាំ ១៩៧០ និងឆ្នាំ ១៩៧២ នូវព្រឹត្តិបត្រអន្តរជាតិ ពិតប្រាកដបានឡើយ ។ អនុសញ្ញាដែល ចាប់បង្ខំ ដើម្បីសុំការយល់ព្រមពីព្រះមហាក្សត្រនៃរាជក្រុម នៅក្នុងឆ្នាំ ១៩៧០ ចំពោះ បញ្ហានេះ គឺពុំមានតម្លៃឡើយ ។

**ផ្នែកទី II**

**ការកំណត់ព្រឹត្តិបត្រដៃនរដ្ឋបាល ?**

**១ - ទិន្នន័យទូទៅ**

ការកំណត់ព្រឹត្តិបត្រដៃនរដ្ឋបាល អាចចាប់កំណើតតាមរបៀបពីរ គឺ : ដោយការព្រម ព្រៀងរួមគ្នា ឬដោយឯកតាភាគី ។

**ក/- ដោយកិច្ចព្រមព្រៀងរួម :**

ប្រទេសដែលត្រូវទទួលការការពារអាចបដិសេធដោយស្ម័គ្រចិត្ត និងដោយបានដឹងនូវមូលហេតុទាំងស្រុងចំពោះអធិបតេយ្យភាពជាគោលការណ៍ និងយល់ព្រមចំពោះការភ្ជាប់មួយផ្នែកនូវទឹកដីរបស់ខ្លួន ទៅទឹកដីរបស់អ្នកការពារ ឬទៅឲ្យប្រព័ន្ធរដ្ឋបាលរបស់អ្នកការពារដែលតាំងនៅលើទឹកដីរបស់ប្រទេសមួយផ្សេងទៀតដែលស្ថិតនៅក្រោមការការពារ ។

ប៉ុន្តែគេក៏ប្រកាន់យកនូវតម្លៃនៃការកំណត់ព្រំដែនផងដែរ ការកំណត់ព្រំដែននៃទឹកដីដែលមិនទាន់ហើយ ដោយមូលហេតុនៃវិសមភាពដែលធ្វើជាប្រធានចំពោះការរៀបចំរបស់ពួកគេ ។

សភាពការណ៍ទាំងនេះ ត្រូវបានបញ្ចប់ជាចាំបាច់ជាមួយនឹងអាណាព្យាបាលដែលបានអូសទាញ ឬមួយក៏ប្រគល់នូវទឹកដីទាំងឡាយ ដែលការគ្រប់គ្រងបានចោះបង់ចោលនៅក្នុងករណីទីមួយ (លក្ខណៈរដ្ឋបាលជាក់លាក់) ឬមួយក៏ទាមទារនូវការបញ្ជាក់មួយ ឬបើគ្មានការចរចាថ្មីនៅក្នុងករណីទី២ (ករណីកំណត់ព្រំដែនមិនទាន់ហើយ) ។

**ខ/- ដោយឯកភាពភាគី**

នោះគឺជាវិធានការដ៏បរិសុទ្ធទាំងឡាយ ដែលគ្មានតម្លៃគតិយុត្តនិងមិនអាចប្រឆាំងបានចំពោះប្រទេសដែលត្រូវការពារនោះទេ ។

**២ - ការអនុវត្ត**

ព្រំដែនដែលជាកម្មវត្ថុ នៃជំពូកនេះ បានបង្ហាញនូវលក្ខណៈទាំងឡាយនៃខ្សែបន្ទាត់រដ្ឋបាលដែលលើកឡើងនូវប្រភេទច្បាប់រដ្ឋបាលទាំងពីរនេះ ។

ពីបង្គោលលេខ ១ ដល់បង្គោលលេខ ១៦ គេស្ថិតនៅចំពោះមុខនៃការផ្ទេរសមត្ថកិច្ចខាងរដ្ឋបាល ដែលបានយល់ព្រមចំពោះប្រទេសចារាំងដែលមានអធិបតេយ្យភាពលើកូសាំងស៊ិន ។

ទិដ្ឋភាពរដ្ឋបាលនៃគំនូសនេះ មិនមែនជាលទ្ធផលដែលបណ្តាលមកពីឆន្ទៈដោយចេតនារបស់ដៃគូនោះទេ ប៉ុន្តែគ្រាន់តែបណ្តាលមកពីលក្ខណៈមិនគ្រប់លក្ខណៈ នៃ

ការប្រគល់ឲ្យនូវទឹកដីដែលបានអនុវត្ត ។

អនុសញ្ញាឆ្នាំ ១៨៧០ អាចធ្វើយុត្តិកម្ម នៃការប្រព្រឹត្តរបស់រដ្ឋការចារាំង ដោយផ្ទាល់នៅលើទឹកដីទាំងនេះ ។

ប៉ុន្តែអនុសញ្ញានេះមិនអាចធ្វើយុត្តិកម្មអ្វីបានឡើយនូវការផ្ទេរជាខាងក្រោយមកទៀតទៅឲ្យរដ្ឋការវៀតណាម នៅក្នុងអំឡុងពេលនៃការកំណត់ជាឯកភាពភាគី នូវខេត្តនេះ (ហើយនិងភាពនៅក្នុងចំណុះខាងរដ្ឋបាលរបស់ខ្លួន) នៅវៀតណាម ។

គឺនៅក្នុងសម័យនោះបន្ទាត់ដែលបានគូសត្រូវបាត់បង់នូវតម្លៃទាំងអស់ ។ បញ្ហានេះនាំអូសទាញឲ្យមានការចរចា ឬក៏យ៉ាងហោចណាស់ក៏គោលការណ៍របស់ពួកគេនឹងត្រូវបានចោទសួរ ។ ម្យ៉ាងទៀតរដ្ឋាភិបាលកម្ពុជាមិនបានភ្លេចភារកិច្ច ទៅលើវិធានការទូទៅប្រឆាំងនឹងការលះបង់ឲ្យវៀតណាម នូវទឹកដីកូសាំងស៊ិនស៊ិន ដែលនៅខាងផ្នែកគតិយុត្ត គឺជាទឹកដីកម្ពុជានោះ (ឆ្នាំ១៩១១) ។

ចំណែកខ្សែបន្ទាត់ដែលចេញពីបង្គោល ១៧ ដោយមូលហេតុនៃលក្ខណៈឯកភាពភាគីនៃការគូសរបស់ខ្លួន គេអាចទទួលស្គាល់គំនូសនេះ តែតម្លៃនៃវិធានការមួយដែលមានលក្ខណៈពិតសុទ្ធសាធ ដែលមិនអាចប្រឆាំងបានចំពោះរដ្ឋាភិបាលកម្ពុជា ។

**ផ្នែកទី III**

**សភាពការណ៍ គតិយុត្តនៃទឹកដីដែលបានភ្ជាប់**

សភាពការណ៍នេះត្រូវបានដាក់បង្វែរដោយសន្និសីទព្យាបាល-សៀម ចុះថ្ងៃទី១៥ ខែកក្កដា ឆ្នាំ ១៨៦៧ ដែលបានបញ្ញត្តិដូចខាងក្រោមនេះ :

"ព្រះករុណា អធិរាជនៃប្រជាជនចារាំងបានសន្យាថា មិនដណ្តើមយកព្រះរាជាណាចក្រនេះ (ប្រទេសកម្ពុជា) ដើម្បីបញ្ចូលទៅជាប់របស់កូសាំងស៊ិនទេ" ។

គឺអនុសញ្ញានេះហើយដែលទេសាភិបាលកូសាំងស៊ិន Le Myre de Villers បានឲ្យឈ្មោះថា ជាសន្និសីទ "ចង្រៃ" ព្រោះថាវាបានរារាំងមិនឲ្យបញ្ចូលជាឧបសម្ព័ន្ធ

(ឆ្នាំ១៩១១) / cf. 167 បញ្ជីនៃការកវរបស់កម្ពុជាប្រឆាំងនឹងការចោះបង់ចោលកូសាំងស៊ិនឲ្យវៀតណាមដោយប្រទេសចារាំង ។

ទៅក្នុងទឹកដីកូសាំងស៊ិន នូវកោះ Catrey ដែលស្ថិតនៅមាត់ពាមនៃព្រែកកំពត ដែលលោកទេសាភិបាលបានទទួលនូវការប្រគល់ឱ្យប្រទេសបារាំង បន្ទាប់ពីការគោរពសន្តិភាពលើព្រះករុណានរោត្តម "ខ្ញុំត្រូវអំពាវនាវចំពោះការយកចិត្តទុកដាក់របស់លោកទៅលើមាត្រាទី៣ នៃអនុសញ្ញាចម្រើនចុះថ្ងៃទី១៥ ខែកក្កដា ឆ្នាំ ១៨៦៧ នេះ នៅក្នុងលក្ខខណ្ឌដែលអធិរាជណាប៉ូឡេអុង ទី៣ បានសន្យាចំពោះប្រទេសថៃ មិនឱ្យបញ្ចូលប្រទេសកម្ពុជាទៅក្នុងការកាន់កាប់របស់កូសាំងស៊ិន" (៤) ។

ដោយហេតុថា កូសាំងស៊ិន មិនអាចបញ្ចូលជាឧបសម្ព័ន្ធ នូវកោះ Catrey ដោយមូលហេតុនៃកិច្ចសន្យានេះ ចុះតើគេអាចប្រព្រឹត្តខុសច្បាប់ចំពោះការហាមឃាត់នេះ ចំពោះទឹកដីតៃ និង របស់កម្ពុជា ហើយនិងមាត់ច្រាំងនៃទន្លេវ៉ែត្យាបូទេ ? ការពិតគឺមិនអាចទេ ។ ដូច្នោះ ទឹកដីទាំងនេះបានបន្តស្ថិតនៅក្រោមអធិបតេយ្យភាពនៃប្រទេសកម្ពុជា ។ បើសិនជាពេលមួយទឹកដីនេះត្រូវបានដាក់នៅក្រោមរដ្ឋការរបស់រដ្ឋាភិបាលរបស់អ្នកការពារហើយ នៅពេលចប់ការអានព្យាបាល ទឹកដីនេះនឹងត្រូវបានវិលមកម្ចាស់កម្មសិទ្ធិវិញ ។

**ភាគ IV**

**ព្រំដែនរវាង ធុ យ៉ូតម៉ូត (THU DAU MOT) មួយ  
ផ្នែក និងកំពង់ចាម និងក្រចេះ មួយផ្នែកទៀត  
(១៨៧១ ~ ១៩១៤)  
ជំពូកទីមួយ  
ការរៀបចំ ព្រំដែន**

ការងារបោះគោលព្រំដែន ឆ្នាំ១៨៧០ បានឈប់ នៅទិសខាងកើត នៅកន្លែងប្រសព្វមុខនៃទន្លេជ្រៅ ជាមួយនឹងព្រែកព្រាន ។ បង្គោលដីលេខ ១ នៅខាងស្តាំនៃទន្លេ

(៤) / លិខិតរបស់លោក Le Myre de Villers ចុះថ្ងៃទី១៧ ខែមេសា ឆ្នាំ១៨៨២ ផ្ញើទៅរដ្ឋមន្ត្រីអាណានិគម ឥណ្ឌូប៊ិន A.30 (៥៧) ។

ជ្រៅ នៅជិតនឹងនៅខាងក្រោមព្រែកព្រាន នៅលើទឹកដីបារាំង ។ បង្គោលដីនេះមានការចង្អុលបង្ហាញដូចតទៅ ដែលដៅក្រិក្យដោយថ្នាំលាបពណ៌ស ។ នៅមុខខាងកើត "លេខ ១ ព្រំប្រទល់នៃធុយ៉ូតម៉ូត" ។ នៅមុខខាងត្បូង "ព្រំប្រទល់នៃ តៃ និង ១៦មីនា ១៨៧០" ។ នៅមុខខាងជើងសរសេរជាភាសាកម្ពុជា "ព្រំប្រទល់នៃប្រទេសកម្ពុជា ថ្ងៃទី១៥ នៃខែទី២ ឆ្នាំម្សាញ់ ១២៣១ (១)" ។

កំណត់ហេតុ បានបញ្ជាក់បន្ថែមទៀតថា "បង្គោលដែលបាននិយាយនេះត្រូវបានប្រើប្រាស់ ដើម្បីកំណត់ព្រំដែនខាងជើងនៃទឹកដីរបស់បារាំង" កាន់កាប់ ។

តាមអក្សរចារិកនេះ គេបានធ្វើការវិនិច្ឆ័យទុកជាមុនរួចហើយ ដោយពុំបានធ្វើការទទួលស្គាល់ជាមុន នូវព្រំដែនខាងជើងនៃខេត្តធុយ៉ូតម៉ូតនោះទេ ។ តាមអំពើនេះ គេបានរាប់បញ្ចូលទៅក្នុងទឹកដីកូសាំងស៊ិន នូវទឹកដីរបស់កម្ពុជាដែលស្ថិតនៅឯនាយផ្លូវថ្នល់ដែលតភ្ជាប់ពីតៃនិញ ទៅបារៀ ដោយឆ្លងកាត់តាមធុយ៉ូតម៉ូត ជាផ្លូវថ្នល់ដែលព្រំដែនចុងបំផុតរបស់កូសាំងស៊ិន បានឆ្លងកាត់តាមនោះ ។ (Cf.Supra) ។

នៅខែវិច្ឆិកា ឆ្នាំ ១៨៧១ ទេសាភិបាលឥណ្ឌូប៊ិន បានធ្វើនូវសារាចរមួយច្បាប់ (២) ទៅឱ្យអធិការទទួលបន្ទុកប្រជាជនអន្តោគ្រាម នៅធុយ៉ូតម៉ូត ដើម្បីស្នើសុំឱ្យលោកទទួលស្គាល់នូវព្រំដែននេះ ជាមួយនិងការជួយជាធម្មតាពីអ្នកស្រុកអណ្តាម ដោយគ្មានការចូលរួមពីកម្ពុជា : "លោកមិនបានដាក់បញ្ហាឱ្យរង់ចាំការជួយដែលគ្មានប្រយោជន៍ពីអាជ្ញាធរកម្ពុជាសោះឡើយ" (៣) ។

- យើងនឹងធ្វើការសិក្សាជាបន្តបន្ទាប់ដូចតទៅនេះ :**
- សភាពការណ៍របស់ប្រទេស នៅក្នុងបណ្តាទសវត្សរ៍ ១៨៧០
  - វិធានការជាបន្តបន្ទាប់ដែលមានទំនោរ ទៅរកការដាក់បញ្ចូលជាឧបសម្ព័ន្ធ ។
  - អនុក្រិក្យរបស់អគ្គទេសាភិបាលចុះថ្ងៃទី ៣១ ខែកក្កដា ១៩១៤ ។

(១) / កំណត់ហេតុបោះគោលសីមា ថ្ងៃទី១៦ ខែមីនា ឆ្នាំ ១៨៧០ ។  
(២) / សំបុត្ររបស់លោកអធិការ Rheinart ចុះថ្ងៃទី ២៣-៣-១៨៧២ ផ្ញើទៅរដ្ឋមន្ត្រីអាណានិគម រៀបរាប់រួចហើយ ។  
(៣) / ដូចគ្នាខាងលើ ។

**ផ្នែកទី I**

**សភាពការណ៍របស់ប្រទេសនៅក្នុងឆ្នាំ ១៨៧០**

រោយការណ៍របស់លោកអធិការ Rheinart ដែលបានរៀបចំឡើង នៅក្រោយពេលដែលការងារបោះគោលដី ឆ្នាំ ១៨៧០ បានផ្តល់ឱ្យនូវការពិពណ៌នាមួយអំពីតំបន់ដែលស្ថិតនៅតាមកន្លែងទាំងឡាយដែលត្រូវបានដាច់បង្គោលលេខ ១ "នៅឯទន្លេជ្រៅ និងទន្លេចាម ស្ថានភាពដីមានលក្ខណៈរលកអង្កាញ់ ដោយគ្មានជ្រលងភ្នំដែលហាក់ដូចជាមានទិសដៅទូទៅដូចគ្នា ដីហាក់ដូចជាមិនជ្រៅប៉ុន្មាន ហើយមានតែដើមឈើមានជ័រដុះពេញ។ មានលក្ខណៈរង្វើលពីមួយដើមទៅមួយដើម ។ នៅក្នុងជ្រលងភ្នំ និងនៅគ្រប់ទីកន្លែងដែលដីមិនសូវទាបពេកប៉ុន្មាន គេឃើញមានឫស្សី ដុះជារច្រើន និងមានព្រៃគម្ពោតដុះខាងនេះខ្លះ ខាងនោះខ្លះ ប៉ុន្តែមិនមែនជាព្រៃមែនទេឡើយ ។

"មានភូមិមិនច្រើនប៉ុន្មានទេ ដែលជនជាតិស្បៀង និងប្រជាជនកម្ពុជាបានរស់នៅភូមិនីមួយៗ។ ពុំទំនុកជំរុញទៅដោយរបស់ចម្រើន និងដើមឈើ ដើម្បីការពារ ការវាយប្រហាររបស់ពួកចោរលួចមនុស្ស ដែលកើតមានភាគច្រើននៅក្នុងព្រៃទាំងនោះ" ។

នៅខាងត្បូងឆ្ងាយ ប្រជាជនកម្ពុជាបានរស់នៅមួយដោយបែកពីគ្នា មួយក៏ដោយលាយឡំគ្នាជាមួយជនជាតិ ស្បៀង និងជនជាតិ ម៉យ (Mois) នៅក្នុងស្រុកគូវអាន (Cuu-An) មីញ ងាយ (Minh-Ngai) ក្វានឡើយ (Quang Loi) និង ថាញ អាន (Thanh An) ដែលបានបន្តទៀត ទៅទិសខាងកើតទៀតនៅស្រុក បឹងជ្រៃម របស់ កម្ពុជា ដែលត្រូវបានដាក់ បញ្ចូលជាឧបសម្ព័ន្ធទៅឱ្យខេត្ត តៃនិញ នៅឆ្នាំ១៨៧០ ។

**ផ្នែកទី II**

**ជំនាក់ការល ទៃការកាត់ទឹកដីកម្ពុជា**

**អនុផ្នែកទី I**

**ជំនាក់ការល ទីមួយ (១៨៩០)**

**ដែនទីដែលមានបំណងស្ងាត់កំបាំង**

**រដ្ឋការមួយដែលមានការរីករោះ :**

**វាសនានៃស្រុក គូវ អាន, មីញ ងាយ, ក្វាន ឡើយ (Quang-Loi) និងថាញ អាន**

**១ - ទិន្នន័យ នៃដែនទីរបស់ក្រុមភូមិសាស្ត្រ ឥណ្ឌូបិទ**

ដូចដែលយើងបាននិយាយរួចហើយ ក្នុងការចារិកនៅលើមុខមួយនៃបង្គោលលេខ១ "ព្រំដែនធុញ្ជុំវម្ពុត" និងម្យ៉ាងទៀតក្នុងការបញ្ជាក់ថា បង្គោលនេះ "ត្រូវប្រើប្រាស់ដើម្បីកំណត់ព្រំដែនខាងជើងនូវទឹកដីដែលកាន់កាប់ដោយចារឹក" នោះ គេបានសំអាងដោយធ្វើការវិនិច្ឆ័យជាមុនថា ទឹកដីទាំងអស់ដែលស្ថិតនៅខាងត្បូងនៃបង្គោលនេះ គឺជារបស់កូសាំងស៊ីន ។

គឺនៅក្នុងបន្ទាត់នៃគំនិតនេះហើយដែលនៅក្រោមការដឹកនាំរបស់អគ្គទេសាភិបាលឥណ្ឌូបិទ ដែនទីរបស់ប្រទេសកម្ពុជា (បោះពុម្ពឆ្នាំ ១៨៩០ មាត្រាដ្ឋាន ១/៥០០.០០០ និងដែនទី ធុញ្ជុំវម្ពុត) (បោះពុម្ពឆ្នាំ ១៨៩០ មាត្រាដ្ឋាន ១/១០០.០០០) ត្រូវបានរៀបចំឡើងដោយក្រុមភូមិសាស្ត្រឥណ្ឌូបិទ (ឈូ) ។

ដែនទីទាំងនេះ បានគូរព្រំដែនឆ្លងកាត់ស្ទើរតែនៅក្នុងទិសដៅខាងកើត ខាងលិចទាំងអស់ ដោយភ្ជាប់ពីបង្គោលលេខ១ ទៅភ្នំភូដិន (Phnom-Phu-Den) ។ ចាប់ពីភ្នំភូដិន ព្រំដែនបានចុះទៅទិសខាងត្បូងដោយកទិកខាងជើង - ខាងត្បូង - ខាងកើត ។

ព្រំដែននេះបានរាប់បញ្ចូល នៅក្នុងកូសាំងស៊ីន នូវស្រុកកម្ពុជាខ្លះ ដោយគ្មានការព្រមព្រៀងណាមួយត្រូវបានធ្វើអន្តរាគមន៍រវាងកូសាំងស៊ីន និងកម្ពុជានោះឡើយ ។

ដូច្នេះព្រំដែនដែលមាននៅក្នុងដែនទី ឆ្នាំ ១៨៩០ បានដាក់ខេត្តជើងព្រះ (Choeng-Preas) នៅក្នុងទឹកដីកម្ពុជានៅឡើយ ។

ប៉ុន្តែដែនទីនេះបានបញ្ចូលនូវស្រុកខ្លះរបស់កម្ពុជាទៅក្នុងកូសាំងស៊ីនរួចហើយ (ស្រុក គូវ អាន , មីញ ងាយ , ក្វាន ឡើយ និង ថាញ អាន ) ។

**២ - លក្ខណៈកាន់ច្រឡំរបស់វា**

ដែនទីប្រទេសកម្ពុជា ដែលបានរៀបរាប់ពីមុន បានបង្ហាញនូវទឹកដីដែលស្ថិតនៅត្រើយខាងឆ្វេងនៃ D.Glum ដូចជាប្រទេសស្បៀងឯករាជ្យ ។ ប៉ុន្តែការចង្អុលបង្ហាញនេះ

(ឈូ) / cf. ដែនទីឧបសម្ព័ន្ធ ។

មិនត្រឹមត្រូវឡើយ ។ តំបន់នេះគឺជាផ្នែករបស់ប្រទេសកម្ពុជា និងស្ថិតនៅក្រោម  
ចំណុះអាជ្ញាធរកម្ពុជា លិខិតរបស់លោក អ៊ុង (Ung) អតីតមន្ត្រីរបស់ គីរីពុទ្ធបាទ  
(Kiriputhbat) ចុះថ្ងៃទី៥ ខែឧសភា ឆ្នាំ១៨៩៨ ធ្វើទៅជូនលោកនាយករដ្ឋមន្ត្រី និង  
ក្រុមប្រឹក្សារដ្ឋមន្ត្រី នៃប្រទេសកម្ពុជា ហើយដែលយើងសូមផ្តល់ជូននូវការដកស្រង់  
ដីវែងមួយបន្ទាប់ទៅនេះដែលបានបញ្ជាក់ថា :

“ថ្ងៃទី៥ ខែឧសភា ឆ្នាំ ១៨៩៨ ”

យើងឧកញ៉ា មន្ត្រីគីរីពុទ្ធបាទ (៤) អ៊ុង ជនជាតិកម្ពុជា កើតនៅឆ្នាំខាល អាយុ៥៦ឆ្នាំ  
និងឧកញ៉ា ច្រុង ជនជាតិស្បៀង (មិនបានចាំពីអាយុរបស់លោក) ដែលបានចុះ  
ហត្ថលេខាខាងក្រោមមានទីលំនៅ នៅភូមិពុយជរ (Puchor) ខេត្តជើងព្រះ (នៅចុង  
ខេត្តត្បូងឃ្មុំ) ។

“មានកិត្តិយស សូមដាក់ជូននូវសេចក្តីស្នើសុំនេះចំពោះ ឯកឧត្តម អគ្គមហា  
សេនា (៥) និងក្រុមប្រឹក្សារដ្ឋមន្ត្រី គឺ :

“ខ្ញុំឧកញ៉ាមន្ត្រី ពុទ្ធបាទ អ៊ុង ជាកូនប្រុសរបស់ទ្វា ម៉ា (Theva Ma) នៅខេត្តត្បូង ឃ្មុំ  
។ កាលពីនៅក្មេង ខ្ញុំបានទៅរកស៊ីចិញ្ចឹមជីវិត នៅខេត្តជើងព្រះ ដែលមានជន  
ជាតិស្បៀងជាច្រើនបានរស់នៅទីនោះ ។ ខ្ញុំបានរៀបអាពាហ៍ពិពាហ៍ជាមួយនារីស្បៀង  
ម្នាក់ ឈ្មោះ ខៀវ (Khiev) នៅភូមិពុយជើយ ” ។

“នៅមុនការបះបោររបស់ឈ្មោះ អា លាក់ (A Leac) ដែលបានយកគោរមងារ  
ជាពោរកំបោ (៦) មានចៅហ្វាយខេត្តម្នាក់មានឈ្មោះជាឧកញ៉ា រាជាចាន សាន (៧) និង

(៤) / ឧកញ៉ាមន្ត្រី គឺជារបស់មន្ត្រី ។ គីរីពុទ្ធបាទគឺជាឈ្មោះរបស់មណ្ឌលរដ្ឋបាលជាការសាបាចិលដែលប្រែថា  
ជាក្នុងនាមរបស់ព្រះ ។ នៅលើផែនទីដែលបាននិយាយពីមុនស្តីពីប្រទេសកម្ពុជាការពន្យល់នេះសរសេរថា :  
ភ្នំជើងព្រះ ។ នៅលើផែនទីដែលបាននិយាយពីមុនស្តីពីប្រទេសកម្ពុជាការពន្យល់នេះសរសេរថា : ភ្នំជើងព្រះ  
(ជាការពន្យល់របស់ខ្មែរ ដែលមានន័យថា ភ្នំនៃជើងរបស់ព្រះ) ។  
(៥) / នាយករដ្ឋមន្ត្រី ។  
(៦) / ការបះបោរនេះបានកើតឡើងនៅឆ្នាំ ១៨៦៦-១៨៦៧ ។  
(៧) / នៅទីនេះយើងមានការដេញដោលនិងការបាត់បង់ចៅហ្វាយខេត្តកែងដែលជាមេតំណែងម្នាក់ដ៏សំខាន់នៅក្នុង  
ការបះបោរនេះ ។

មានឈ្មោះថា ប៊ិន (Ben) ដែលបានទារពន្ធស្នែងរមាស ភ្នកដីរី និងអាចម៍លីខ័ ដែល  
រស់នៅជើងម្តង (Choeung - Modeng) ។ ដោយបានទទួលតំណែងពីរដ្ឋជាតិ លោក  
បានគ្រប់គ្រងជនជាតិស្បៀងនៅខេត្តជើងព្រះ ដែលមាន ៥៧ ភូមិ និងមានប្រជាជន  
ប្រហែល ៥០០នាក់ ដែលបានរស់នៅ និងដែលស្ថិតនៅខាងក្រៅព្រំដែន កូសាំងស៊ុន  
នោះ ពួកគេមិនដែលស្ថិតនៅក្រោមចំណុះពន្ធដារណាមួយរបស់កូសាំងស៊ុនឡើយ ។  
កាលពីពេលមុន បើតាមទំនៀមទម្លាប់ពីសម័យបុរាណ ចៅហ្វាយខេត្តបាននាំយក  
សួយសារអាករទៅជូនលោក ឧកញ៉ា ភក្តី នាយក (៨) មន្ត្រីរបស់រដ្ឋជាតិស្ថិតនៅ  
ក្រោមបញ្ជារបស់ឧកញ៉ា វ៉ាន់ (៩) ។

“ឧកញ៉ា រាជា ចានសាន បេន បានតែងតាំងខ្ញុំជាឧកញ៉ាមន្ត្រី គីរីពុទ្ធបាទ បាញ៉ាក់  
(១០) នៅទ្វារ ហុច (Threa Hoch) ” ។

“ចំណែកខ្ញុំ ឧកញ៉ា ច្រុង ភរិយាខ្ញុំឈ្មោះ នាង ស្វា (Zoi) ជាកូនប្រុសរបស់ឧកញ៉ា  
ភិត និងជំទាវនាង ខ្លា មានទីលំនៅ នៅភូមិពុយជើរ។ ឧកញ៉ា រាជាចាន សាន បានតែង  
តាំងខ្ញុំជាឧកញ៉ា ច្រុង គីរីពុទ្ធបាទនិងឧកញ៉ា ច្រុង មេស្រុក(១១)របស់ជនជាតិស្បៀង”។

“ទាំងពីរនាក់ (ឧកញ៉ា មន្ត្រី គីរីពុទ្ធបាទ និងឧកញ៉ាច្រុង ម្នាក់ជា បាញ៉ាក់ ឯម្នាក់  
ទៀតជាមេស្រុក) យើងជាអ្នកទទួលបន្ទុក គាត់យកពន្ធដារ ដោយមានការព្រមព្រៀង  
គ្នាជាមួយឧកញ៉ា រាជា ចាន សាន រហូតដល់មានការបះបោររបស់ឈ្មោះ អាលាក់  
ហៅពោរកំបោ (ប្រហែលជា៥៥ឆ្នាំ) ” (១២) ។

“លោកឧកញ៉ា រាជា ចាន សាន បានទទួលមរណភាព ជាបន្ទាប់មកហើយក៏ពុំមាន  
ចៅហ្វាយខេត្តទៀតឡើយ យើងបានបញ្ឈប់មកដល់ត្រឹមនេះ នូវមុខការរបស់យើង  
ដើម្បីទៅប្រកបការងាររកស៊ីចិញ្ចឹមជីវិតទៅទៀត ។ ពួកស្បៀងនៅគ្រប់ភូមិទាំង អស់  
និងយើងបាននាំគ្នាធ្វើស្រែចំការ (១៣) និងចំការពោត យើងបានរស់នៅដោយ

(៨) / ជារបស់មន្ត្រី ។  
(៩) / រដ្ឋមន្ត្រីព្រះបរមរាជវាំង ដែលទទួលបន្ទុកកាន់កាប់ហិរញ្ញវត្ថុក្នុងពេលជាមួយគ្នា ។  
(១០) / កូលុយ ។  
(១១) / មេស្រុក ។  
(១២) / គឺចាប់តាំងពី ៣២ឆ្នាំ ។  
(១៣) / ចំការ ។

ស្ងប់ស្ងៀម និងដោយឯករាជ្យចាប់តាំងពីយូរឆ្នាំមកហើយ នៅក្នុងខេត្តជើងព្រះ ។

"ប៉ុន្តែចាប់តាំងពីពីរ ឬបីឆ្នាំមក មានប្រជាជនឡាវមកតាំងទីលំនៅ នៅក្នុងខេត្ត របស់យើង ហើយដែលបានសង្កត់សង្កិនយើងដោយប្រព្រឹត្តនូវអំពើហិង្សាប្រឆាំងនឹងយើង។ ពួកឡាវបានបាញ់កាំភ្លើងមកលើយើង ពួកឡាវបានចាប់យើងយកប្រពន្ធកូនយើង ។ តើជនជាតិស្ងៀមប៉ុន្មាននាក់ទៅដែលត្រូវបានគេជិះដាន់សង្កត់សង្កិននិងមិនសប្បាយ ចិត្តនោះ ។ ពួកគេមិនដឹងថា តើត្រូវសុំទៅអ្នកណា ដើម្បីឲ្យជួយការពារនោះទេ ។

"ឧកញ៉ាទាំងពីរនាក់ បានស្គាល់មនុស្សម្នាក់ឈ្មោះ ពញា ម៉ុង (Monh) កើតនៅ ឆ្នាំឆ្នួរអាយុ ៥៨ឆ្នាំ ភរិយាឈ្មោះ នាន ម៉ុង មានកូនបីនាក់ មានទីលំនៅ នៅភូមិបាទី ខេត្តស៊ីធរកណ្តាល (១៣) ជាកូនរបស់លោក ពញា រស់ និង នាន ច្រម ជនជាតិកម្ពុជា ដែលមានទម្លាប់ទៅរកស៊ីនៅក្នុងខេត្តជើងព្រះ ។ យើងបានស្រឡាញ់គាត់និងពួកគេ ទាំងអស់គ្នា ហើយយើងបានស្នើសុំឲ្យ ឈ្មោះ រាជា ប៉ាន សាន ធ្វើចៅហ្វាយខេត្តនៅ ខេត្តរបស់យើង ។ លោកក៏បានស្នាក់នៅគ្រប់គ្រងយើងនិងផ្តល់ដល់យើងទាំងអស់គ្នា នូវក្តីសុខសាន្ត និងភាពស្ងប់ស្ងៀម ។

"ដូច្នេះយើងបានសម្រេចដាក់ជូនទៅរដ្ឋាភិបាល ទោះជាយើង ជំទាស់ទៅនឹងថ្នាំដៃ ដែលរបស់យើងក៏ដោយ (thnang - day (១៤) ។ "ភូមិទាំង៥៧ គឺ..." (មើលតាមឈ្មោះ នៃភូមិទាំងនេះ)" ។

**៣ - ការរារាំងរបស់អាជ្ញាធរចារាំង**

ពាក្យបណ្តឹងស្នើសុំនេះ ត្រូវបានបញ្ជូនទៅឲ្យលោក រ៉េស៊ីដង់ នៃប្រទេសចារាំង នៅ ខេត្តកំពង់ចាម ពិនិត្យ ។ លោករ៉េស៊ីដង់នេះ នៅក្នុងលិខិតរបស់លោក ចុះថ្ងៃទី២៥ ឧសភា ១៩៩៨ ដែលធ្វើទៅជូនលោក រ៉េស៊ីដង់ ជាន់ខ្ពស់នៃប្រទេសកម្ពុជា បានឆ្លើយ តបដូចតទៅនេះ :

"ប៉ុន្តែ ចំពោះតំបន់ ដែលគាត់បាននិយាយ នៅក្នុងពាក្យបណ្តឹងសុំនេះ គឺស្ថិតនៅ

(១៣) / នៅក្នុងខេត្តព្រៃវែង ។  
(១៤) / ស្នាមម្រាមដៃ ។

ខាងត្បូងទន្លេបាម រវាងផ្លូវទឹកនេះ និង សុងបៃ (Song - Bé ) ខ្ញុំមិនអាចធ្វើនូវ សេចក្តីស្នើណាមួយចំពោះលោកបានឡើយ" ។

"ប្រទេសកម្ពុជា ដែលស្ថិតនៅក្នុងតំបន់នោះ ហាក់ដូចជាមិនសូវបានគេយកចិត្ត ទុកដាក់ជាយូរឆ្នាំមកហើយ គ្រមមនុស្សប្រព្រឹត្តអំពើអាក្រក់ដែលបានរកឃើញដល់ បានទាក់ទាញការយកចិត្តទុកដាក់របស់អ្នកគ្រប់គ្រងនៅ តៃ និញ និង ធុ យ៉ូវម៉ុត ជា ច្រើនលើក ហើយនៅក្នុងឆ្នាំ ១៨៩៥ (ខ្ញុំជឿ) កូសាំងស៊ីន បានចាត់ទុកប្រជាជនទាំង នេះជាប្រជាជនឯករាជ្យ និងបានដាក់បញ្ចូលជាឧបសម្ព័ន្ធនៅក្នុងនិគម ធុ យ៉ូវម៉ុត និង បានរៀបចំទៅជាស្រុក" ។

"ការបញ្ចូលជាបក្សសម្ព័ន្ធ ទៅក្នុងកូសាំងស៊ីន ប្រហែលជាមិនបានផ្តល់ទៅឲ្យអ្នក ស្រុកនូវសន្តិសុខដែលពួកគេមានសិទ្ធិរង់ចាំនោះទេ ពីព្រោះពួកគេតែងតែត្អូញត្អែរថា មិនត្រូវឲ្យមានការគ្រប់គ្រងដូច្នោះទេ..." ។

"ប្រហែលជា សម្រាប់ប្រទេសកម្ពុជា ដែលប្រជាជនមានសភាពដូចគ្នា ច្រើន ជាងជាតិសាសន៍អណ្តាម ជាមួយនឹងតំបន់ដែលត្រូវបានដាក់បញ្ចូលជាឧបសម្ព័ន្ធ ដោយកូសាំងស៊ីននូវឱកាសអនុគ្រោះមួយ ដើម្បីទាមទារនូវសិទ្ធិរបស់ខ្លួនដែលគេមិន ទទួលស្គាល់នោះ" ។

**អនុផ្នែកទី ២**  
**ដំណាច់ការលទ្ធិពីរ (១៨៩៣)**  
**អនិច្ចាទុក្ខលភាព**  
**នៃ រដ្ឋការ កូសាំងស៊ីន**  
**និងការតស៊ូ របស់កម្ពុជា**  
**ធានានៃស្រុក ឡុក និង ឡា និង ភ្នំក ឡេ**

**១ - អនុក្រឹត្យរបស់ទេសាភិបាល កូសាំងស៊ីន**  
**ចុះថ្ងៃទី២២ ខែកក្កដា ឆ្នាំ ១៨៩៣ (ឧបសម្ព័ន្ធ ៦)**



ដើម្បីឱ្យសច្ចាប័ណ្ណនូវការបញ្ចូលជាឧបសម្ព័ន្ធ នូវសង្កាត់ទាំងឡាយរបស់កម្ពុជា ដែលស្ថិតនៅខាងត្បូង ទន្លេត្រៃដងដែលមាននៅលើដែនទី ឆ្នាំ ១៨៩០ ទេសាភិបាល កូសាំងស៊ីន បានប្រកាន់យកជាឯកតាភាគី នៅថ្ងៃទី២៦ ខែកក្កដា ឆ្នាំ ១៨៩៣ <sup>(១៥)</sup> នូវ អនុក្រឹត្យមួយដែលបានកំណត់នៅក្នុងមាត្រាទីមួយរបស់ខ្លួនថា "ស្រុកកម្ពុជានៅ ថាញ់ អាន (Thanh-An) ស្រុក តាមួន និងកម្ពុជានៅ គូវ អាន (Cuu-An) សង្កាត់ទាំង ឡាយរបស់ជនជាតិ Moït នៅមិញ ងាយ (Minh - Ngai) និង ក្វាងឡើយ (Quang Loi) ហើយនិងស្រុកស្បៀង នៅ ឡុក និញ (Loc - Ninh) និង ភ្លើកឡ (Phuoc - Lê) ដែលបានប្រមូលផ្តុំទៅជា "huyen មួយដែលត្រូវបានកំណត់នៅក្រោមឈ្មោះថា ជា huyen នៃកានឡេចៀម (Can-Les-Chiam)" ។ ប៉ុន្តែអនុក្រឹត្យចុះថ្ងៃទី ២៦ ខែកក្កដា ឆ្នាំ ១៨៩៣ ដែលបានប្រមូលផ្តុំទៅជា Huyen មួយនៃ "កាន់-ឡេ-ចៀម" នោះ មិន គ្រាន់តែជាស្រុករបស់កម្ពុជានៅ ថាញ់ អាន ស្រុកកម្ពុជានៅ និងតាមួន (Tamoun) នៅ គូវ អាន ហើយនិងសង្កាត់ទាំងឡាយដែលគេសន្មតថា ជារបស់ជនជាតិស្បៀង នៅមិញ ងាយ និងនៅ ក្វាង ឡើយ ដែលដែនទីទាំងឡាយនៅឆ្នាំ ១៨៩០ ត្រូវបានដាក់ដោយ រំលោភទៅនៅខាងត្បូងត្រៃដង នៅក្នុងទឹកដីកូសាំងស៊ីន ប៉ុន្តែនៅមានសង្កាត់ពីរផ្សេង ទៀត គឺ ស្រុក ឡុក និញ និង ភ្លើក ឡ (Phuoc Lê) ដែលនៅលើដែនទីដូចបានរៀប រាប់មកហើយបានគូរដូចជាផ្នែករួមបញ្ចូលនៃប្រទេសកម្ពុជា ។

ដូច្នេះ តាមអនុក្រឹត្យចុះថ្ងៃទី២៦ ខែកក្កដា ឆ្នាំ១៨៩៣ ទេសាភិបាលកូសាំងស៊ីន បានប្រកាន់យកនូវសេចក្តីសម្រេចមួយដែលទាក់ទងទៅនឹងទឹកដីដែលនៅក្នុងនោះ លោកពុំមានសមត្ថកិច្ចនោះ ។

យើងហាក់ដូចជាថា វាពុំមានប្រយោជន៍នោះទេ ដើម្បីស្រាវជ្រាវរកឱ្យស្គាល់នូវ មូលហេតុ និងកាលៈទេសៈនៃការបញ្ចូលជាឧបសម្ព័ន្ធនេះ និងផលវិបាកទាំងឡាយ របស់ខ្លួននោះ ។

**២ - មូលហេតុនៃការធ្វើអនុក្រឹត្យនេះ លក្ខណៈនៃការរំលោភរបស់វា**

យើងនឹងពិនិត្យមើល នៅក្នុងដំណាក់កាលពីរ : មុនដំបូងសម្រាប់ស្រុក បួន ដែល

(១៥) / JOI ឆ្នាំ ១៨៩៣ ទំព័រ ៧៤២ ។

ស្ថិតនៅខាងត្បូងត្រៃដង នៅឆ្នាំ ១៨៩០ បន្ទាប់មកទៀត គឺសម្រាប់ស្រុកពីរទៀត (ឡុក និញ និង ភ្លើក ឡ) ។

**I.- សម្រាប់ស្រុកបួន ដែលស្ថិតនៅខាងត្បូងត្រៃដងនៅឆ្នាំ ១៨៩០**

ចាប់តាំងពីឆ្នាំ ១៨៦២ មក រដ្ឋាភិបាលកូសាំងស៊ីន ត្រូវបានគេចាប់អារម្មណ៍លើ ធនធានព្រៃឈើ ដែលមាននៅក្នុងតំបន់ បាវៀ និង ហៀនហ្វា ។ នៅដើមឆ្នាំ ១៨៦២ <sup>(១៦)</sup> បេសកកម្មមួយដែលបញ្ជាដោយអនុសេនីយ៍ឯក កងកាំភ្លើងធំ ត្រូវបានចាត់តាំងឡើង ដើម្បីទៅពិនិត្យឱ្យស្គាល់ព្រៃឈើនៅខេត្តទាំងពីរនេះ ។

បេសកកម្មនេះ បានធ្វើដំណើរទៅមុខរហូតដល់ធ្យូងម៉ូត និងបានចង្អុលបង្ហាញ អំពីសារសំខាន់ដ៏ធំ នៃ "ភាពសម្បូរណ៍របបខាងព្រៃឈើនៅក្នុងប្រទេស" ។ ប៉ុន្តែវា បានទាក់ទាញជាពិសេសនូវការយកចិត្តទុកដាក់របស់អាជ្ញាធរទៅលើអត្ថិភាពព្រៃឈើ ដែលមានច្រើនបំផុត និងមានលក្ខណៈងាយស្រួលបំផុត ក្នុងការធ្វើអាជីវកម្ម នៅ ធ្យូងម៉ូត ដាងនៅបាវៀ និងនៅហៀនហ្វា ។ បេសកកម្មនេះ បានសន្និដ្ឋានថា : "ប៉ុន្តែ មានផលប្រយោជន៍ដ៏ធំមួយបានភ្ជាប់ទៅនឹងការរុករកមួយនៅលើព្រៃទាំងនេះត្រូវបាន ធ្វើឡើង នៅខាងផ្នែកនៃទន្លេ ធ្យូង ម៉ូត (Thudaumol) ដែលឈើត្រូវបានដឹកតាម នោះព្រោះថាព្រៃទាំងនេះមានដើមឈើជាច្រើនដែលគេហៅថា ដើម Go និងដើម Sao ដែលជាដើមឈើផ្តល់ប្រេងដ៏ល្អបំផុត និងប្រើប្រាស់បានគ្រប់មុខ" ។

ទេសាភិបាលកូសាំងស៊ីន ដោយចាប់អារម្មណ៍ខ្លាំងទៅលើព័ត៌មាននៅក្នុងរបាយ ការណ៍នេះបានបញ្ជូនរបាយការណ៍នេះទៅក្រសួងដើមទឹក ដោយបានបន្ថែមយោបល់ របស់លោកថា ដើម្បីអាចធ្វើអាជីវកម្មព្រៃទាំងនេះបាននោះ គឺត្រូវរៀបចំឱ្យមាន សន្តិភាពឱ្យបានឆាប់រហ័ស បើមិនគឺចឹងទេ ការធ្វើអាជីវកម្ម និងប្រព្រឹត្តទៅបាននៅ ក្នុងភាពរដាក់រដុបតែប៉ុណ្ណោះ នៅកូសាំងស៊ីន មានកំណប់កប់លាក់ទុកចោលឥត ប្រយោជន៍ ប៉ុន្តែគេត្រូវតែបំណាយសោហ៊ុយ ដើម្បីដាក់ធ្វើអាជីវកម្មវា <sup>(១៧)</sup> ។

ដូច្នេះ វាហាក់ដូចជាថា ភាពសម្បូរណ៍ នៃធនធានព្រៃឈើទាំងនេះ គឺជាមូលហេតុ មួយនៃការធ្វើដំណើរទៅមុខរបស់ អាជ្ញាធរកូសាំងស៊ីន ឆ្ពោះទៅតំបន់ទាំងនេះ ។

(១៦) / របាយការណ៍រុករកព្រៃនៅហៀនហ្វា ថ្ងៃទី៣០ ខែមីនា ១៨៦២ Indo Chine A 30 (៣) ។  
 (១៧) / សេចក្តីសន្តិការសម្រាប់ទេសាភិបាលកូសាំងស៊ីនទៅលើរបាយការណ៍របេសកកម្មដែលបានរៀបរាប់ពីមុន ។

ចំពោះបញ្ហានេះ គេត្រូវបន្ថែមអំពីបំណងរបស់ពួកគេ ដែលបានសម្តែងចេញ នៅ ក្នុងពេលប្រតិបត្តិការបោះគោលដី នៅតែនិញ ដើម្បី "ស្ថិតនៅទាក់ទងនឹងជំនួយ ជនជាតិភាគតិចមួយ (Mois) ។

**II. - សម្រាប់ទឹកដី ដែលស្ថិតនៅខាងជើងព្រំដែន នៅឆ្នាំ ១៨៩០**

**ក/ -** បំណងដើម្បីសម្រួលការកសាងផ្លូវថ្នល់ពីធុញ់រម្ងុតទៅក្រចេះ ។ សូមរំលឹក ថា បេសកកម្មរុករកទន្លេមេគង្គនៅឆ្នាំ១៨៦៨ បានស្នើឡើងពីការសាងសង់ផ្លូវមួយ តភ្ជាប់ សាយហួន ទៅប្រទេសលាវខាងត្បូង ។

ផ្លូវថ្នល់នេះ គឺអគ្គទេសាភិបាល de lanessan បានឲ្យសាងសង់នៅឆ្នាំ ១៨៩៣ ។ ប៉ុន្តែការសាងសង់ មានជួបការលំបាកនៅលើទឹកដីកម្ពុជា ការលំបាកជាសំខាន់ ទំនងរវាងទន្លេមេគង្គក្រោម និងទន្លេមេគង្គលើ ខ្ញុំបានឲ្យគេកសាងផ្លូវថ្នល់មួយចេញពី ធុញ់រម្ងុត នៅកូសាំងស៊ិន ទៅដល់ក្រចេះ ។ ផ្នែកដែលស្ថិតនៅលើទឹកដីកូសាំងស៊ិន ត្រូវបានសាងសង់រួចហើយ ។ វានៅតែពុំទាន់មានស្ថាននៅឡើយ ។ គេបានសាងសង់ ផ្នែកទាំងឡាយដែលស្ថិតនៅលើទឹកដីកម្ពុជា ។ ខ្ញុំបានធ្វើការសិក្សានូវផ្លូវមួយទៀត ដែលចេញពីក្រចេះទៅខេត្តស្ទឹងត្រែង ប៉ុន្តែនៅលើទឹកដីកម្ពុជា ក្រមមានប្រជាជន ណាស់ដូច្នោះមានការលំបាកខ្លាំងណាស់ ក្នុងការរកកម្លាំងពលកម្មសម្រាប់ធ្វើការងារ នេះ" (១៨) ។

ដើម្បីជំនះព្រះការលំបាកទាំងនេះ លោកអធិការ Outrey នៅធុញ់រម្ងុត ត្រូវ បញ្ជូនភ្នាក់ងារបារាំង នៅកូសាំងស៊ិនឲ្យធ្វើកំណែទម្រង់ពលកម្មនៅកម្ពុជា ។ ប៉ុន្តែ រដ្ឋការ កូសាំងស៊ិន មិនចង់បានរបៀបធ្វើកំណែទម្រង់នេះទេ ។ កូសាំងស៊ិនបានចាត់ ចែងឲ្យបញ្ជូនជាខុបសម្តែងនូវទឹកដីខ្មែរ ។ នេះគឺជាសក្ខីកម្មទាំងឡាយរបស់លោក រ៉េស៊ីដង់ ជាន់ខ្ពស់នៅប្រទេសកម្ពុជាចំពោះបញ្ហានេះ (១៩) "នៅខាងផ្នែកនៃមណ្ឌល ធុញ់រម្ងុត ការទន្ទ្រានយកទឹកដីនៅតែមានសភាពខ្លាំងក្លានៅឡើយ ។ នៅខាងផ្នែកនេះ

(១៨) / លិខិតរបស់អគ្គទេសាភិបាល de lanessan ចុះថ្ងៃ ៩-៦-១៨៩៣ ធ្វើទៅដល់អគ្គនាយកដ្ឋានការពារព្រំដែន  
សៀម ៤២ ។  
(១៩) / លិខិតរបស់លោករ៉េស៊ីដង់ជាន់ខ្ពស់នៃប្រទេសកម្ពុជាធ្វើទៅឲ្យទេសាភិបាលកូសាំងស៊ិនចុះកាលបរិច្ឆេទ  
ឆ្នាំ ១៨៩៥ ។

ព្រំដែននៃប្រទេសកម្ពុជា បានស្ថិតនៅក្រោមការកំណត់ដោយបន្ទាត់ត្រង់មួយចេញពី បង្គោលមួយ ដែលស្ថិតនៅត្រើយខាងស្តាំនៃទន្លេទ្រូ (Tonlé Trou) (២០) នៅជិតនឹងខាង ក្រោមមាត់ពាម ព្រែកព្រាល និងកំពូលនៃភ្នំដិន (២១) ។

នៅក្នុងឆ្នាំ ១៨៩៣ នៅក្នុងពេលសាងសង់ផ្លូវថ្នល់ ពីក្រចេះទៅ ធុញ់រម្ងុត លោក អភិបាល Outrey បានបញ្ជូននូវភ្នាក់ងារបារាំងនិងភ្នាក់ងារក្នុងស្រុកជាច្រើននាក់ នៅក្នុងភូមិទាំងឡាយរបស់កម្ពុជា និងជនជាតិស្បែង ដោយមានបេសកកម្មស្វែងរក ដោយគ្រប់មធ្យោបាយឲ្យបានកម្មករជាច្រើននាក់ ដែលពួកគេត្រូវការ ។ ពួកអ្នកស្រុក ដែលនៅតាមភូមិទាំងឡាយ ដែលស្ថិតនៅក្នុងរង្វង់ទឹកដី ចម្ងាយពី ២៥ ទៅ ៣០ គ.ម បានធ្វើការសាងសង់ផ្លូវថ្នល់ក្នុងរយៈពេល៣ខែ ប៉ុន្តែគ្មានអ្នកណាម្នាក់បានទទួលប្រាក់ ខែឡើយ ដូច្នោះពួកគេទាំងអស់គ្នា បានបោះបង់ចោលការងារ និងរត់ចេញពីការដ្ឋាន ។ ដើម្បីសម្រួលការកិច្ចរបស់ភ្នាក់ងាររបស់ខ្លួន អភិបាលនៅធុញ់រម្ងុត បានកោះប្រជុំ នៅឆ្នាំ១៨៩៤ (ដែលមិនបានធ្វើនៅក្នុងឆ្នាំ១៨៩៣) នូវប្រធានភូមិសំខាន់ៗទាំងឡាយ ដើម្បីដាក់ឲ្យពួកគេស្ថិតនៅក្រោមអំណាចរបស់ភូមិ (២២) ទៅតាមជម្រើសរបស់ខ្លួន ។ ម្យ៉ាងទៀត លោកបានតែងតាំងមន្ត្រីក្នុងស្រុកដទៃទៀត និងបានរៀបចំទៅជា huyen ដែលបាន ឈ្មោះថា ប៊ិន ឡាយ គឺជាទឹកដីរបស់កម្ពុជាដោយសុទ្ធសាធ ។

"ហើយបញ្ហានេះ មិនបានធ្វើឲ្យលោក ឆឿង ឆ្ងល់ ច្រើននោះទេ លោក កូ ឈូយ ទេសាភិបាល ខ្ញុំបានបន្ថែមថា ភូ នេះត្រូវបានចូលកាន់ការងារយ៉ាងឆាប់រហ័ស ដោយ ពួកអ្នកនៅក្រោមការត្រួតត្រាថ្មីរបស់ខ្លួន នូវចំនួនទឹកប្រាក់ដែលមានការផ្លាស់ប្តូរ ញឹកញាប់ពី ១០ ទៅ ៦០ ព្យាស្ត្រ ក្នុងភូមិមួយ ។..." ។

ហេតុដូច្នោះ បន្ទាប់ពីព័ត៌មានទាំងឡាយ ដែលផ្តល់ឲ្យដោយលោក រ៉េស៊ីដង់ ជាន់ ខ្ពស់នៅកម្ពុជា ការបញ្ជូនរបស់អ្នកគ្រប់គ្រងអភិបាលOutreyនៅធុញ់រម្ងុត ដើម្បីអាច ជ្រើសរើសដោយងាយស្រួលពួកអ្នកស្រុក ដែលរស់នៅក្នុងទឹកដីកម្ពុជា ដើម្បីកសាង

(២០) / ឈ្មោះនៃផ្លូវទឹកនេះ ដូចការសរសេរថា ទន្លេទ្រូ ដូចការថា ទន្លេទ្រូ ។ ការសរសេរនេះ គឺមកពីការចម្លង មិនត្រឹមត្រូវ ។ ឈ្មោះពិតប្រាកដគឺទន្លេទ្រូ ។  
(២១) / គឺព្រំដែនដែលមានចុះនៅក្នុងផែនទីឆ្នាំ ១៨៩០ ។ ឈ្មោះនៃភ្នំនេះសរសេរថា ភ្នំ ភូ ដិន ។  
(២២) / ឈ្មោះអណ្តូង ដែលមានន័យថា ជាផ្ទះរបស់ចៅហ្វាយទេត ។

ផ្លូវថ្នល់ដែលបាននាំឲ្យទេសាភិបាលកូសាំងស៊ីនបញ្ចូលជាឧបសម្ព័ន្ធនូវសង្កាត់ទាំងពីរ របស់ខ្មែរ ។

១/ - ឆន្ទៈដើម្បីពង្រីកទឹកដីនៃលក្ខន្តិកៈ អាណានិគមនៅកូសាំងស៊ីន ប៉ុន្តែវាមិន ទាន់អស់នៅឡើយទេ ដើមកំណើតនៃការបញ្ចូលជាឧបសម្ព័ន្ធនេះ វាមានមូលហេតុ មួយផ្សេងទៀត គឺបំណងប្រាថ្នារបស់លោក អគ្គទេសាភិបាល ដើម្បីពង្រីកទឹកដីកូសាំង ស៊ីន ឲ្យទៅជាខេត្តមួយរបស់បារាំង ។ ដើម្បីបញ្ជាក់នូវការអះអាងនេះ វាជាការ ចាំបាច់ ដើម្បីលើកឡើង ចំពោះយើងនូវសក្ខីភាពទាំងឡាយរបស់ទេសាភិបាលកូសាំង ស៊ីន ។ នៅឆ្នាំ ១៨៩៣ ការងារសាងសង់ផ្លូវថ្នល់ពី ធុយ៉ូរម៉ូត ទៅក្រចេះ បាននាំរដ្ឋការ (កូសាំងស៊ីន) ឲ្យដូចទៅខាងនាយព្រំដែន ដែលបានចង្អុលបង្ហាញខាងលើបំផុត (គឺថា ព្រំដែនដែលបានកំណត់នៅលើផែនទីឆ្នាំ ១៨៩០) ។

"ការរៀបចំនូវផ្លូវថ្នល់នេះ ត្រូវបានសម្រេចដោយលោកអគ្គទេសាភិបាល de Lanessan ដែលលោកចង់ឃើញនូវអ្វីដែលបានប្រព្រឹត្តទៅនៅឯនាយព្រំដែនរបស់ យើងនិងបានពោលអះអាងនៅក្នុងប្រទេសនេះអំពីអំណាចរបស់យើងចំពោះលក្ខណៈខ្លះយ វ៉ាន់ប្រក្សក្ស...។

"គំនូសដែលបានសិក្សានិងយកជាការបាន ព្រមទាំងផលទានត្រូវបានបើកចំហផង នោះ គេក៏បានចាប់ផ្តើមអនុវត្តការងារ ហើយប៉ុន្មានអាទិត្យក្រោយមក គេបានទៅ ដល់ព្រំដែនខាងជើងនៃមណ្ឌល ធុយ៉ូរម៉ូត ដែលចង្អុលបង្ហាញដោយបង្គោលលេខ ១ ដែលត្រូវបានគាស់យកចេញដោយភ្នាក់ងារម្នាក់របស់យើង ទៅតាមបញ្ជារបស់ លោក Outrey ប្រធានមណ្ឌល ។

"តាមព័ត៌មានដែលប្រមូលបាន លោកអភិបាលនេះត្រូវបានអនុញ្ញាតឲ្យដកយក ចេញនូវបង្គោលនេះ ដោយលោក de lanessan ដែលបាននិយាយនៅកន្លែងនោះតែ ម្តងថា កន្លែងនៃបង្គោលនេះ គឺស្ថិតនៅខាងនាយ Can - Lé - Chiam (ទន្លេចាម) (២៣)" ។ តើគេត្រូវទន្ទេញនូវផ្នែកដែលបានរៀបរាប់មកហើយ នៅក្នុងលិខិតនេះយ៉ាង ដូចម្តេច ? ដូចដែលបានចង្អុលបង្ហាញដោយលោក រ៉េស៊ីដង់ ជាន់ខ្ពស់នៃប្រទេស

(២៣) / លិខិតរបស់ទេសាភិបាលកូសាំងស៊ីន ចុះថ្ងៃទី២ ខែកញ្ញា ឆ្នាំ១៨៩៥ ធ្វើទៅជូនអគ្គទេសាភិបាលឥណ្ឌូចិន ។

កម្ពុជា រួចមកហើយថា មុនអ្វីៗទាំងអស់ ព្រំដែនខាងជើង ធុយ៉ូរម៉ូត ត្រូវបានចង្អុល បង្ហាញដោយបង្គោលលេខ ១ ។

ហើយហេតុការណ៍នេះ មិនមែនមានតែទេសាភិបាលកូសាំងស៊ីនតែម្នាក់ឯងដែល បានទទួលស្គាល់នោះទេ គឺលោកបានសរសេរនៅក្នុងកំណត់ហេតុឆ្នាំ ១៨៧០ជាអក្សរទាំង អស់ថា "បង្គោលដែលបាននិយាយនេះត្រូវតែបានប្រើប្រាស់ ដើម្បីកំណត់ព្រំដែនខាង ជើងនូវទឹកដីទាំងឡាយដែលបារាំងកាន់កាប់" ។ ការចង្អុលបង្ហាញនេះត្រូវបានបញ្ជាក់ ដោយផែនទីនានា ដែលបានរៀបចំឡើង នៅក្នុងឆ្នាំ ១៨៩០ ។ ដោយហេតុថា ព្រំដែន បានភ្ជាប់បង្គោលលេខ ១ ទៅភ្នំកូដិន នោះ ស្រុកឡុកនិញ និង ភ្នំក្រី ឡើ គឺស្ថិតនៅក្នុង ទឹកដីកម្ពុជា ។

១-ទីពីរ ការដកចោលបង្គោលលេខ ១ ត្រូវបានសម្រេចជាឯកតោភាគី ដោយអគ្គ ទេសាភិបាល de lanessan ដើម្បីអាចដាក់ឲ្យប្រតិបត្តិការនូវបំណងរបស់លោកក្នុងការ ពង្រីកនៃការធ្វើឲ្យខូចប្រយោជន៍ដល់ទឹកដីកម្ពុជា ។

នៅចំពោះមុខភាពជាក់ស្តែងនេះ ទេសាភិបាលកូសាំងស៊ីនត្រូវតែសុខចិត្តទទួល សារភាព។ លោកបានសរសេរលិខិតទៅលោក អគ្គទេសាភិបាលដូច្នេះថា "ជាការសង សឹកទៅនឹងការទទួលសារភាពរបស់លោកអភិបាលនៅ ធុយ៉ូរម៉ូត នូវការបំបាត់ចោល នូវបង្គោលទាំងឡាយ ដែលធ្វើដោយរំលោភនោះ នឹងបានធ្វើឲ្យមាននៅក្នុងទឹកដី កូសាំងស៊ីននូវសង្កាត់ជនជាតិ Moïs ពីរដែលជារបស់កម្ពុជាដោយពិតប្រាកដ ។(២៤)" ។

សង្កាត់ Moïs ឬក៏សង្កាត់កម្ពុជា ? ដើម្បីដោះស្រាយបញ្ហានេះ យើងជឿថា យើង អាចអំពាវនាវរករបាយការណ៍របស់អ្នក រេខាគណិតដើម គឺលោក Girardin ប្រធាន ផ្នែកសុរិយោដី នៃប្រទេសកម្ពុជា ចុះថ្ងៃទី ១៥ ខែមិថុនា ឆ្នាំ ១៨៩៥ ដែលពាក្យទាំង នោះផ្ទាល់ត្រូវបានគេយកទៅសរសេរឡើងវិញ នៅក្នុងលិខិតដែលបានរៀបរាប់ពីមុន (Supra note 19) របស់លោក រ៉េស៊ីដង់ ជាន់ខ្ពស់ដែលធ្វើទៅជូនទេសាភិបាលកូសាំង ស៊ីន ។

(២៤) / លិខិតរបស់ទេសាភិបាលកូសាំងស៊ីន ចុះថ្ងៃទី១៤ ខែវិច្ឆិកា ឆ្នាំ ១៨៩៥ ធ្វើទៅជូនអគ្គទេសាភិបាលឥណ្ឌូចិន ឥណ្ឌូចិន ឥណ្ឌូចិន A. 20 (៤២) ។

នៅឆ្នាំ ១៨៩៣ នៅក្នុងពេលស្ថាបនាផ្លូវថ្នល់ លោកអភិបាល Outrey បានបញ្ជូន ភ្នាក់ងារចារឹក និងប្រជាជនកើតក្នុងស្រុកជារច្រើននាក់ នៅក្នុងភូមិកម្ពុជា និងភូមិ ស្បៀងទាំងឡាយ ដើម្បីយកកម្មករជាចាំបាច់សម្រាប់សាងសង់ផ្លូវថ្នល់ ។ ភូមិទាំងអស់ នៅក្នុងរង្វង់កាំចម្ងាយពី ២៥ ទៅ ៣០ គ.ម នៅខាងស្តាំ និងខាងឆ្វេង បានធ្វើការ រយៈពេល២ ខែនៅឆ្នាំ ១៨៩៣ និង៤០ ថ្ងៃនៅឆ្នាំ ១៨៩៤ ។ ពុំមានកម្មករណាម្នាក់បាន ទទួលប្រាក់ឡើយ លោកអភិបាល ធុញ្ជ័រម៉ុត ដើម្បីសម្រួលការងារភ្នាក់ងាររបស់ខ្លួន បានប្រមូលផ្តុំនៅក្នុង ឆ្នាំ ១៨៩៤ (ការពិតគឺនៅក្នុងឆ្នាំ ១៨៩៣ ) នូវប្រធានភូមិ នៃ ភូមិដីសំខាន់បំផុតទាំងឡាយ និងបានដាក់ឱ្យនៅក្រោមអំណាចរបស់ Huyen មួយ..... (ស្រុក១).....ស្រុកកម្ពុជា បានយកឈ្មោះថា ប៊ីញ ឡាយ ។ នៅដំណាច់ឆ្នាំ ១៨៩៤ Huyen បានឱ្យភូមិផ្សេងៗដាក់ចំនួនដែលមានការផ្លាស់ប្តូរជាញឹកញាប់ពី ១០ ទៅ ៦០ ញ៉ាស្រ្ត ក្នុងមួយភូមិ ។

យ៉ាងនេះគឺមានលទ្ធភាពថា ពួកជនអន្តោគ្រាម នៅតាមទេសភូមិ (Contrée) ទាំងនេះនឹងបោះបង់ចោលភូមិរបស់ពួកគេ ដើម្បីដកថយទៅទិសខាងកើត បើសិនជា ពួកគេនៅតែធ្វើការសាងសង់ផ្លូវថ្នល់នៅក្នុងលក្ខខណ្ឌទាំងឡាយដែលដូចគ្នា ។

**ឈ្មោះភូមិសំខាន់ៗ :**

- តាទៀត (Ta Teat) កម្ពុជា ១០ គ្រួសារ
- ចាំផ្កា (Cham Phdau) កម្ពុជា ១០ គ្រួសារ
- ក្រៀល (Kreal) កម្ពុជា ១៥ គ្រួសារ
- ត្រី ដៃង (Trey Deng) កម្ពុជា ២០ គ្រួសារ
- ស្រែ ចាម (Sre Cham) កម្ពុជា ៣០ គ្រួសារ
- ទន់ ជីល (Ton Chil) កម្ពុជា ៣៥ គ្រួសារ
- ម៉ុក សៀវ (Moc Sir) ស្បៀង ៣០ ទៅ ៤០ គ្រួសារ
- បា ខ្លុង (Ba Khlong) កម្ពុជា ២០ គ្រួសារ
- ងួន (Nguon) ស្បៀង ៤០ គ្រួសារ
- ឡុម ពុយ (Lom Puy) កម្ពុជា ២៥ គ្រួសារ

- ជុង រាក់ (Chung Reak) កម្ពុជា ៣០ គ្រួសារ
- ប៉ូ តាម (Po Tam) ស្បៀង ១៥ គ្រួសារ
- ចាម៉ាត (Chamat) ស្បៀង ៤០ គ្រួសារ
- ច្រឡិច (Chralech) ស្បៀង ១៥ គ្រួសារ
- ចារ៉ាម (Charam) ស្បៀង ១៨ គ្រួសារ
- បូនួយ (Bonui) ស្បៀង ១០ គ្រួសារ
- ណែរ (Ner) កម្ពុជា ១៥ គ្រួសារ
- ស្នួល (Snoul) កម្ពុជា ៣០ គ្រួសារ
- សំរាំង (Sam Rang) កម្ពុជា ១២ គ្រួសារ

នៅតាមភូមិទាំង ១៩ ដែលបានរៀបរាប់ដោយអ្នករេខាគណិត Girardin គឺមាន ភូមិស្បៀងចំនួនតែ ៧ ភូមិប៉ុណ្ណោះ ដែលដំណាច់ឱ្យប្រហែល ១/៣ ។

តាមការពិត ការបញ្ចូលជាឧបសម្ព័ន្ធនូវសង្កាត់ទាំងឡាយរបស់កម្ពុជា គឺមាន ទំនោរទៅរកគោលដៅដាក់ដាក់លាក់ ពួកគេត្រូវការ :

- ឱ្យមានមនុស្សក្នុងមួយលើក ១០ នាក់ "ដែលនឹងត្រូវបានផ្តាច់ចេញដូចជា ទាហាននៅប៉ុស្តិ៍ត្រួតពិនិត្យ នៅ Can - Le - Chiam " (មាត្រា២ នៃអនុក្រឹត្យចុះថ្ងៃទី ២៦ ខែកក្កដា ឆ្នាំ ១៨៩៣) ។
- "ធ្វើការជម្រះស្មៅ និងជួសជុលផ្លូវថ្នល់ពីគ្រិចចេះ ចាប់ពី ចុន ថាញ់ (Chon Thanh) រហូតដល់ព្រែកច្រើវ (Prec Chrieu) " ដើម្បីជាការទូទាត់សងការខូចខាតនៃ ការអនុញ្ញាតឱ្យរួចពីពន្ធដារទាំងអស់ (មាត្រា៣) ។

**៣ - ផលវិបាកនៃការបញ្ចូលជាឧបសម្ព័ន្ធ : ការបលាចល**

ការបញ្ចូលជាឧបសម្ព័ន្ធនេះបានបណ្តាលឱ្យមានផលវិបាកខាងនយោបាយយ៉ាងធ្ងន់ធ្ងរ ដោយហេតុថា ពួកអ្នកស្រុកនៅក្នុងតំបន់បានបដិសេធការភ្ជាប់ទៅជាមួយកូសាំង ស៊ិន ។

ទេសាភិបាល កូសាំងស៊ិន បានឱ្យសញ្ញាដល់ទេសាភិបាលអណ្តូចិនថា "ការលំបាក ទាំងឡាយ និងឧបទ្ទវហេតុនានានៃបញ្ហាព្រំដែន ជាមួយប្រទេសកម្ពុជាបានឡើងទៅ

ដល់ការអនុវត្តន៍នៃអនុក្រឹត្យនេះ និងបានកើនឡើង...។ ការប្តឹងផ្តល់ ឬការទាមទារ ដែលទទួលបានពីតែ និញ និងធ្វើឃុំម៉ូត បានបង្ហាញថា តើតំបន់នេះមានភាពជ្រួល ច្របល់យ៉ាងណា..." (២៩) ។

ខាងផ្នែករបស់ខ្លួន លោក វេស៊ីដង់ ជាន់ខ្ពស់នៃប្រទេសកម្ពុជា ដោយបានទទួលនូវ ពាក្យបណ្តឹងជាច្រើន និងសភាពការណ៍បានកើនឡើង យ៉ាងធ្ងន់ធ្ងរផងនោះ បានផ្ញើទៅ ជូនទេសាភិបាលកូសាំងស៊ិន នូវការតវ៉ាដែលមានលក្ខណៈគម្រាមកំហែង ។ ដើម្បី ផ្តល់នូវគំនិតមួយនៃយោបល់របស់តំណាងប្រទេសបារាំង នៅប្រទេសកម្ពុជា ។ ចំពោះមុខនៃព្រឹត្តិការណ៍ទាំងនេះ យើងជឿថា ការបង្ហាញម្តងទៀត នូវពាក្យទាំងឡាយ នៅក្នុងសារទូរលេខមួយច្បាប់របស់លោក ដែលបានផ្ញើទៅជូនទេសាភិបាលកូសាំង ស៊ិន គឺ :

"អាជ្ញាធរកម្ពុជា នៅខេត្តក្បួនឃ្មុំ ដែលបច្ចុប្បន្ន នៅភ្នំពេញ បានស្នើខ្ញុំជាថ្មីនូវ បញ្ហាទាំងឡាយដូចតទៅនេះ នូវអ្វីដែលត្រូវបានផ្តល់ឲ្យតាមការទាមទាររបស់ពួក គេស្តីអំពី :

១.- ការបញ្ចូលជាឧបសម្ព័ន្ធដែលធ្វើឡើង ដោយកូសាំងស៊ិន នូវផ្នែកមួយនៃទឹកដី កម្ពុជា ដែលគេស្គាល់នៅក្រោមឈ្មោះថា ស្រុក (២៦) ទ្វាររោង (២៧) ដែលមាន៥ ភូមិ (២៨) ដែលជាភូមិកម្ពុជាដោយពិត។ ។

២.- អំពីការតែងតាំងនូវអ្នក មានមុខមាត់ជាច្រើន ដែលធ្វើឡើង នៅក្នុងភូមិ ទាំងឡាយដោយ Huyen Noc នៅ ឃុំរ៉ូម៉ូត ។

៣.- ការពិន័យដាក់ទោសទៅលើភូមិដែលដោយមន្ត្រីរូបនេះ ។

"ខ្ញុំសូមអង្វរលោកឲ្យខ្ញុំដឹងជាបន្ទាន់ នូវកិច្ចការជាបន្តទាំងឡាយដែលលោកបាន ផ្តល់ឲ្យតាមការទាមទារទាំងនេះ ដែលត្រូវបានប្រគល់ទៅឲ្យលោករូបហើយគឺ :

(២៩) / លិខិតរបស់ទេសាភិបាលកូសាំងស៊ិន ចុះថ្ងៃទី២១ ខែកញ្ញា ឆ្នាំ១៨៩៦ ផ្ញើទៅជូនអគ្គទេសាភិបាលឥណ្ឌូចិន ដែលបានរៀបរាប់រួចហើយ ។  
(២៦) / Arrondissement ។  
(២៧) / ឈ្មោះរបស់កម្ពុជា នៃអភិកម្មល្អបញ្ចប់និញ ។  
(២៨) / មែនទែន គឺ ៥ ឃុំ ។

- ១ - តាមទូរលេខដែលផ្ញើដោយអ្នកស្តីទីមុនខ្ញុំ ចុះថ្ងៃទី២៧ កុម្ភៈ ១៨៩៤  
២ - ដោយរូបខ្ញុំផ្ទាល់តាមលិខិតចុះថ្ងៃទី៣១ ខែធ្នូ កន្លងមក និងដោយមាន កំណត់ហេតុគាំទ្រផង ។

"ទោះយ៉ាងណាក៏ដោយ ខ្ញុំសូមជម្រាបលោកថា ខ្ញុំមិនព្រមទទួលខុសត្រូវអ្វីទាំង អស់លើសិនជានៅមានការដោះស្រាយ កិច្ចការនេះ ដែលមានការរើតយ៉ាវជាយូរ មកហើយផងនោះ នូវជម្លោះអំពីបញ្ហាខ្លះ ដែលនឹងត្រូវកើតឡើង" (២៩) ។

ដោយការតវ៉ារបស់ពួកគេ ពុំបានទទួលភ្លាមៗ ហើយភាពពុះកញ្ជ្រោលរបស់ ប្រជាជនបានបន្តនោះ លោកវេស៊ីដង់ ជាន់ខ្ពស់នៅប្រទេសកម្ពុជា បានឲ្យលោកទេសា ភិបាលកូសាំងស៊ិនដឹងថា លោកនឹងបញ្ជូនដំណឹងអំពីសភាពការណ៍ទៅឲ្យអគ្គទេសាភិ បាលឥណ្ឌូចិន ។

"ការប្តឹងផ្តល់ជាច្រើន ដែលខ្ញុំបានទទួលពីអ្នកស្រុកនៅភូមិទាំងអស់នេះ ចំពោះ ពាក្យបណ្តឹងភាគច្រើន ដែលត្រូវបានបញ្ជូនទៅឲ្យលោកអំពីការទាមទារកាន់តែធំ ឡើងៗ ដែលប្រព្រឹត្តដោយមន្ត្រីអណ្តាមរបស់លោក Outrey ជារៀងរាល់ថ្ងៃនោះ ត្រូវ បានកំណត់ឲ្យលោកប្រកាន់យកនូវវិធានការចាំបាច់ទាំងឡាយ ដើម្បីធ្វើឲ្យចាត់បង់ឲ្យ បានឆាប់រហ័សតាមដែលអាចធ្វើទៅបាននូវស្ថានភាពនៃបញ្ហាទាំងនេះ ដែលចង់ដ្រៃ យ៉ាងខ្លាំង ចំពោះផលប្រយោជន៍ទាំងអស់ដែលលើសពីសេចក្តីត្រូវការ និងដោយហេតុ នេះ ដាក់បញ្ចូលមកវិញនៅក្នុងទឹកដីកម្ពុជា នូវភូមិទាំងឡាយ ដែលមិនត្រូវបានដក ហូតយកចេញទាល់តែសោះនោះ ។

"នៅក្នុងលិខិតខ្លីទាំងនេះ ខ្ញុំយល់ឃើញថា នេះគឺជាករណីយកិច្ចរបស់ខ្ញុំ ដើម្បីឲ្យ គេបញ្ជូន នូវច្បាប់ចម្លងនៃលិខិតនេះទៅលោកអគ្គទេសាភិបាល ដើម្បីឲ្យលោកជ្រាប នូវហេតុការណ៍ពិតទាំងឡាយ ដែលលោកមិនត្រូវធ្វើមិនដឹងមិនឮយូរពេកទេ" (៣០) ។

ទេសាភិបាលកូសាំងស៊ិនខ្លួនលោកផ្ទាល់ ដែលព្រួយបារម្ភអំពីភាពចលាចលដែល

(២៩) / ទូរលេខរបស់លោកវេស៊ីដង់ជាន់ខ្ពស់នៅកម្ពុជាចុះថ្ងៃទី១៣ ខែកុម្ភៈ ឆ្នាំ១៨៩៥ ផ្ញើទៅជូនទេសាភិបាល កូសាំងស៊ិន ។  
(៣០) / លិខិតរបស់លោកវេស៊ីដង់ជាន់ខ្ពស់នៅប្រទេសកម្ពុជាចុះកាលបរិច្ឆេទ ឆ្នាំ ១៨៩៥ ផ្ញើទៅទេសាភិបាល កូសាំងស៊ិន ។

ស្ថិតនៅយូរនេះ បានប្តឹងចំពោះអគ្គទេសាភិបាលឥណ្ឌូចិន និងបានរាយការណ៍ជូនលោកនូវអាកប្បកិរិយា ដែលប្រកាន់យកដោយលោក រ៉េស៊ីដង់ ជាន់ខ្ពស់នៅប្រទេសកម្ពុជា ៖ "ចំពោះការទាក់ទងគ្នាដែលលោកបានធ្វើនោះ រ៉េស៊ីដង់ ជាន់ខ្ពស់នៅប្រទេសកម្ពុជាបានឆ្លើយតបថា លោកមិនត្រូវឆ្លើយឆ្ងល់ទេ ចំពោះការបានដឹងនូវហេតុការណ៍ពិតទាំងនេះ និងថែមទាំងធ្វើឲ្យមានការឆ្លើយឆ្ងល់ទៀតផង ចំពោះយោបល់របស់ លោកគឺថាសូមកុំឲ្យខុបខ្ទុវហេតុរបៀបនេះមានច្រើន យ៉ាងដូច្នោះ ឬក៏កុំឲ្យកើតមានឡើងជាញឹកញាប់ដូច្នោះទៀត ។ លោក De Verneville <sup>(៣១)</sup> បានបន្ថែមថា "ម្យ៉ាងទៀតភាពពុះកញ្ជ្រោលនៅក្នុងចំណោមប្រជាជននៅក្នុងបញ្ហានេះ ចាប់តាំងពីថ្ងៃដែលលោក ភូ ឈូយ ទេសាភិបាល អ្នកកាន់ការងារមុនរបស់លោក បានជឿថា អាចប្រកាន់យកនូវអំណាចផ្ទាល់របស់លោកនូវអនុក្រឹត្យមួយ ដែលបានភ្ជាប់ទៅទឹកដីកូសាំងស៊ិននូវវិជ្ជកម្មនៃទឹកដីកម្ពុជាជាច្រើនពាន់គីឡូម៉ែត្រ ក្រឡា ដែលខ្ញុំបានទទួលបន្ទុកខុសត្រូវនូវសកម្មភាពទាំងឡាយប្រភេទនេះរបស់ពួកអ្នកដែលបានឲ្យការណ៍អំពីលិខិតរបស់ប្រធានស្រុក បានជ្រុង (Ban-Chuong) <sup>(៣២)</sup> ហើយម្យ៉ាងទៀតលោកបានទាយទុកជាមុនថា ភាពស្ងប់ស្ងាត់មិនបានកើតមានឡើងវិញទេ នៅមុនដំណោះស្រាយមួយ ដែលខ្ញុំបានទាមទារជាច្រើនដង ដោយឥតបានការនិងមិនត្រូវបានធ្វើអន្តរាគមន៍ ដើម្បីរៀបចំឡើងវិញ នូវព្រំដែនចាស់រវាងប្រទេសទាំងពីរ" <sup>(៣៣)</sup> ។

ដូច្នោះអ្វីដែលយើងទើបនឹងបានឃើញ បានឲ្យយើងដឹងថា ការបញ្ចូលជាឧបសម្ព័ន្ធដោយរំលោភនូវសង្កាត់ទាំងឡាយរបស់កម្ពុជានៅឡកនិញនិងភ្លើក ឡេ បានបណ្តាលឲ្យមានការតវ៉ាយ៉ាងខ្លាំងក្លាពីសំណាក់អ្នកស្រុកនៅតំបន់ដែលត្រូវបានបញ្ចូលជាឧបសម្ព័ន្ធពិអាជ្ញាធរកម្ពុជា និងថែមទាំងពីលោករ៉េស៊ីដង់ ជាន់ខ្ពស់នៅកម្ពុជា ទៀតផង ។

(៣១) / ឈ្មោះរបស់លោករ៉េស៊ីដង់ជាន់ខ្ពស់ នៅប្រទេសកម្ពុជា ។  
 (៣២) / ភីប៊ីងច្រុង (Beng Chrong) ទីកន្លែងដែលស្ថិតនៅទាំងលិខិតពីរដែលមានបញ្ហា ។  
 (៣៣) / លិខិតរបស់ទេសាភិបាល កូសាំងស៊ិន ធ្វើទៅជូនអគ្គទេសាភិបាលឥណ្ឌូចិន ចុះថ្ងៃទី១២ ខែកញ្ញា ឆ្នាំ១៨៩៦។

**អនុផ្នែកទី ៣**

**ការបញ្ជាក់**

**អំពីការជកហូតយកទឹកដីកម្ពុជា ៖**

**អនុក្រឹត្យរបស់លោកអគ្គទេសាភិបាល**

**ឥណ្ឌូចិន ចុះថ្ងៃទី៣១ ខែកក្កដា ១៩១៤**

**(ឧបសម្ព័ន្ធ ៧) (ទំព័រ ២៣៧)**

បន្ទាប់ពីការទាមទារទាំងនេះមក គណៈកម្មការមួយត្រូវបានតែងតាំងឡើងដោយក្រឹត្យរបស់លោកអគ្គទេសាភិបាលឥណ្ឌូចិន ចុះថ្ងៃទី១៦ ខែឧសភា ឆ្នាំ ១៨៩៧ "ចំពោះឥទ្ធិពលនៃការរៀបចំគម្រោងមួយ នៃការកំណត់ព្រំដែនកូសាំងស៊ិន" ជាមួយប្រទេសកម្ពុជា និងជាមួយប្រទេសអណ្តាម ។

វាហាក់ដូចជាថា គណៈកម្មការនេះ មិនអាចបំពេញបាននូវបេសកកម្មរបស់ខ្លួនទេ ។

ម្យ៉ាងទៀត អគ្គទេសាភិបាលឥណ្ឌូចិន បានផ្តល់សច្ចាប័ន ចំពោះការបញ្ចូលជាឧបសម្ព័ន្ធនេះកាន់តែកើនឡើងជាលំដាប់ ។ ហេតុដូច្នោះហើយបានជាដែនទី៣ ១៩០៣ ខ្នាត ១/១.០០០.០០០ ដែលរៀបចំឡើងដោយ ក្រុមភូមិសាស្ត្រឥណ្ឌូចិន បានចង្អុលបង្ហាញតំបន់ដែលមានបញ្ហានេះដោយការបញ្ជាក់ជាអក្សរថា "ជនជាតិសៀងដែលត្រូវបានបញ្ចូលជាឧបសម្ព័ន្ធ" ។ ប៉ុន្តែព្រំដែននៅក្នុងផ្នែកនេះ នៅតែបន្តចង្អុលបង្ហាញដោយបន្ទាត់ត្រង់មួយ ពីលិចទៅកើតដោយតភ្ជាប់បង្គោលលេខមួយទៅកាន់ភ្នំភូដិន ។

មានតែចាប់ពីឆ្នាំ ១៩១០ មកនោះទេ គឺបន្ទាប់ពីការតាមសង្កត់ដោយកាលទេសៈដែលយើងនឹងបានដឹង លោកអគ្គទេសាភិបាលឥណ្ឌូចិន បាននិយាយជាថ្មីឡើងវិញអំពីបញ្ហានេះ ។

**១ - ដើមកំណើតនៃអនុក្រឹត្យចុះថ្ងៃទី៣១ ខែកក្កដា ១៩១៤ ៖**  
**ការអភិវឌ្ឍន៍នៃដំណាក់កៅស៊ូ និងការតែងតាំងអនុសញ្ញាកំណត់ព្រំដែន (១៩១០)**





គណៈកម្មការមានសមាសភាពដូចតទៅនេះគឺ :

- លោក Debernardi អធិការខាងកិច្ចការស៊ីវិល...ប្រធាន
- ពួកអភិបាលខេត្ត ដែលមានការពាក់ព័ន្ធនៅកូសាំងស៊ិន ... សមាជិក
- អ្នកស្រុកនៅតាមខេត្តដែលពាក់ព័ន្ធនៅប្រទេសកម្ពុជា...សមាជិក
- មន្ត្រីអន្តោក្រាមពីរនាក់ ទទួលបន្ទុកកិច្ចការក្នុងស្រុកនៅកូសាំងស៊ិននៅតាមការចាត់តាំងរបស់លោកកូឡុយខេត្ត...សមាជិក
- មន្ត្រីអន្តោក្រាមពីរនាក់ ទទួលបន្ទុកកិច្ចការក្នុងស្រុកនៅកម្ពុជា ទៅតាមការចាត់តាំងរបស់លោកវេស៊ីដង់ដាន់ខ្ពស់...សមាជិក
- លោក ឡឺ ប្រង់ (Lebrun) អ្នកគ្រប់គ្រងថ្នាក់លេខ ៥ ទទួលបន្ទុកខាងកិច្ចការស៊ីវិល...លេខាធិការ

**២ -ដំណើរការរបស់គណៈកម្មការឆ្នាំ១៩១០ អនុក្រឹត្យចុះថ្ងៃទី៣១ កក្កដា ១៩១៤**

គណៈកម្មការបានធ្វើការងារនេះជាងមួយឆ្នាំ ។ នៅក្នុងឆ្នាំ ១៩១២ គណៈកម្មការនេះបានដាក់ជូននូវសេចក្តីស្នើទាំងឡាយទៅលោកអគ្គទេសាភិបាលដែលលោកបានយល់ព្រមចំពោះសេចក្តីស្នើទាំងនេះ និងបានតែងតាំងគណៈកម្មការ បោះគោលដីដើម្បីដំណើរការ ដាំបង្គោលព្រំដែន ដែលត្រូវបោះសញ្ញានូវព្រំដែនថ្មី ។

ព្រំដែនថ្មី មិនមែនជាព្រំដែនណាគ្រាពីព្រំដែនដែលមានរាប់បញ្ចូលនូវចំណែកទឹកដីកម្ពុជាដែលបានដាក់បញ្ចូលជាឧបសម្ព័ន្ធនៅក្នុងកូសាំងស៊ិន នៅក្នុងឆ្នាំ ១៨៩៣ នោះឡើយ ហើយដែលជាម្ចាស់ នៃការជំទាស់រវាងលោកវេស៊ីដង់ដាន់ខ្ពស់នៅកម្ពុជា និងទេសាភិបាលឥណ្ឌូចិន ជាច្រើនឆ្នាំមកហើយនោះ ។

ក្រោយពីការបោះគោលដីនេះមក គេបានដាក់សុំឡាយព្រះហស្តលេខាពីព្រះមហាក្សត្រនៃប្រទេសកម្ពុជានូវព្រះរាជប្រកាស (៣) ដែលបានបញ្ជាក់ដោយលំអិតថា "ការកំណត់ព្រំដែនថ្មីដែលនឹងត្រូវធ្វើឡើងរវាងខេត្តកំពង់ចាម និងធុយ៉ូរម៉ូតដែលនឹងទុកឱ្យកូសាំងស៊ិន នូវសង្កាត់ពីរ គឺឡុក និញ និង ភៀក ឡេ ដែលពីមុនពួកកុលសម្ព័ន្ធបានរស់នៅដោយឯករាជ្យនោះ" ។

(៣៧) / ព្រះរាជប្រកាស ចុះថ្ងៃទី១២ ខែមីនា ឆ្នាំ ១៩១៤ (ឧបសម្ព័ន្ធ ៨) ។

តើព្រះរាជប្រកាសនេះ បាននាំមកឱ្យយើងនូវអ្វីខ្លះ ? វាបានបញ្ជាក់ម្តងទៀតថាសង្កាត់ទាំងពីរនេះ គឺជារបស់កម្ពុជា ។ បើសិនជាវាមិនមែនទេនោះ គេមិនបានបង្ខំឱ្យព្រះមហាក្សត្រនៃប្រទេសកម្ពុជា ប្រកាសនូវការលះបង់នោះទេ " ។ បើសិនជាព្រះមហាក្សត្រមានអំណាច "ទុកឱ្យកូសាំងស៊ិន" នូវស្រុកទាំងពីរនេះនោះវាបានបង្ហាញថាស្រុកទាំងពីរគឺជារបស់កម្ពុជា ។ បច្ចុប្បន្នកាលវារំលឹកអតីតកាល ។

ប៉ុន្មានខែក្រោយមក អគ្គទេសាភិបាលបានយកអនុក្រឹត្យចុះថ្ងៃទី៣១ ខែកក្កដា ឆ្នាំ ១៩១៤ (៣៨) ដែលមាត្រា ៣ បានប្រកាសថា : "ព្រំដែនថ្មីរវាងខេត្ត ធុយ៉ូរម៉ូត និងខេត្តកំពង់ចាម (មណ្ឌលក្រចេះ) ចេញដំណើរពីកន្លែងប្រសព្វមុខ នៃ Can - Lé Cham និង Can - Lé - Tru (ព្រែកព្រៃនគរ) សៀវតាម Can - Lé - Cham រហូតដល់ចំណុចដែលទន្លេនេះបានបែកចេញពីទិសខាងជើង ដើម្បីបត់ទៅទិសខាងកើតបានជាកែងមួយដ៏ធំ ។ ចំណុចនេះត្រូវបានគូសជាសញ្ញាអក្សរ A នៅលើផែនទីដែលភ្ជាប់ជាឧបសម្ព័ន្ធ ទៅនឹងច្បាប់ដើមនៃអនុក្រឹត្យ ។

"ពេលនោះព្រំដែននេះបានទៅដល់ចំណុច B ជាខ្សែបន្ទាត់ត្រង់ទៅកន្លែងប្រសព្វមុខនៃព្រែកជ្រៅ និងផ្លូវថ្នល់ទៅក្រចេះ បត់ទៅទិសខាងកើត សៀវតាមផ្លូវទឹកព្រែកជ្រៅ រហូតដល់ប្រភពដើមរបស់វា (ចំណុច c ) ។ ព្រំដែននេះបានបន្តទៅទៀតជាបន្ទាត់ត្រង់ទៅដល់ចំណុច d ដែលនៅចំណុចនេះវាបានជួប ព្រែកមាន ឬ Djerman ដែលបានដើរតាមផ្លូវទឹកនេះរហូតដល់ប្រភពរបស់វា ដើម្បីបានទៅដល់ទីប្រសព្វមុខនៃ Dar - Klé និង Dar - Hoyt បន្ទាត់មកវាបានដើរតាមផ្លូវទឹកនេះ រហូតដល់ប្រភពរបស់វា" ។

ដូច្នេះអនុក្រឹត្យរបស់អគ្គទេសាភិបាលចុះថ្ងៃទី៣១ ខែកក្កដា ឆ្នាំ១៩១៤ ធ្វើឡើងដើម្បីគ្រាន់តែបញ្ជាក់ឧបសម្ព័ន្ធ ដែលធ្វើឡើងដោយទេសាភិបាលកូសាំងស៊ិន ដោយអាស្រ័យអំណាចនៃអនុក្រឹត្យរបស់ខ្លួនចុះថ្ងៃទី២៦ ខែកក្កដា ឆ្នាំ ១៨៩៣ ។ វាមិនមែនឥតប្រយោជន៍ទេ សម្រាប់យើង ដើម្បីស្វែងយល់ដឹងថា តើផ្នែកទៅលើកត្តាណាដែលត្រូវវាយតម្លៃចំពោះសេចក្តីសម្រេចដែលត្រូវបានប្រកាសនេះនោះ ។

(៣៨) / J.O.I ឆ្នាំ ១៩១៤ ទំព័រ ១២៩៨ ។

**៣ - គោលសំខាន់ទាំងប្រាំនៃការវាយតម្លៃអនុក្រឹត្យចុះថ្ងៃទី៣១ កក្កដា ១៩១៤**

គោលសំខាន់ទាំងប្រាំនៃការវាយតម្លៃ គឺនៅក្នុងរបាយការណ៍ដែលបង្ហាញដោយ គណៈកម្មការដែលតែងតាំងដោយអនុក្រឹត្យចុះថ្ងៃទី១៨ ខែធ្នូ ឆ្នាំ ១៩១០ ។

គណៈកម្មការនេះ មិនពិនិត្យសិទ្ធិទាំងប្រាំនៃការវាយតម្លៃនោះទេ ប៉ុន្តែបែរជាផ្អែក តែទៅលើសភាពការណ៍នៃហេតុការណ៍ដែលកើតមាននៅក្នុងឆ្នាំ ១៩១០ ។ ដូច្នេះវា គ្រាន់តែបានធ្វើឱ្យរំលោភដល់ការផ្តល់សច្ចាប័នដែលបានធ្វើឡើងនៅក្នុងឆ្នាំ ១៨៩៣ គឺ "ព្រំដែននៃប្រទេសកម្ពុជា និងខេត្តធុរ្យវម៌្មត មិនដែលត្រូវបានកំណត់ក្នុងរបៀប ជាក់លាក់នោះទេ ។ ប៉ុន្តែអនុក្រឹត្យមួយរបស់សេនាភិបាលចុះថ្ងៃទី២៦ កក្កដា ១៨៩៣ (មែនទែន គឺអនុក្រឹត្យរបស់សេនាភិបាលកូសាំងស៊ិន) បានបង្កើតនៅក្នុងតំបន់ ព្រំដែននៃស្រុកឡុក និង ភ្នំក ឡ ដែលតាមការពិតត្រូវបានគ្រប់គ្រងដោយ កូសាំងស៊ិន ។ ប្រធាន និងអនុប្រធានស្រុកទាំងនេះ តាមការពិត គឺត្រូវបានតែងតាំង ដោយប្រធានគ្រប់គ្រងក្នុងស្រុក ហើយប្រាក់ខែរបស់ពួកគេត្រូវបានចុះនៅក្នុងបញ្ជីនៃ ថវិកាក្នុងស្រុក ។ ម្យ៉ាងទៀត ជនជាតិស្បែង និងជនជាតិម៉យ (Moïs) ដែលបានរស់ នៅក្នុងស្រុកទាំងនេះ ត្រូវបានចុះនៅក្នុងបញ្ជីស្តីអំពីតួនាទីនៃប្រាក់ពន្ធរបស់ខេត្ត ធុរ្យវម៌្មត ។ ពួកគេបានធ្វើការដូចជាអ្នកជាប់ការកាលិក ធម្មជាតិ (Prestataire) នៅក្នុងការកសាងផ្លូវថ្នល់ពីចុងថាន់ (Chon - Than) ទៅក្រចេះ ផ្លូវថ្នល់នេះដែល ត្រូវបានគ្រាលថ្មប្រវែង ៨០ គ.ម លាតសន្ធឹងពីបេនកាត (Bencat) រហូតដល់ ចំការកៅស៊ូ ឡុក និង ត្រូវបានស្ថាបនាឡើងទៅលើការចំណាយរបស់កូសាំងស៊ិន និង ខេត្ត ធុរ្យវម៌្មត" ។

ដើម្បីពិនិត្យមើលនូវអ្វីដែលទើបតែត្រូវបានលើកឡើងនេះ យើងអាចនិយាយបាន ថា គណៈកម្មការនេះមិនបានធ្វើការដែលខ្លួនត្រូវធ្វើនោះទេ គឺថាត្រូវធ្វើការសិក្សា ដោយសមធម៌ អំពីសិទ្ធិរបស់ប្រទេសនីមួយៗ ។ ផ្ទុយទៅវិញ គេបានទិញតែទៅលើ ការស្វែងរកទុក្ខិករណ៍ទាំងប្រាំដើម្បីបង្ហាញភស្តុតាងឱ្យឃើញថា ត្រឹមត្រូវនឹងដើម្បី រក្សាការរំលោភនៅពេលខាងមុខទៀត ។

ប៉ុន្តែទុក្ខិករណ៍ទាំងប្រាំដែលគណៈកម្មការ បានបង្ហាញនេះ បានឆ្លុះបញ្ចាំងនូវ

គំនិតមួយដែលចម្លែកបំផុតចំពោះរដ្ឋប្រាប់ ។ ចំពោះគណៈកម្មការនេះ ដែលសុទ្ធតែ ជាអ្នកបង្កើតច្បាប់នោះបានបង្ហាញថា ហេតុការណ៍នៃការយកអនុក្រឹត្យ ដើម្បីបញ្ចូល ជាឧបសម្ព័ន្ធនូវអាជ្ញាធរនៃទឹកដីមួយដែលជាប់របស់ប្រទេសជិតខាងមួយ ហើយបន្ទាប់ មកធ្វើឱ្យកសាងយកមុខតំណែងដែលមានអភ័យឯកសិទ្ធិ ដែលបានបង្កើតឡើង ដោយសន្ធិសញ្ញារបស់អាណាព្យាបាលឆ្នាំ ១៨៦៣ នេះ ដើម្បីអនុវត្តនៅលើទឹកដីដូច បាននិយាយនេះ នូវសកម្មភាពគ្រប់គ្រងទាំងប្រាំ (ការតែងតាំងប្រធាន អនុប្រធានស្រុក ការចុះបញ្ជីប្រជាជនឱ្យបង់ពន្ធ ) និងជាពិសេសហេតុការណ៍ដែល បានចូលរួមនៅក្នុងការចំណាយទាំងប្រាំ ដើម្បីកសាងផ្លូវមួយនៅលើទឹកដីរបស់ អ្នកឯទៀត ។

មានតែគណៈកម្មការដែលបញ្ជាក់ថា គឺមានតែចាប់ពីឆ្នាំ ១៨៩៣ មកនោះទេ ដែល"កូសាំងស៊ិនបានអនុវត្តទៅលើតំបន់ឡុកនិង ភ្នំក ឡ ដែលពីមុនជាស្រុក ឯករាជ្យនូវច្បាប់កម្មសិទ្ធិ ដែលបានធ្វើឱ្យទៅជាពិត ដោយការងារធំៗក្នុងការបញ្ចូល និងដោយដាក់ឱ្យនៅក្រោមបង្គាប់របស់ប្រជាជនដែលកើតនៅក្នុងស្រុក" ។

នៅទីនេះទៀត គណៈកម្មការបានរំលោភទៅលើការពិត នៅពេលដែលគណៈ កម្មការនេះបានយកលេសថា តំបន់ ឡុក និង ភ្នំក ឡ ពីមុនគឺជាតំបន់ឯករាជ្យ។ គណៈកម្មការនេះស្ថិតនៅក្នុងភាគីរួមបញ្ចូល នៃប្រទេសកម្ពុជា ហើយបញ្ហានេះត្រូវ បានបង្ហាញដោយភស្តុតាងជាច្រើន ដែលយើងបានរៀបរាប់មកហើយ និងជា ពិសេសដោយផែនទីឆ្នាំ ១៨៩០ ហើយជាពិសេសដោយការសារភាពរបស់សេនាភិ បាលកូសាំងស៊ិន លោក Ducos តែម្តង ។

ប៉ុន្តែគណៈកម្មការមានចិត្តបរិសុទ្ធ ក្នុងការសារភាពដោយមិនដឹងខ្លួនអំពីការពិត នេះនៅពេលដែលគណៈកម្មការនេះបានចែងថា ខ្លួនបានភ្ជាប់តំបន់នេះទៅឱ្យកូសាំង ស៊ិនជាស្ថាពរ"។ តាមនោះគណៈកម្មការនេះបានទទួលស្គាល់ថា ទឹកដីនេះមិនមែនជា របស់កូសាំងស៊ិននោះទេ ប៉ុន្តែទឹកដីនេះត្រូវបានភ្ជាប់ទៅឱ្យកូសាំងស៊ិន ។ គណៈកម្ម- ការនេះគ្រាន់តែបានស្នើឡើងថា ការភ្ជាប់នេះដែលនៅតែស្ថិតនៅមិនទាន់ជម្រះ" នោះបានក្លាយទៅជាទឹកដីរបស់កូសាំងស៊ិនជាស្ថាពរ ។

ម្យ៉ាងទៀត គណៈកម្មការនេះ បានបញ្ជាក់អំពីហេតុផល ដែលគណៈកម្មការនេះ ត្រូវបង្ខំចិត្ត ដើម្បីបង្ហាញឲ្យឃើញថា ការភ្ជាប់នេះពិតជាត្រឹមត្រូវ ស្រុកទាំងពីរ គឺ ឡូក និង ភ្នំពេញ ដែលនឹងត្រូវបញ្ចូលជាឧបសម្ព័ន្ធនៅក្នុងស៊ីនេនោះ គឺមាន ផ្ទៃក្រឡាប្រហែល ១៤៧.០០០ ហ.ត ។ ស្រុកទាំងនេះត្រូវបានរស់នៅដោយជន អន្តោត្រាម ដែលមានសាសន៍ផ្សេងៗគ្នា និងស្ទើរតែជាអ្នកស្រុកព្រៃ ព្រមទាំងមាន ចំនួនមិនសូវជាច្រើនប៉ុន្មានទេ ។ ពួកគេបានទទួលផលប្រយោជន៍ជាពិសេសដោយ សារផ្លូវថ្នល់ខេត្តក្រចេះ ព្រមទាំងភ្នំពេញដែលមានដីក្រហម និងស្ថិតនៅក្នុងទឹកដី របស់ពួកគេ ។ ដោយសារផ្លូវថ្នល់នេះ និងដោយសារដីមានជីជាតិល្អត្រូវនឹងដំណាំ កៅស៊ូនោះ តំបន់នេះហាក់ដូចជាមានការលូតលាស់ខ្លះខាងវិស័យសេដ្ឋកិច្ច” ។ របាយការណ៍នេះបានបង្ហាញច្បាស់ថា ការទន្ទ្រានកាន់កាប់ទឹកដីតំបន់នេះ ដោយ កូសាំងស៊ីន ទើបតែបានចាប់ផ្តើមនៅក្នុងឆ្នាំ ១៨៩៣ នោះទេ ។

II . ការទន្ទ្រានយកទឹកដីនេះ តើត្រូវបានបង្ហាញកស្តុតាននៅក្នុងសម្បត្តិកម្មដែល ប្រទេសកម្ពុជាមានតំបន់នេះជារបស់ខ្លួន ហើយបើតាមការអះអាងរបស់លោក រ៉េស៊ីដង់នៃប្រទេសបារាំង នៅកំពង់ចាមនោះ តើនឹងអនុវត្តសមត្ថកិច្ចរដ្ឋបាលរបស់ ខ្លួនបានដែរឬទេ ? យើងសូមឆ្លើយថា វាមិនអាចទៅរួចទេ ។

តាមការពិត បើតាមសន្និសីទសញ្ញា ចុះថ្ងៃទី១១ ខែសីហា ឆ្នាំ ១៨៦៣ ប្រទេសបារាំង ត្រូវចូលរួមការពារព្រះមហាក្សត្រ នៃប្រទេសកម្ពុជា និងបណ្តារដ្ឋរបស់ខ្លួនប្រឆាំង នឹងភាពចលាចលទាំងឡាយនៅក្នុងប្រទេស និងការវាយប្រហារនៅក្រៅប្រទេស (មាត្រា១ និងមាត្រា ១៦) ។ បើសិនជាការគ្រប់គ្រងតំបន់នេះ មិនអាចត្រូវបាន ធានាដោយសមគួរទេនោះ ការខ្វះខាតនេះកើតចេញមកពីឧទ្ធាមកម្មដែលនាំបះបោរ ដោយ ពោរកំបោ ទៅឆ្នាំ ១៨៦៦- ១៨៦៧ ហើយដែលការបង្ក្រាបបានស្ថិតនៅលើ ករណីយកិច្ចផ្ទាល់របស់បារាំង ។ បារាំងត្រូវបង្ក្រាបបានស្ថិតនៅលើករណីយកិច្ចផ្ទាល់ របស់បារាំង ។ បារាំងត្រូវបង្ក្រាបការចលាចលនៅកូសាំងស៊ីន ក្នុងនាមជាទឹកដី ដែលមានអធិបតេយ្យភាព ។ ចំណែកនៅប្រទេសបារាំងត្រូវ :

- ជួយរដ្ឋាភិបាលប្រឆាំងនឹងការបះបោរ និងជាពិសេស

- កុំទាញយកលេសណាមួយ ដើម្បីពង្រីកការបះបោរ និងដើម្បីរឹបអូសយកទឹកដី ។

III . ប៉ុន្តែអភ័ព្វចំពោះប្រទេសកម្ពុជា នៅពេលដែលសំណួរស្តីអំពីផ្នែកនៃព្រំដែន នេះ ត្រូវបានដាក់ជូនក្រុមប្រឹក្សាអាណាព្យាបាលពិនិត្យនៅថ្ងៃទី៣ ខែមីនា ឆ្នាំ១៩១៤ (៣) ប្រទេសនេះមិនឃើញអ្នកការពារដូចនៅក្នុងឆ្នាំ ១៨៩៣-១៨៩៦ ទេ គឺលោក រ៉េស៊ីដង់ជាន់ខ្ពស់ de Verneville ។

លោក រ៉េស៊ីដង់ បារាំង នៅកំពង់ចាម និយាយដោយប្រុងប្រយ័ត្ន ប៉ុន្តែក្រុម ប្រឹក្សាបានធ្វើវិលង ។

ម្យ៉ាងទៀត បើសិនជាលោក រ៉េស៊ីដង់ ជាន់ខ្ពស់ de Verneville មានវត្តមាននៅ ក្នុងឆ្នាំ ១៩១៤ តើលោកអាចធ្វើអ្វីកើតនៅចំពោះមុខឆន្ទៈរបស់ទេសាភិបាលដែល លោកចង់ មិនគ្រាន់តែការពិនិត្យច្បាប់របស់ប្រទេសរៀងៗខ្លួនប៉ុណ្ណោះទេ ប៉ុន្តែគ្រាន់ តែធ្វើឲ្យត្រឹមត្រូវតាមច្បាប់នៃការបញ្ចូលជាឧបសម្ព័ន្ធនោះ ?

ដើម្បីលុបចោលអពមន្តលនេះ លោកមិនគ្រាន់តែ មិនមានវត្តមានរបស់លោក រ៉េស៊ីដង់ ជាន់ខ្ពស់ de Verneville នៅក្នុងប្រទេសកម្ពុជាប៉ុណ្ណោះទេ ប៉ុន្តែនៅមាន ជោគវាសនារបស់ព្រះរាជាណាចក្រផងដែរ ដែលកាន់តែមានសភាពធ្ងន់ធ្ងរឡើង ដោយសារវត្តមានដូចជាលោករ៉េស៊ីដង់ជាន់ខ្ពស់ de Outrey លោកនេះនៅក្នុងឆ្នាំ ១៨៩៣ នៅពេលដែលលោកនៅធុញ្ញវម៌្មត បានធ្វើការដោយចចេសក្នុងការបញ្ចូល ជាឧបសម្ព័ន្ធនៅក្នុងស៊ីនេនោះ ទូរស្រុកទាំងពីរនេះ , គឺលោកនេះផ្ទាល់តែម្តង ដែល នៅក្នុងឆ្នាំ ១៩១៤ បានចុះហត្ថលេខាលើរបាយការណ៍ដាក់បង្ហាញលោកអគ្គទេសាភិ បាលព្រមទាំងដាក់ជូនលោកនូវគម្រោងសន្និសីទសញ្ញា (៤០) ។

(៣៩) / របាយការណ៍នៃការពិភាក្សារបស់ក្រុមប្រឹក្សាអាណាព្យាបាលចុះថ្ងៃទី៣ មីនា ១៩១៤ ពណ៌លិខិត D.46(៩) ។  
 (៤០) / អនុសញ្ញា ចុះថ្ងៃទី៣១ ខែកក្កដា ឆ្នាំ១៩១៤ គ្រាន់តែធ្វើឲ្យចាប់អនុវត្តរឿងវិញនូវអនុសញ្ញាមិនស្រប ច្បាប់ ចុះថ្ងៃទី២៦ ខែកក្កដា ឆ្នាំ១៨៩៣ របស់ទេសាភិបាលកូសាំងស៊ីន ដែលបានបញ្ចូលជាឧបសម្ព័ន្ធនៅក្នុង អាណានិគមនូវស្រុក ៦ របស់កម្ពុជា ដែលក្នុងនោះស្រុកពីរមានលក្ខណៈជាស្រុករបស់កម្ពុជាដោយច្រកដ -ប្រឆាំងនៅក្នុងអនុក្រឹត្យចុងក្រោយនេះ (ស្រុកត្បូងឃ្មុំ និងចាញ់ពោធិ៍) និងស្រុកពីរទៀត ទទួលស្គាល់ដោយ ទេសាភិបាលកូសាំងស៊ីនថា ជាផ្នែករួមបញ្ចូលនៃប្រទេសកម្ពុជា (ស្រុកឡូក និង ស្រុក ភ្នំពេញ) ។  
 “ប៉ុន្តែចំពោះការសារការរបស់អភិបាល ធុញ្ញវម៌្មត ទូរការចំពាក់បង្កើលើមារដោយរំលោភ នោះនឹងធ្វើឲ្យតយល់ថា នៅក្នុងទឹកដីកូសាំងស៊ីន មានស្រុកពីរដែលមានប្រជាជន Moïse រស់នៅដែល ជាស្រុករបស់កម្ពុជាពិតប្រាកដ” (Ducos) ។

**ជំពូក II  
តម្លៃគតិយុត្តនៃព្រំដែន**

យើងបានរកឃើញវិញនៅទីនេះនូវគំនូរបំព្រួញនៃការពិភាក្សាប្រកបដោយ  
គតិយុត្តដូចគ្នានៅឡើយ ចំពោះព្រំដែននៅតែនិញ ។ ដូច្នេះគេបានសុំទោសយើងកុំឱ្យ  
យកការពិចារណាទាំងស្រុងដែលបានស្គាល់រួចហើយ និងអាចផ្លាស់ប្តូរកន្លែងបាន  
ដោយងាយស្រួលយើងពេញចិត្តនឹងទទួលទៅលើចំណុចសំខាន់ៗនៃទង្វើករណី និង  
ម្យ៉ាងទៀត គឺឱ្យសញ្ញាអំពីកត្តាថ្មីមួយចំនួន ។

ប៉ុន្តែនៅទីនេះដែល នៅពេលចេញដំណើរ គេត្រូវតែរំលឹកអំពីទិន្នន័យមូលដ្ឋាន  
ទាំងឡាយដែលបានប្រកាសស្រុកមកឱ្យយើង :

**១.-** ការពិតព្រំដែនត្រូវបានរៀបចំឡើង នៅខាងក្រៅកិច្ចព្រមព្រៀងទាំងអស់ជា  
មួយអាជ្ញាធរកម្ពុជា ដោយមិនរាល់ដល់ការតវ៉ាទាំងឡាយរបស់អាជ្ញាធរចារឹកនៅ  
ប្រទេសកម្ពុជា ។

**២.-** គំនូសរបស់វា បានឈានទៅដល់ការបញ្ចូលទឹកដីកម្ពុជា ដែលមិនអាច  
ប្រកែកបាន និងដែលស្ថិតនៅចំណុះអាជ្ញាធររដ្ឋបាលកម្ពុជា ។

**៣.-** នៅក្នុងដំណាក់កាលទីមួយ ព្រំដែននេះត្រូវបានសម្រេចដោយអាជ្ញាធរមួយ  
ដែលគ្មានសមត្ថភាពនៅគ្រប់ចំណុចទាំងអស់ ។ គឺទេសាភិបាលកូសាំងស៊ិន ។

**៤.-** ការរំលោភអំណាច ដែលបានសម្តែងចេញនេះ បានបណ្តាលឱ្យមានចលាចល  
ជាច្រើន ដែលតម្រូវឱ្យមានការសម្រេច ពីអគ្គទេសាភិបាល ។

**៥.-** លោកអគ្គទេសាភិបាលរូបនេះ បានដាក់កម្រិតនៅក្នុងអនុក្រឹត្យរបស់ខ្លួនចុះ  
ថ្ងៃទី ៣១ ខែកក្កដា ឆ្នាំ ១៩១៤ ដើម្បីពង្រឹងសភាពការណ៍ដែលមានស្រាប់ និងដែល  
បំពានដោយទេសាភិបាលកូសាំងស៊ិន ។

**៦.-** នៅមុនអនុសញ្ញារបស់អគ្គទេសាភិបាល ព្រះមហាក្សត្រនៃប្រទេសកម្ពុជា  
ត្រូវបានបង្ខំតបង្ខំឱ្យយកព្រះរាជប្រកាសស្តីពីការឱ្យសច្ចាប័នលើការកាត់ទឹកដីដែល  
ព្រះរាជាណាចក្ររបស់ព្រះអង្គបានទទួលរង ។

ហេតុការណ៍ពិតទាំងនេះ អាចឱ្យគេគាំទ្រនូវទង្វើករណីគតិយុត្តមួយដែលគេបាន  
ធ្វើឱ្យឃើញច្បាស់ថា ខ្សែបន្ទាត់ព្រំដែន ដែលមានពិតៗនៅក្នុងពេលបច្ចុប្បន្ន វាមិន  
អាចជាព្រំដែនមួយនៃទឹកដីទាល់តែសោះ ប៉ុន្តែវាគ្រាន់តែជាខ្សែបន្ទាត់រដ្ឋបាលមួយ  
តែប៉ុណ្ណោះ ដែលនឹងត្រូវគេបោះបង់ចោលនៅក្នុងពេលដែលដុះឡើងនៅឥណ្ឌូចិន ។

- ដែលទឹកដីកម្ពុជា ដែលស្ថិតនៅក្រោមការត្រួតត្រារបស់វៀតណាម មិនដែល  
បាត់បង់នូវភាពចំណុះរបស់ខ្លួន ចំពោះអធិបតេយ្យភាពរបស់ខ្មែរនោះឡើយ ។

បញ្ហានេះមានភស្តុតាងបង្ហាញច្បាស់លាស់ដោយហេតុថា គេមិនបានឃើញនូវ  
ការព្រមព្រៀង ឬក៏ការយល់ព្រមណាមួយពីកម្ពុជានោះឡើយ ។

- ដោយហេតុថា ប្រទេសចារឹកមិនអាចបញ្ចូលជាឧបសម្ព័ន្ធនៅក្នុងច្បាប់  
អន្តរជាតិ នូវចំណិតដ៏តូចរបស់កម្ពុជានោះបានឡើយ ។

- ដោយហេតុថា ទម្រង់បែបបទ ដែលត្រូវបានប្រើប្រាស់ ទោះបីជាយ៉ាងណា  
ក៏ដោយមិនត្រូវបានអនុញ្ញាតឡើយ ដោយរៀបចំនិងច្បាប់ផ្ទៃក្នុងរបស់ចារឹក ដើម្បី  
ធ្វើឱ្យបានសម្រេចនូវការបញ្ចូលជាឧបសម្ព័ន្ធបែបនេះនោះ ។

**១ - ការគ្មានការយល់ព្រមពីកម្ពុជា**

**ក/- ការគ្មានការអនុរាគមន៍ពីប្រជាជនកម្ពុជា**

នេះចាត់ទុកដូចជាកស្ថានដ៏ល្អប្រសើរចំពោះការគ្មានការយល់ព្រមរបស់  
ប្រជាជនកម្ពុជា ចំពោះការកែប្រែទឹកដីដែលត្រូវបានអនុវត្ត ។

បញ្ហានេះមិនត្រូវបានធ្វើអនុរាគមន៍នៅដំណាក់កាលណាមួយឡើយ ។ ទាំងនៅ  
ក្នុងការរៀបចំព្រំដែន ពុំមានដំណាក់កាលណាមួយរបស់ខ្លួន ទាំងនៅក្នុងគណៈកម្មការ  
សិក្សាដែលបានប្រជុំក្នុងបច្ចុប្បន្ន (a posteriori) ទាំងពុំបានឮនៅក្នុងអំឡុងពេល  
នៃការសម្រេចមិនត្រឹមត្រូវតាមច្បាប់របស់ទេសាភិបាលកូសាំងស៊ិន ។

តាមការពិត គេអាចនិយាយថា ប្រជាជនកម្ពុជាបានធ្វើអនុរាគមន៍តែនៅក្នុង  
ដំណាក់កាលមួយប៉ុណ្ណោះ នោះគឺការបះបោរដោយឯកឯងរបស់ប្រជាជនខ្មែរប្រឆាំង  
នឹងអំពើរំលោភដែលបានយាមិញកេ ។

**ខ/- អាកប្បកិរិយារបស់តំណាងទាំងឡាយនៅប្រទេសកម្ពុជារបស់អាជ្ញាធរ**

**អ្នកការពារ**

អ្នកតំណាងទាំងនេះ មិនដែលភ្លេចក្នុងការតវ៉ាយ៉ាងហោចណាស់ក៏ប្រឆាំងនឹងការរំលោភអំណាចរបស់អាជ្ញាធរកូសាំងស៊ីនដែរ ។ ហើយយើងបានឃើញថា ជួនកាលការតវ៉ានេះ មានលក្ខណៈស្នាហាប់ទៀតផង ។

ជាអកុសលវ៉ាហាក់ដូចជាថា អាកប្បកិរិយាដ៏ក្លាហានរបស់លោក រ៉េស៊ីដង់ de Verneville មិនត្រូវបានរកឃើញឡើយទេ នៅក្នុងក្របខ័ណ្ឌនៃគណៈកម្មការដែលបានដើរមុខការសម្រេចរបស់អាជ្ញាកណ្តាលនៅឆ្នាំ ១៩១៤ នោះឡើយ ។

ម្យ៉ាងទៀត វាមិនត្រូវឆ្ងល់ទេថា លោករ៉េស៊ីដង់ ក្នុងសម័យនោះ មិនបានធ្វើការតវ៉ានៅក្នុងនាមរបស់ប្រទេសកម្ពុជា រវាងការកាត់ទឹកដីដែលធ្វើបានសម្រេចរួចហើយនោះ ពីព្រោះថា លោករ៉េស៊ីដង់រូបនេះ មិនមែនអ្នកណាត្រូវបានអភិបាលខេត្តឃុំរម្ងុត ជាអ្នកដួចផ្តើមឲ្យមានអនុក្រឹត្យឆ្នាំ ១៨៩៣ ដ៏អក័រ្យនេះ ។

**ក/- ព្រះរាជប្រកាសចុះថ្ងៃទី ១២ ខែមីនា ឆ្នាំ ១៩១៤ (ឧបសម្ព័ន្ធ ៨)**

គេអាចមើលឃើញនូវការយល់ព្រមមួយរបស់ប្រជាជនកម្ពុជានៅក្នុងព្រះរាជប្រកាសនេះដែលបានប្រគល់ទៅឲ្យកូសាំងស៊ីននូវទឹកដីកម្ពុជា ។ នេះ គឺនៅតែមានការបំភ្លេចនៅឡើយ អំពីវត្តមាននៃលទ្ធភាពប្រឆាំងចំពោះឆន្ទៈ នៃអំណាចរបស់អ្នកការពារដែលបានបន្ទូលទុកឲ្យព្រះមហាក្សត្រកម្ពុជាក្រោយឆ្នាំ ១៨៨៤ ។

ហើយគេមិនព្រមឲ្យតម្លៃបន្តិចណាសោះចំពោះការយល់ព្រមពិតប្រាកដទៅលើច្បាប់ដែលមានលក្ខណៈគ្រាន់តែជាទម្រង់ដោយសុទ្ធសាធ្នោះ (៤០) ។

**២ - ភាពមិនអាចទៅរួចនៃអន្តរជាតិក្នុងការបញ្ចូលជាឧបសម្ព័ន្ធនូវទឹកដីកម្ពុជា**

យើងបានរកឃើញនូវទិដ្ឋភាពនៃការត្រូវការនៃសន្តិសញ្ញា បារាំង-សៀមឆ្នាំ១៨៦៧ ដែលបានហាមប្រាមនៅក្នុងមាត្រាមួយស្តីពីបារាំងបញ្ចូលជាឧបសម្ព័ន្ធនៅក្នុងអាណានិគមកូសាំងស៊ីនរបស់ខ្លួននូវព្រះរាជាណាចក្រកម្ពុជា ។ ច្បាស់ជាច្បាប់មួយអាចមានតម្លៃប្រហែលតែចំពោះភ្នែកនៃបទបញ្ជាផ្ទៃក្នុងរបស់បារាំង ដោយជំទាស់នឹង

(៤០សួន) / នៅលើការខ្វះខាតទាំងស្រុងនូវសេរីភាពរបស់ព្រះមហាក្សត្រកម្ពុជានៅក្នុងការយល់ព្រមតាមព្រះរាជប្រកាស C.J.Pinto ទិដ្ឋភាពភកិយុត្ត នៃការវិវត្តន៍របស់រដ្ឋាភិបាលវេលាឆ្នាំ ១៩១៤ ។ Paris Serey 1947 ។

សន្តិសញ្ញានេះ ។ ប៉ុន្តែច្បាប់នេះពុំមានតម្លៃជាអន្តរជាតិឡើយ និងជាពិសេសវាមិនមែនជាច្បាប់ទេ ប៉ុន្តែគឺជាអនុក្រឹត្យមួយដែលបានដំណើរការនូវការផ្ទេរនេះ ។

**៣ - ភាពមិនប្រក្រតីផ្ទៃក្នុងនៃការបញ្ចូលជាឧបសម្ព័ន្ធ**

អនុក្រឹត្យចុះថ្ងៃទី៣១ ខែកក្កដា ឆ្នាំ ១៩១៤ ត្រូវបានយល់ព្រមដោយក្រឹត្យចុះថ្ងៃទី២០ ខែកញ្ញា ឆ្នាំ ១៩១៥ ។ ប៉ុន្តែយើងគិតថា ការបញ្ចូលគ្នានូវអត្ថបទទាំងពីរនេះវាពុំមានអានុភាពឡើយ ដែលអាចអនុញ្ញាតឲ្យនៅក្នុងច្បាប់បារាំងនៅក្នុងសម័យនោះនូវការបន្ថែមទឹកដីដោយពិតប្រាកដ ដែលគេបានអះអាងថា នឹងធ្វើបានសម្រេចនោះ ។

**ក/- គោលការណ៍នៃច្បាប់រដ្ឋធម្មនុញ្ញបារាំង**

ការពិតមាត្រា ៨ នៃច្បាប់រដ្ឋធម្មនុញ្ញចុះថ្ងៃទី១៦ ខែកក្កដា ឆ្នាំ ១៨៧៥ បានចែងថា "គ្មានការប្រគល់ឲ្យ គ្មានការផ្លាស់ប្តូរ និងការបន្ថែមទឹកដីណាមួយអាចប្រព្រឹត្តទៅបានដោយមិនអាស្រ័យនៃអំណាចច្បាប់នោះឡើយ " ។

ប៉ុន្តែការបញ្ចូលជាឧបសម្ព័ន្ធនៃទឹកដីកម្ពុជានៅឲ្យកូសាំងស៊ីន ដែលពេលនោះជាអាណានិគមបារាំង គឺជាការបន្ថែមមួយនៃទឹកដីដែលក្នុងនោះតម្រូវការនៃច្បាប់គឺជាការចាំបាច់ ។

ច្បាស់ជាអាណានិគមមានការសប្បាយរីករាយនឹងរបបនីតិប្រតិបត្តិ និងបន្តរស់នៅក្រោមឥទ្ធិពល នៃអំណាចត្រឹមត្រូវតាមបទបញ្ជា ។

ប៉ុន្តែការដាក់បញ្ជាដូចនេះ មិនតម្រង់ និងមិនអាចតម្រង់ទិសដៅតែទៅលើរបបការិយកិច្ចនៃសមត្ថកិច្ចរបស់រដ្ឋស្តីពីទឹកដីអាណានិគមប៉ុណ្ណោះទេ ហើយក៏មិនមែនជាការកំណត់ព្រំដែននៃទឹកដីទាំងនេះទេ ។ ចំពោះគំនូសព្រំដែនតម្រូវការនៃរដ្ឋធម្មនុញ្ញ គឺដូចគ្នានឹងការធ្វើរបស់អាណានិគម ឬប្រទេសចំណុះ (metropole) នេះគឺអាស្រ័យដោយអំណាចនៃគោលការណ៍ឯកភាពគ្នា និងភាពចែកមិនបាននៃទឹកដីនោះតែម្តង (៤១) ។

(៤១) / ម្យ៉ាងទៀត កើតអាចរៀបរាប់ ឧទាហរណ៍ប្រតិបត្តិទៅក្នុងន័យដូច និងជាព្រឹត្តិ ឆ្នាំ១៩១៥ ដែលអនុក្រឹត្យនេះផ្ទាល់បានចាត់ចែងនូវទម្រង់របបនៃការផ្លាស់ប្តូរទឹកដី នៅអណូប៊ីន ដែលមានភាពមិនត្រូវគ្នាជាមួយនឹងគោលការណ៍នេះបានវែងឃ្លាទេ ។



**ខ/- កោះ Catrey ពីមុន**

តម្រូវការនៃច្បាប់ត្រូវបានទទួលស្គាល់នូវគំនិតស្តីពីការប៉ុនប៉ងនៃការបញ្ចូលជា ឧបសម្ព័ន្ធនូវកោះកាត្រី (Catrey) ដែលស្ថិតនៅមាត់ពាយនៃព្រែកកំពត ។ ព្រះ មហាក្សត្រកម្ពុជា ក្រោមការគោរពសង្គត់របស់ទេសាភិបាលកូសាំងស៊ីន Le Myre de Vilers បានចុះហត្ថលេខាលើអនុសញ្ញាប្រគល់កោះនេះ ទៅឲ្យបារាំង ។ ជាបន្តមក ទៀតមានការចោទនូវសំណួរនៃការដាក់ជូននូវអនុសញ្ញានេះទៅឲ្យសភាបារាំងបោះ ឆ្នោត ដើម្បីឲ្យទឹកដីដែលបានប្រគល់ឲ្យនេះ អាចក្លាយទៅជាផ្នែករួមបញ្ចូលនៃទឹកដី របស់បារាំង (៤៦) ។

ក្រសួងការបរទេស ដែលក្រសួងអាណានិគមបានស្នើសុំយោបល់នោះ បានបញ្ជាក់ អំពីភាពចាំបាច់ នៃការបោះឆ្នោតនេះ ប្រសិនបើគេចង់បន្ថែមកោះនេះ ទៅឲ្យអាណា និគមកូសាំងស៊ីន ប៉ុន្តែដោយបានវាយតម្លៃអំពីហេតុផលនៃស្ថានភាពសេដ្ឋកិច្ច ដែលគេ គ្រាន់តែត្រូវទទួលបន្ទុកការគ្រប់គ្រងកោះ និងពិនិត្យពិចារណាអំពីការបង្កើតនូវភ្នាក់ ងារបារាំង ធ្វើជាវិធានការមួយនៃការគ្រប់គ្រង និងជាប៉ូលីសផ្ទៃក្នុង ។

ដូច្នេះ កោះ Catrey ស្ថិតនៅជាកម្មសិទ្ធិរបស់ប្រទេសកម្ពុជា ។

**គ/- សភាពការណ៍ដូចគ្នារបេះបិទរបស់ស្រុក ឡក និញ និង ភ្លើក ឡ**

ចំពោះស្រុក ឡក និញ និង ភ្លើក ឡ របស់កម្ពុជា គឺដូចគ្នារបេះបិទ និងករណីនៃ កោះ Catrey ដែរ ។ វត្តមាននៃព្រះរាជប្រកាសថ្ងៃទី១២ ខែមីនា ឆ្នាំ ១៩១៤ បាន ចែងថា ស្រុកទាំងពីរនេះ នឹងត្រូវទុកឲ្យកូសាំងស៊ីន នៅក្នុងការ "កំណត់ព្រំដែន" នៅ ក្នុងពេលខាងមុខនោះ គឺគ្មានផលប៉ះពាល់ទៅលើលក្ខន្តិកៈជាតិនៃទឹកដីទាំងនេះឡើយ ។

ម្យ៉ាងទៀត សេចក្តីត្រូវការនៃច្បាប់មួយត្រូវបានគេមើលឃើញ នៅក្នុងម៉ឺន ទេនេគីនៅក្នុងសម័យប្រជុំ នៃគណៈកម្មការអចិន្ត្រៃយ៍របស់រដ្ឋាភិបាលឥណ្ឌូចិន នៅ ថ្ងៃទី៣១ ខែកក្កដា ឆ្នាំ ១៩១៤ សមាជិកម្នាក់គឺលោក M. de Monpezat បានចោទ នូវសំណួរថា "បើសិនជាមិនត្រូវបានឲ្យសច្ចាប័ន ដោយរដ្ឋសភានូវការប្រគល់ឲ្យនៃ

(៤៦) / លិខិតរបស់ទេសាភិបាលកូសាំងស៊ីន ចុះថ្ងៃទី១៧ ខែមេសា ឆ្នាំ ១៨៨២ ធ្វើទៅជូនរដ្ឋមន្ត្រីក្រសួងអាណា និគម ព័ណ្ណចិន A.30 (៩៧) ។

ទឹកដីនេះ" ។ លោកអគ្គទេសាភិបាលស្តីទី បានធ្វើការកត់សម្គាល់ថា "គម្រោងដែល បានដាក់ស្នើទៅគណៈកម្មការអចិន្ត្រៃយ៍ មិនមែនជាការប្រគល់ឲ្យនូវទឹកដីនោះទេ ។ កូសាំងស៊ីនមិនបានប្រគល់នូវបំណិតដីណាមួយមកឲ្យប្រទេសកម្ពុជាទេ ។ វាគ្រាន់ តែជាការកែតម្រូវព្រំដែនជួសជុលនូវការភាន់ច្រឡំដែលបានធ្វើឡើងនៅក្នុងអំឡុង ពេលនៃការកំណត់ព្រំដែនលើកទីមួយប៉ុណ្ណោះ ។ ដូច្នេះគម្រោងការនេះមិនមែន ជាច្បាប់បង្រួមកម្មសិទ្ធិនោះទេ ប៉ុន្តែវាគ្រាន់តែជាច្បាប់ដែលមានការប្រកាសស្តីពី ការសម្គាល់ឃើញនូវអ្វីដែលមានរួចហើយក្នុងពេលកន្លងមក" ។

ប្រសិនបើយើងពិនិត្យមើលចម្លើយនេះ យើងនឹងបានឃើញថា ប្រកបដោយការ វិះគន់ដូចគ្នាទៅនេះ :

- ប្រាកដ ជាគ្មានការប្រគល់ឲ្យនូវទឹកដីបារាំងមកឲ្យកម្ពុជាទេ ។ ប៉ុន្តែវាច្បាស់ជា មានការកាត់ទឹកដីខ្លះរបស់ខ្មែរដែលគេបានបន្ថែមទៅឲ្យកូសាំងស៊ីនបារាំង ។
- ការ "កំណត់ព្រំដែន" លើកទី១ គឺថា ប្រតិបត្តិការ បោះគោលដី ដែលបានធ្វើ ឡើងរវាងឆ្នាំ ១៨៧០ និងឆ្នាំ ១៨៧៦ មិនមែនជាការធ្វើតែម្តងនោះទេ ។ នោះគឺជា ការបោះគោលដីផ្នែករដ្ឋបាលដោយសុទ្ធសាធ ។
- តើគេអាចប្រាប់លក្ខណៈបានយ៉ាងណាអំពី "ច្បាប់ដែលបានប្រកាស និងការ សម្គាល់ឃើញនូវអ្វីដែលមានរួចហើយ" នូវអត្ថបទមួយដែលបានឲ្យសច្ចាប័ននូវ ច្បាប់ទាំងឡាយដែលប្រកាន់យកដោយខុសច្បាប់ ដើម្បីប្រកាសនូវការបញ្ចូលជា ឧបសម្ព័ន្ធនូវទឹកដីកម្ពុជានៅក្នុងលក្ខខណ្ឌដែលជួយនឹងច្បាប់ជាក់ស្តែង (៤៧) ។
- ដោយមិនមានការប្រកាសជាក់ស្តែងនោះ យើងគិតថា បានបង្ហាញនូវភស្តុ តាងនៃការកែប្រែទឹកដី និងត្រូវបានធ្វើឲ្យសម្រេចឡើង ដោយច្បាប់មួយដែលស្ថិត នៅក្រោមលក្ខណៈមួយជាមោឃភាព ។ លោកទេសាភិបាលខ្លួនឯង បានទទួលស្គាល់ ដោយមិនបាច់ចែងឲ្យច្បាស់ នៅក្នុងវិធានការដែលលោកត្រូវបានផ្អែកទៅលើការ ពោលអះអាង ដោយភូតកុហក ដើម្បីគេចចេញពីតម្រូវការនៃភតិយុត្តនេះ ។ ការ

(៤៧) / គេត្រូវត្រួសបញ្ជាក់ថា ទង្វើករណីប្រកបដោយភតិយុត្តនេះ នៅក្នុងគ្របខ័ណ្ឌនៃច្បាប់ផ្ទៃក្នុងរបស់បារាំង អាចធ្វើទៅបានតែនៅក្នុងវិធានការទាំងឡាយដែលបានធ្វើអន្តរាគមន៍ក្រោយឆ្នាំ ១៨៧៩ ។

ភូតកុហក ឬក៏ការកាន់ច្រឡំត្រូវបានបង្ហាញ ដូច្នេះវាទៅសល់តែការសារភាពអំពី ភាពមិនត្រឹមត្រូវតាមច្បាប់តែប៉ុណ្ណោះ ។

**ការសន្និដ្ឋាន**

នៅក្នុងផ្នែកនេះដែរ មានសេចក្តីរាយការណ៍អំពី ហេតុការណ៍ពិតច្រើនជាងការ ពិភាក្សាខាងគតិយុត្ត ដែលគេត្រូវសន្និដ្ឋានថា នោះគឺជាបំណងរបស់អ្នកបង្កើត របស់វា គំនូសត្រីវិជ្ជនបច្ចុប្បន្នមិនអាចជាកំនូសរដ្ឋបាលដែលមិនអាចមានលក្ខណៈ ជាខ្មែរ នូវទឹកដីទាំងឡាយដែលភ្ជាប់តាមទម្រង់ការ ទៅឲ្យកូសាំងស៊ិននោះទេ ។ សភាពការណ៍នេះនឹងត្រូវបានចុះអន់ថយ ឬមួយនៅក្នុងអំឡុងពេលនៃការលុបចោល អាណាព្យាបាល ឬមួយនៅក្នុងអំឡុងពេលដែលត្រូវបានផ្តល់សច្ចាប័ននៅក្នុងកាល បរិច្ឆេទចុងក្រោយ ដោយប្រទេសកម្ពុជា ។ គេដឹងថា វាពុំមានអ្វីដូច្នោះឡើយ ។

ដូច្នេះប្រទេសកម្ពុជាបានរក្សានៅក្នុងទ្រឹស្តីនូវអធិបតីភាពរបស់ខ្លួនទៅលើទឹកដី ទាំងនេះ ។

**ភាគ V**

**ត្រីវិជ្ជន រោង ចូត ជុក និង ហានឡៀង មួយផ្នែក និងព្រៃវេន ភណ្ណាល តារ៉េត និង កំពត មួយផ្នែកឡៀត (១៨៧៣ ~ ១៩១៤ )**

គំនូសនៃផ្នែកត្រីវិជ្ជននេះ ត្រូវបានកំណត់នៅក្នុងឆ្នាំ ១៨៧៣ និងធ្វើឲ្យក្លាយទៅជា មានរូបរាង ពិទិសខាងកើតទៅទិសខាងលិច ដោយបង្កោលលេខ ៦០ ទៅលេខ ១២៤ និងបន្ទាប់មកទៀត ដោយខ្សែទូរលេខភ្ជាប់ យ៉ាងថាញ់ (Giang Thanh) ជាមួយ

ហានឡៀង ។

នៅក្នុងភាគនេះយើងក៏នឹងពិនិត្យមើលផងដែរ នូវជំពូកជាបន្តបន្ទាប់ដូចតទៅនេះគឺ៖

- ជំពូក I : ប្រវត្តិសាស្ត្រនៃការបង្កើតត្រីវិជ្ជន
- ជំពូក II : តម្លៃគតិយុត្តរបស់វា

**ជំពូកទី I**

**ប្រវត្តិសាស្ត្រ នៃការរៀបចំត្រីវិជ្ជន**

**ផ្នែកទី I**

**សភាពការណ៍មុនពេលការងារ ចាប់ផ្តើមដំណើរការ**

នៅដើមសតវត្សរ៍ទី ១២ ទឹកដីទាំងអស់ ដែលបង្កើតបានកូសាំងស៊ិនខាងក្រោម គឺ ជាទឹកដីរបស់កម្ពុជា ។ គឺទើបតែចាប់តាំងពីពាក់កណ្តាលសតវត្សរ៍នេះទេ ដែលពួក អណ្តាមរៀតឱកាសនៃការចុះខ្សោយរបស់កម្ពុជា ដែលបណ្តាលមកពីសង្គ្រាមមិន ឈប់ឈរជាមួយប្រទេសសៀម និងបណ្តាលមកពីជម្លោះផ្ទៃក្នុងផងនោះ បានដកហូត បណ្តាខេត្តដែលមានទាំងនេះ ម្តងមួយ! ម្តងមួយ! ។

យើងមិនមានបំណង ដើម្បីធ្វើការស្រាវជ្រាវប្រវត្តិសាស្ត្រចាប់តាំងពីដើមមក នោះទេ ។ វាហាក់ដូចជាមិនសូវមានប្រយោជន៍ក្នុងការនិយាយដដែលៗនូវអ្វីដែល មានអ្នកនិពន្ធជាច្រើនបានរាយការណ៍ចំពោះបញ្ហានេះរួចហើយនោះទេ ។

គោលបំណងរបស់យើង គឺគ្រាន់តែធ្វើការសិក្សាដោយមានជំនួយពីឯកសារផ្លូវការ ស្តីពីសភាពការណ៍ដែលកើតមានក្រោយពីការកាន់កាប់របស់ចារវាំងនូវទឹកដីកូសាំង- ស៊ិនខាងក្រោម ។

យើងនឹងពិនិត្យសភាពការណ៍ជាបន្តបន្ទាប់ពីទិសខាងកើតទៅទិសខាងលិច ។

**ក.- Tadeu (១) (តាដី) ត្រូវបានបញ្ចូលទៅក្នុងទឹកដីកម្ពុជា**

(១) / លើវិជ្ជន ឈ្មោះនេះសរសេរថា ត្រា ទូ (Tra-Du)

នៅឆ្នាំ ១៨៦៥ ទេសាភិបាលកូសាំងស៊ីន ត្រូវបានគេធ្វើឲ្យឃើញចិត្តយ៉ាងខ្លាំងដោយការសង់ប៉ុស្តិ៍តាមអណ្តូងមួយនៅតាដី (ទីប្រៃសព្វមុខទន្លេមេគង្គជាមួយនិងព្រែកត្រាឌូ (Prek-Tra-Du) ដើម្បីទារសិទ្ធិស្តីពីផលយានធ្វើដំណើរចូលមកកម្ពុជា ។ តាមការពិតលោកឧត្តមនារី បាន វិនិច្ឆ័យថា លោកមិនបានទទួលស្គាល់ថា Tadeu ដែលស្ថិតនៅក្នុងទឹកដីកម្ពុជា អាចជា របស់អណ្តូងនោះទេ គេបានសួរថា ហេតុអ្វីបានជា តាដីដែលនៅក្នុងបរិវេណនៃទឹកដីកម្ពុជា និងដែលស្ថិតនៅខាងជើងព្រំដែនបារាំង វាជា របស់អណ្តូងទៅវិញ" (២) ។

ចាប់តាំងពីឆ្នាំ១៨៦៣មក ប្រទេសបារាំងបានកាន់កាប់ខេត្តបីនៅខាងកើតកូសាំងស៊ីន គឺថាខេត្តដែលស្ថិតនៅខាងជើងព្រំដែនបារាំង គឺជារបស់កម្ពុជា ។ នៅក្នុងពេលនោះ ដោយសារថា ប្រទេសកម្ពុជា ត្រូវបានការពារដោយប្រទេសបារាំងនោះ លោកឧត្តមនារី បានទទួលបន្ទុកការពារផលប្រយោជន៍របស់ខ្លួនប្រឆាំងនឹងការទន្ទ្រានយកទឹកដី ដោយអាជ្ញាធរអណ្តូងនៅខេត្ត ចូរ ដុក ដែលស្ថិតនៅខាងក្រៅការត្រួតត្រារបស់បារាំងនៅឡើយ ។ លោកបានបញ្ជូន " Mitraille " (៣) ឲ្យទៅយកមេបញ្ជាការ de Lagrée នៅកំពង់លូង ដើម្បីនាំយកគាត់មក តាដី (Tadeu) ដើម្បីឲ្យគាត់ធ្វើការព្រមានយ៉ាងតឹងរ៉ឹងចំពោះមន្ត្រីអណ្តូង ។

បន្ទាប់ពីការបង្ហាញនេះមក ប៉ុស្តិ៍ត្រាឌូ បានទទួលពួកអាជ្ញាធរនៅចូរ ដុក នូវ "បទបញ្ជាដើម្បីកុំឲ្យទារពន្ធនាំចូលពីប្រជាជនកម្ពុជាដែលជាការតម្រូវដោយអយុត្តិធម៌" (៤) នោះ ក៏ដូចជាពន្ធខាងគយផងដែរ ។

លោក ទេសាភិបាលដោយយកបេសកកម្មនេះ ដើម្បីបង្ហាញថា "ការការពារដែលបានយល់ព្រមផ្តល់ឲ្យប្រទេសកម្ពុជា មិនមែនឥតបានការ ឬក៏ជាការចង់បំភាន់នោះឡើយ" ។

**ខ.- រវាំងចូរ ដុក និងហាទៀន**

នៅក្នុងរបាយការណ៍របស់លោកស្តីអំពីការយកខេត្តបី នៅខាងលិចកូសាំងស៊ីន

(២) / លិខិតរបស់ទេសាភិបាលកូសាំងស៊ីន ចុះថ្ងៃទី១៦ ខែវិច្ឆិកា ឆ្នាំ១៨៦៥ ពណ្ណប៊ិច A 30 (8) ។  
 (៣) / ល្បាយរបស់នារីមួយទៀត ។  
 (៤) / លិខិតរបស់ទេសាភិបាលកូសាំងស៊ីន ចុះថ្ងៃទី១៦ ខែវិច្ឆិកា ឆ្នាំ១៨៦៥ ដែលបានរៀបរាប់ពីមុន ។

លោក ឧត្តមនារី de la Grandière បានចែងថា "ផ្នែកទឹកដីនៃប្រទេស (រវាំងចូរ ដុក និងហាទៀន) មានប្រជាជនកម្ពុជារស់នៅច្រើនជាងប្រជាជនអណ្តូង" ។ (៥) ។

ប្រជាជនកម្ពុជា ដែលរុញច្រានដោយប្រជាជនអណ្តូងនោះ "បានថយទៅទិសខាងលិចដែលពួកគេបានកាន់កាប់ភូមិមួយចំនួនធំនៅឡើយ ហើយពួកគេបានរស់នៅជាប់ដោយឡែកទាំងស្រុង ពីប្រជាជនអណ្តូងដែលសភាពសង្គមមានលក្ខណៈខុសគ្នាយ៉ាងដាច់ស្រឡះ ពីប្រជាជនកម្ពុជា ដូច្នេះក្នុងពេលដែលកម្មសិទ្ធិបុគ្គលត្រូវបានបង្កបង្កើតយ៉ាងខ្លាំងនៅកូសាំងស៊ីននោះ ប្រជាជនកម្ពុជាមានដីភូមិរបស់ពួកគេរួមគ្នា ដែលត្រូវបានបែងចែករវាងមេគ្រួសារទាំងឡាយនៅក្នុងដំណាក់កាលដែលបានកំណត់ នៅក្នុងចំណោមពួកគេម្នាក់ៗ..." (៦) ភូមិរបស់ប្រជាជនកម្ពុជាទាំងនេះមានវត្តរបស់ពួកគេមានអង្គការរដ្ឋបាលរបស់ពួកគេ ។ ពួកគេរស់នៅដោយ "រៀបចំជាស្រុក ជាឃុំ ដូចពួកអ្នកលុកលុយ (អណ្តូង) របស់ពួកគេដែរឬ" (៧) ។

យើងនឹងអាចរៀបរាប់រវាំងភូមិដទៃទៀត ស្រុកទ្រីតូន (Triton) (ស្រុកស្វាយទង) ដែលមានលក្ខណៈជាភូមិកម្ពុជាពិតៗ ស្ថិតនៅរវាំង ចូរដុក និងហាទៀន ជាប់គ្នា នឹងទឹកដីនៃខេត្តតាកែវ របស់កម្ពុជានិងដែលថែរក្សានូវចរិតលក្ខណៈនេះជាដរាបនោះ "មានការិយាល័យប៉ុស្តិ៍ តំបន់ជាច្រើនដែលការសាងសង់ត្រូវបានចុះក្នុងបញ្ជីថវិការបស់និគមចូរដុក សម្រាប់ការបំពេញការងារធម្មតា នឹងត្រូវបានបង្កើតឡើងនៅភូមិអាន ថាញ់ និង ភូមិទ្រីតូន (ស្វាយទង) នៅចំកណ្តាលស្រុកទាំងឡាយរបស់កម្ពុជា" (៨) ។

**គ.- នៅក្នុងផ្នែកដទៃទៀត នៃកូសាំងស៊ីន**

ទៅខាងត្បូងឆ្ងាយ មាននិគមខ្លះ មានប្រជាជនកម្ពុជារស់នៅច្រើនជាងប្រជាជនអណ្តូង។ ដើម្បីផ្តល់នូវគំនិតមួយស្តីអំពីតួលេខនៃប្រជាជនកម្ពុជានៅក្នុងនិគមផ្សេងៗ នៅកូសាំងស៊ីន យើងយល់ឃើញថា វាមានប្រយោជន៍ដើម្បីភ្ជាប់នូវស្តីតិជាមួយ

(៥) / លិខិតរបស់ឧត្តមនារី de la Grandière ចុះថ្ងៃទី១៦ ខែវិច្ឆិកា ឆ្នាំ ១៨៦៥ ដែលបានរៀបរាប់ពីមុន ។  
 (៦) / លិខិតរបស់ទេសាភិបាលកូសាំងស៊ីនចុះថ្ងៃទី ១ ខែកុម្ភៈ ឆ្នាំ១៨៧៣ ពណ្ណប៊ិច A.10 (10) ។  
 (៧) / របាយការណ៍របស់នាយកមហាវង្ស Vial ចុះថ្ងៃទី១ ខែឧសភា ឆ្នាំ ១៨៦៧ ពណ្ណប៊ិច A.008 ។  
 (៨) / របាយការណ៍របស់ទេសាភិបាល កូសាំងស៊ីន ចុះថ្ងៃទី២១ ខែកុម្ភៈ ឆ្នាំ ១៨៦៦ ធ្វើទៅជូនអគ្គនាយកសាភិបាល ពណ្ណប៊ិច A 20 (42) ។

និងរបាយការណ៍ដែលបានរាយការណ៍ជាទូទៅ ស្តីអំពីកូសាំងស៊ិន នៅក្នុងឆ្នាំ១៨៧៩ (ឧបសម្ព័ន្ធ៩) ។ គេបានពិនិត្យឃើញថា នៅក្នុងនិកមស្តុកត្រាំង(ឃ្នាំង) និងត្រាវិញ (ព្រះត្រាំង)ចំនួននៃប្រជាជនកម្ពុជាថែមទាំងលើសប្រជាជនអណ្តាមទៀតផង ។

**យ.-ហារទៀន (ខេត្តពាម)**

សភាពការណ៍នៃខេត្តហារទៀន គឺមានលក្ខណៈពិសេស និងសមទទួលបាននូវការសិក្សាជាពិសេសផងដែរ ។

នៅមុនការកាន់កាប់ខេត្តទាំងបី នៅខាងលិចកូសាំងស៊ិន ដោយកងទ័ពចារាំងនោះ ព្រះមហាក្សត្រនរោត្តម ទ្រង់បានដាក់សំណើរចំពោះ លោកឧត្តមនារី de la Grandière នូវការទាមទារយកខេត្តហារទៀន ។ ប៉ុន្តែលោកឧត្តមនារី បានបង្វែងដាន" ដោយបានប្រកាសថា ប្រទេសចារាំងនឹងមានការពិចារណាចំពោះខេត្តនេះ (៩) ។ ការពិតការកាន់កាប់ខេត្តហារទៀន នឹងជួយពង្រឹងសន្តិសុខទីក្រុង ព្រៃនគរ គឺ "វាច្បាស់ណាស់ថា ការរៀបចំរបស់យើងនៅព្រៃនគរ នៅ មីថ (Mitho) (មេ-ស)បានអូសទាញយើងឲ្យពង្រីកអាណាចក្ររបស់យើងដោយចៀសមិនរួចនៅលើដីទៀបកោះទាំងអស់ដែលត្រូវបានបង្កើតឡើង រវាងកាន់កាប់ (Kankao) ឬហារទៀន ដែលជាដីលយចូលទៅក្នុងសមុទ្ររបស់កម្ពុជា និង ជ្រោយ Saint - Jacques " (១០) ។

ព្រះមហាក្សត្រ នរោត្តម ទ្រង់ព្រះរាជលិខិតទាមទារ ខេត្តនេះដែលនៅជាប់ដ្ឋាល់នឹងប្រទេសកម្ពុជាពីព្រោះខេត្តនេះមានប្រជាជនកម្ពុជារស់នៅច្រើនជាងប្រជាជនអណ្តាមហើយដែលត្រូវបានដណ្តើមយកដោយគុណការក្រុងរើដោយប្រឆាំងនឹងច្បាប់ទាំងអស់ ។

នៅឆ្នាំ១៨៦៧ ទឹកដីនេះ ស្ទើរតែគ្មានមនុស្សនៅលើកែវលើតែRach-Gia (ក្រមួន-ស) ដែលមានប្រជាជនចំនួន ២០.០០០នាក់ រស់នៅជ្រោយកាម៉ៅ (Ca Mau)(ទឹកខ្មៅ) ដែលមានផ្ទះចំនួន៥០ខ្នងហើយនិងទីរួមខេត្តហារទៀន ដែលមានប្រជាជនពី ២.០០០ទៅ៣.០០០នាក់រស់នៅ ។ ផ្នែកនៅសល់នៃទេសភូមិ ជាពិសេសរវាងចូរដុក (មាត់ជ្រូក) និងហារទៀន នៅលើភ្នំដែលមានប្រាសាទក្រិម "ជាពិសេសភ្នំ ថាត់ ស៊ិន

(៩) / របាយការណ៍របស់លោកវិទ្យាសាស្ត្រកូសាំងស៊ិន ចុះថ្ងៃទី២៧ ខែតុលា ឆ្នាំ ១៨៦៨ ធ្វើទៅដួងដួមខ្ចីត្រីស្តង់ទិក វេលាប៊ិន A.20 (9) ។  
(១០) / លិខិតរបស់ឧត្តមនារីរាង Charnner ចុះថ្ងៃទី១០ ខែកក្កដា ឆ្នាំ ១៨៦១ ធ្វើទៅដួងដួមខ្ចីត្រីស្តង់ទិក វេលាប៊ិន A.30 (1) ។

ឬភ្នំ ប្រាំពីរដែលស្ថិតនៅពាក់ កណ្តាលចម្ងាយរវាងទីក្រុងទាំងពីរនេះ គឺរស់នៅដោយប្រជាជនកម្ពុជា (១១) ។

ចំពោះកាលៈទេសៈទាំងឡាយដែលនៅក្នុងនោះ ខេត្តនេះត្រូវបានកំហែងយកដោយពួកអណ្តាមនោះ យើងជឿថា វាមានប្រយោជន៍ខ្លាំងណាស់ ដើម្បីរៀបរាប់អំពីការសិក្សាដ៏លំអិតបំផុត ដែលធ្វើឡើងដោយលោក ឆាល បេ.មេបុន (Charles B. Maybon) នៅក្នុងសៀវភៅ "ប្រវត្តិសាស្ត្រសម័យទំនើបរបស់ប្រទេសអណ្តាម (១៩៩២-១៨២០)" របស់លោក (១២) ។

"នៅក្នុង បណ្តាឆ្នាំចុងក្រោយនៃសតវត្សរ៍ទី១២ មានជនជាតិចិន ម្នាក់ឈ្មោះ ម៉ាក់ គូវ (Mac - Cuu) (ឯកសារខ្លះថា ម៉ាក់គីវ) មានដើមកំណើតមកពីខេត្ត ឡេ ឈូ (Lei Tcheou) នៅខាងត្បូង ខេត្តក្វាង ទុង (Kouang Toung) ដែលរូបគាត់ក៏ត្រូវបានគេបណ្តេញចេញពីមាតុភូមិដែរ ដោយសារជ័យជំនះរបស់រាជវង្ស ស៊ីញ ( Ts'ing ) នោះបានឆ្លងកាត់តាមកូសាំងស៊ិន បន្ទាប់មកបានតាំងទីលំនៅ នៅប្រទេសកម្ពុជា ។

"នៅតាម ឆ្នេរនៃឈូងសមុទ្រសៀម នៅក្នុងតំបន់ដែលនៅពេលនោះប្រជាជនកម្ពុជាហៅថា ពាម និង ម៉ាំង ខាម (Mang Kham) ពួកអណ្តាម ហៅថា ភូង ថាញ់ (Phuong - Thanh) ត្រូវបានបង្កើតឡើងនូវមជ្ឈមណ្ឌលមួយ ដែលមិនសូវមានសារសំខាន់ប៉ុន្មាន ហើយដែលប្រជាជនអណ្តាម ចិន ម៉ាឡេ និងកម្ពុជាបានរកស៊ីរត់ពន្ធតែមិនសូវជាធំដុំប៉ុន្មានទេ ។ គឺនៅទីនោះហើយដែលម៉ាក់គូវបានទៅតាំងទីលំនៅ ។ គាត់បានផ្តល់ការងាររបស់គាត់ដល់មន្ត្រីកម្ពុជាដែលបានរស់នៅទីនោះ ហើយការហូតភាស៊ីល្បែងត្រូវបានប្រគល់ឲ្យគាត់ គាត់រកស៊ីមានបានយ៉ាងឆាប់រហ័ស ។ គាត់បានឲ្យអាណានិគមជន ជាច្រើនចូលមករស់នៅនិងបង្កើតបានភូមិជាច្រើន ដែលមានការរីកចំរើនជាពិសេសខេត្តកំពតនៅកោះ ភូ កុក នៃខេត្តហារទៀន នៅរ៉ាបយ៉ា និងកាម៉ៅ ។ ប៉ុន្តែនៅចំកណ្តាលនៃការជ្រួលច្របល់ដែលបានធ្វើឲ្យរំដើបរំដួលដីទៀងទាត់នៅក្នុងប្រទេសកម្ពុជានោះ អាណានិគមដែលបានកើតឡើងនោះក៏នឹងអន្តរាយទៅវិញដែរ ។

(១១) / លិខិតរបស់លោកវិទ្យាសាស្ត្រកូសាំងស៊ិន ចុះថ្ងៃទី២០ ខែមេសា ឆ្នាំ ១៨៦៧ ធ្វើទៅដួងដួមខ្ចីត្រីស្តង់ទិក វេលាប៊ិន A.20 (6) ។  
(១២) / លោក Charles B. Maybon ប្រវត្តិសាស្ត្រ របស់ប្រទេសអណ្តាម (១៩៩២-១៨៧០) ទំព័រ ១២២ និង ៩ ។

តទៅនេះ គឺជាមូលហេតុខ្លះៗ ។

... "ព្រះអង្គសួរ ដែលបានដាក់រាជ្យ ដើម្បីថ្វាយដល់ព្រះអង្គម្ចាស់ក្សត្រី អ៊ីម នៅក្នុង ឆ្នាំ ១៧០០ ដែលត្រូវបានទទួលយកដោយអណ្តាមនោះ បានកាន់កាប់រដ្ឋាភិបាលឡើង វិញ នៅឆ្នាំបន្ទាប់ និងបានដាក់រាជ្យជាថ្មីនៅឆ្នាំ ១៧០២ ប៉ុន្តែលើកនេះ គឺដើម្បីជាគុណ ប្រយោជន៍ដល់ព្រះរាជបុត្រជ្វាល់របស់ព្រះអង្គ ។ នៅក្នុងឆ្នាំ ១៧១៤ ព្រះមហាក្សត្រថ្មី នេះ ព្រះនាមព្រះស្រីធម្មា (Preah Srey Thomea) និងព្រះអនុជរបស់ព្រះអង្គ ព្រះ នាមព្រះអង្គទង បានធ្វើសង្គ្រាមជាមួយនិងព្រះរាមថ្មីរបស់ខ្លួន គឺព្រះអង្គអ៊ីម ។ ព្រះ អង្គអ៊ីមដោយបានការជួយពីអណ្តាម និងពីលាវនោះ បានទទួលជោគជ័យក្នុងការរាំង ខ្ទប់ព្រះអង្គម្ចាស់ទាំងពីរនេះនៅលើផ្នែក ។ បន្ទាប់ពីការតស៊ូអស់រយៈពេល៣ខែមក ព្រះអង្គម្ចាស់ទាំងពីរអង្គនេះ បានភៀសព្រះកាយ (គឺព្រះអង្គទាំងពីរបានភៀសព្រះកាយ ទៅកាន់ក្រុងអាយុធ្យា) នៅអមព្រះមហាក្សត្រសៀម ដើម្បីសាកល្បងល្បួងលោម ព្រះចៅសៀមឱ្យស្ថិតនៅក្នុងផលប្រយោជន៍របស់ព្រះអង្គទាំងពីរ ។ ព្រះអង្គបានសោយ រាជ្យនៅឧដុង្គ នៅក្នុងពេលនោះ ។ នៅឆ្នាំ ១៧១៥ កងទ័ពដឹកចម្រុយរបស់សៀមបានធ្វើ ដំណើរមកកាន់ខេត្តបាត់ដំបង ដើម្បីនាំយកព្រះស្រីធម្មាមកវិញ ។ ពេលនោះព្រះអង្គ អ៊ីម បានបដិសេធនូវការសម្រុះសម្រួលទាំងអស់ជាមួយសៀមដែលពួកនេះប្រហែល ជាមានអារម្មណ៍ថា ពុំមានកម្លាំងទ័ពគ្រប់គ្រាន់នោះក៏បានត្រឡប់ទៅប្រទេសរបស់ខ្លួន វិញ ប៉ុន្តែនៅឆ្នាំបន្ទាប់មក ពួកគេបានត្រឡប់មកវិញ ជាមួយព្រះអង្គទង (Ang Tong) ដែលទទួលការព្រះរាមរបស់ព្រះអង្គឱ្យមកបង្កកុប្បកម្មនៅក្នុងប្រទេស ។ ព្រះមហាក្សត្រ អ៊ីម បានយាងចេញជាបន្ទាន់ ជាមួយនិងកងទ័ពអណ្តាម ដើម្បីទៅ ប្រយុទ្ធតតាំងជាមួយពួកអ្នកលុកលុយ ។ ក្នុងការធ្វើសង្គ្រាមនេះ ព្រះអង្គទង បានត្រូវ របួស ហើយក៏បានភៀសព្រះកាយទៅគង់នៅលើភ្នំនៃខេត្តពោធិសាត់ ដើម្បីរង់ចាំការ ជួយសង្គ្រោះដទៃទៀត ។ ពេលនោះព្រះមហាក្សត្រសៀម បានសម្រេចព្រះទ័យធ្វើការ វាយប្រហារប្រទេសជិតខាងរបស់ព្រះអង្គតាមពីរផ្លូវ ។ ព្រះអង្គបានបញ្ជូនកងទ័ពមួយ កងឱ្យវាយលុកពីទិសខាងកើត ហើយនៅក្នុងពេលនោះ ព្រះអង្គបានដឹកនាំ ដោយផ្ទាល់ ព្រះអង្គនូវកងទ័ពចំនួន ៣.០០០នាក់ ចុះទូកដីរឹងមាំ សំដៅទៅកាន់ខេត្តហាត្នែន ។

ព្រះអង្គបានធ្វើការវាយប្រយុទ្ធនៅហាត្នែនៗម៉ាក់គូវ ដែលស្ថិតនៅក្នុងស្ថានភាពការពារ ដោយឥតសំចៃ ប៉ុន្តែដោយហេតុថា ទីក្រុងដែលទើបតែបង្កើតថ្មី គ្មានជញ្ជាំងព័ទ្ធជុំវិញ គ្មានជំរំលេណដ្ឋាន មិនអាចទប់ទល់បានជាមួយនិងកម្លាំងតស៊ូដ៏ធំធេងរបស់ពួក អ្នកវាយលុកបានឡើយ ។ ទាហានសៀមក៏ដណ្តើមយកបាន និងបានប្តូរទ្រព្យសម្បត្តិ នៅទូទាំងស្រុក ដែលនៅជិតៗនោះ ។ ប៉ុន្តែទូករបស់ពួកគេត្រូវបានបំផ្លាញដោយខ្យល់ ព្យុះ ហើយមេទ័ពរបស់ពួកគេបន្ទាប់ពីបានប្រមូលប្រមូលបានទូកខ្លះដែលបានគេចផុតពី មហន្តរាយនោះមក បានវិលត្រឡប់ទៅប្រទេសសៀមវិញ ។ នៅក្នុងពេលនោះ កងទ័ព ជើងគោកបានមកដល់ក្រុងឧដុង្គ ដែលមានបន្ថែមទាហានខ្មែរមួយចំនួនធំ ។ ព្រះអង្គ អ៊ីម បានយាងតម្រង់ទៅរក កងទ័ពនោះ ប៉ុន្តែមិនមែនយាងទៅប្រយុទ្ធជាមួយកងទ័ព ជើងគោកនោះទេ ផ្ទុយទៅវិញ ព្រះអង្គអ៊ីម បានទទួលស្គាល់អំណាចរបស់សៀម និង ថ្វាយដល់ព្រះមហាក្សត្រ សៀមនូវរដ្ឋាមាស និងផ្កាប្រាក់ ជាជំនួសនៃការសុំចុះចូល ។ កងទ័ពសៀម ដោយបានធ្វើពលិកម្ម ដើម្បីជាផលប្រយោជន៍ដល់ព្រះអង្គម្ចាស់ដែល ពួកគេបានមកជួយប្រយុទ្ធការពារនោះ ពេលនោះក៏បានដកថយទៅវិញ ។ លទ្ធផល ដ៏សំខាន់នៃយុទ្ធនាការជាបន្តបន្ទាប់នេះ គឺការទទួលស្គាល់នូវឧត្តមភាពរបស់សៀម ដោយព្រះមហាក្សត្រ អង្គអ៊ីម គឺព្រះអង្គច្បាស់ជាជឿថា និងបានរកឃើញនូវការតែង តាំងនូវមុខដំណែងមួយនៅក្នុងព្រះរាជវាំងអាយុធ្យា ដែលធ្វើឱ្យអំណាចរបស់ព្រះអង្គ បានរីកធំធាត់ទៅលើប្រជារាស្ត្ររបស់ព្រះអង្គ អំណាចដែលត្រូវបានពិភាក្សាដោយឥត ឈប់ឈរ ដោយព្រះរាមថ្មីរបស់ព្រះអង្គ និងអ្នកដើរតាមរបស់ព្រះអង្គ ។ ប៉ុន្តែអធិរាជ ថ្មីរបស់ព្រះអង្គ មិនអាចការពារ ប្រឆាំងនឹងការទន្ទ្រានយកទឹកដីរបស់អតីតអ្នកការពារ បានឡើយ ។ មានការលុកលុយពីរលើក គឺនៅក្នុងឆ្នាំ ១៧៣១ និងឆ្នាំ១៧៣២ ពួក អណ្តាមបានចូលលុកលុយព្រះរាជាណាចក្រ និងបានធ្វើឱ្យកងទ័ពកម្ពុជារត់គេចខ្លួន និង បានឡើងតាមទន្លេមេគង្គ រហូតដល់ឡុង ហោ (វិញ ឡុង) (រោងដីរី) ។ ពួកគេបាន បង្កើតនូវ ខេត្តថ្មីពីរ គឺខេត្ត ឱញ ជឿង (Dinh Thoung) និងខេត្តឡុង ហោ (Long Ho) ។ នៅ ឆ្នាំ ១៧៣៦ នៅក្រោមរដ្ឋកាលរបស់ព្រះរាជបុត្ររបស់ព្រះមហាក្សត្រអ៊ីម ព្រះនាម ព្រះសូថា សង្គ្រាមបានផ្ទុះឡើងសារជាថ្មី នៅក្នុងព្រះរាជវាំងនូវផ្សំ និងពួក អណ្តាម

ដែលគេនឹងបានដឹងនៅខាងមុខទៀតនោះ ដែលពួកគេបានធ្លៀតឱ្យកាសនៃការ ទាស់ទែងគ្នានេះ ដើម្បីទទួលបាននូវផលប្រយោជន៍ផ្សេងៗទៀត ។

“ចំពោះម៉ាកគូរវិញ ក្រោយពីបានទទួលបរាជ័យ ដោយសារពួកសៀមវាយមកគាត់ បានរក្សាខ្លួន ប៉ុន្តែសង្គ្រាមបានចប់ហើយ គាត់បានគិតថា : ត្រូវប្រគល់ខ្លួនទៅឱ្យអ្នក ការពារម្នាក់ ដែលមានអំណាចខ្លាំងជាងព្រះមហាក្សត្រកម្ពុជា ហើយក៏បានបញ្ជូនគណៈ ប្រតិភូពីរទៅកាន់ក្រុងវើ ដោយនាំយកនូវលិខិតសុំអនុគ្រោះមួយ ដែលនៅក្នុងលិខិត នោះ គាត់បានសុំឱ្យស្តេច ក្រុងវើ តែងតាំងគាត់ឱ្យធ្វើជាចៅហ្វាយខេត្ត ហាទៀន ។ ស្តេច មិញ រឿង ( Minh Vuong ) ( ១៦៩១ - ១៧២៥ ) ថ្វីបើព្រះអង្គគ្មានសិទ្ធិណាមួយ ក៏ដោយ ក៏ព្រះអង្គប្រញាប់ប្រញាល់យល់ព្រមតាមសេចក្តីស្នើនេះ ហើយយូរក្រោយមក ម៉ាក គូរ បានអញ្ជើញទៅកាន់រាំងនៅវើ ដោយផ្ទាល់ខ្លួន ដើម្បីសម្តែងនូវការដឹងគុណ ចំពោះព្រះអង្គមិញរឿង ” ។

ព្រះមហាក្សត្រ អណ្តាម ពុំមានសិទ្ធិណាមួយ ដើម្បីតែងតាំងម៉ាកគូរ ឱ្យធ្វើជាចៅ ហ្វាយខេត្តហាទៀន នោះឡើយ ពីព្រោះថាខេត្តនេះគឺជាខេត្តរបស់កម្ពុជា ហើយព្រះរាជ- រាំងវើ ក៏មិនដែលត្រូវបានប្រគល់សិទ្ធិឱ្យដែរ និងគ្មានទាំងការយល់ព្រមពីព្រះមហា ក្សត្រកម្ពុជា ទាំងគ្មានការធ្វើសញ្ជ័យ ព្រមទាំងមិនដែលបានកាន់កាប់ខេត្តនោះផង ។ ចំណែកម៉ាកគូរវិញ ក៏គាត់មិនមានសិទ្ធិណាមួយនៅលើដីនេះដែរ គាត់ក៏មិនមែនជា ម្ចាស់ ហើយគាត់ថែមទាំងមិនមែនជាដំណាងរបស់ព្រះមហាក្សត្រកម្ពុជា ដើម្បីគ្រប់ គ្រងខេត្តនោះផងទេ។ តើព្រះអង្គមានអំណាចអ្វីដើម្បីចាត់ចែងការងាររបស់អ្នកដទៃ...? តើហេតុអ្វីបានជាព្រះមហាក្សត្រអណ្តាមអាចតែងតាំងម៉ាកគូរ ឱ្យធ្វើជាចៅហ្វាយខេត្ត នៅលើទឹកដីមួយដែលមិនមែនជាព្រះរាជាណាចក្ររបស់ព្រះអង្គ ប៉ុន្តែគឺជាទឹកដីមួយ ដែលជាប់របស់ប្រទេសជិតខាងនោះ... ?

សភាពការណ៍ខេត្តហាទៀន មានលក្ខណៈប្រហាក់ប្រហែលគ្នា និងខេត្តទន្លេរពៅ និង ម្លូព្រៃរបស់កម្ពុជាដែលត្រូវបានប្រគល់ទៅឱ្យអាជ្ញាធរសៀម ដោយចៅហ្វាយខេត្ត កម្ពុជាឈ្មោះ មិញ ( Minh ) ក្រោយពីការក្បត់ជាតិរបស់គាត់មក ។ ប៉ុន្តែនៅក្នុងករណី ចុងក្រោយនេះ មិញ គ្រាន់តែជាអ្នកគ្រប់គ្រងធម្មតាម្នាក់ប៉ុណ្ណោះ ហើយដែល ការពិត

នោះគាត់មិនត្រូវបានផ្តល់អំណាចឱ្យ ដើម្បីរៀបចំទឹកដីដែលគាត់គ្រាន់តែទទួលបន្ទុក គ្រប់គ្រងតែប៉ុណ្ណោះ ហើយយ៉ាងហោចណាស់ក៏គាត់មាននាទីជាតំណាងនៃអំណាច របស់ព្រះមហាក្សត្រខ្មែរ ។ ចំណែកម៉ាកគូរគាត់មិនមានអ្វីសោះឡើយ ។

ចំពោះករណីខេត្តទន្លេរពៅ និងម្លូព្រៃ អាជ្ញាធរចារវាំងបានសម្រេចក្នុងពេល អវត្តមាននៃសិទ្ធិទាំងអស់របស់ប្រទេសសៀម នៅលើទឹកដីទាំងនេះ និងដោយផ្អែកលើ ច្បាប់ទាំងឡាយដែលមិនអាចផ្ទេរសិទ្ធិបានរបស់ប្រទេសកម្ពុជានោះ គេបានទទួលនូវ ការប្រគល់មកឱ្យប្រទេសនេះវិញនៅក្នុងឆ្នាំ ១៩០២ ។

សេចក្តីសម្រេចដូចគ្នានេះ នឹងអាចត្រូវបានប្រកាន់យកចំពោះខេត្តហាទៀន ពីព្រោះវាជួយទៅនឹងភាពសមហេតុសមផលនៃគតិយុត្តដែលដំណោះស្រាយពីរប្រឆាំង គ្នាដាច់ខាតនោះ អាចត្រូវបានប្រកាន់យកនៅក្នុងករណីពីរដែលដូចគ្នា ។  
ប៉ុន្តែនៅទីនេះ អំណាចនៃអ្នកការពារបានឃើញនូវការប្រឈមមុខចំពោះផល ប្រយោជន៍អាណានិគមរបស់ខ្លួននៅក្នុងន័យត្រឹមត្រូវ ផលប្រយោជន៍ទាំងឡាយនៃការ កាន់កាប់របស់ខ្លួននៅក្នុងស៊ីនិមួយផ្នែកនិងផលប្រយោជន៍នៅក្នុងព្រះរាជាណាចក្រ ដែលស្ថិតនៅក្រោមការការពារមួយផ្នែកទៀត ។ គឺផលប្រយោជន៍របស់អ្នកទីមួយ ដែលអំណាចនៃអ្នកការពារបានយល់ព្រមផ្តល់នូវការស្រឡាញ់ចូលចិត្តជាង ដោយមិន បានទាមទារនូវខេត្តដែលមានបញ្ហានៅក្នុងនាមនៃប្រទេសកម្ពុជានោះទេ នៅពេល ដំបូង ហើយបន្ទាប់មកនៅពេលដែលអំណាចនៃអ្នកការពារនេះ បានទទួលនូវការដក ថយនៃការគ្រប់គ្រងរបស់អណ្តាមនោះដោយធ្វើការបញ្ចូលជាឧបសម្ព័ន្ធនៅក្នុងទឹកដី អាណានិគមរបស់ខ្លួនយ៉ាងនោះគឺជាការប៉ះពាល់ដែលមិនអាចប្រកែកបាន ដល់ច្បាប់ ទាំងឡាយរបស់ប្រទេសកម្ពុជាដែលមិនអាចលក់ឬក៏បញ្ជាបាននោះ ។

ហើយនៅពេលដែលគេត្រូវការបំបែកចេញឱ្យបានច្បាស់លាស់នូវទឹកដីរបស់ ប្រទេសកម្ពុជាដែលត្រូវបានបញ្ចូលជាឧបសម្ព័ន្ធពីព្រះរាជាណាចក្រខ្មែរនោះ ផល ប្រយោជន៍របស់ព្រះរាជាណាចក្រដែលស្ថិតនៅក្រោមការការពារ ត្រូវបានគេមិន ទទួលស្គាល់ទៅទៀតឡើយ ។



**ផ្នែកទី II  
ការគូសត្រូវជំងឺ**

**១.- ការរៀបចំ**

ដូចការគូសត្រូវជំងឺលើកមុនដែរ ពួកអធិការចារាំងនៅចូរដុក និងហាមឱ្យត្រូវបានឱ្យទទួលបន្ទុកធ្វើការសិក្សា ដើម្បីជំងឺនេះ និងដាក់បង្ហាញនូវគម្រោងនានា ។

ដើម្បីនឹងសម្រេចនៅក្នុងរឿងនេះ ការសិក្សាទាំងឡាយត្រូវបានធ្វើឡើងនៅក្នុងឆ្នាំ ១៨៧១ ដោយទេសាភិបាលកូសាំងស៊ិន ។

នៅក្នុងលិខិតមួយចុះថ្ងៃទី២៣ ខែតុលា ឆ្នាំ ១៨៧១ ធ្វើទៅដូនតំណាងប្រទេសចារាំង ប្រចាំប្រទេសកម្ពុជា ទេសាភិបាលកូសាំងស៊ិនបានចង្អុលបង្ហាញថា វាជាសិទ្ធិរបស់ព្រះមហាក្សត្រ ដើម្បីយល់ព្រមលើការងារកំណត់ព្រំដែននៅពេលដែលការងារនេះត្រូវបានធ្វើរួចស្រេចចាប់ ។

**២.- អនុសញ្ញា ចុះថ្ងៃទី១៥ ខែកក្កដា ឆ្នាំ១៨៧៣ (ឧបសម្ព័ន្ធ១០)**

**និងការចាប់ប្រតិបត្តិការងារ**

ការសិក្សារបស់អធិការទាំងពីរនាក់ត្រូវបានធ្វើរួចស្រេចហើយ អនុសញ្ញាមួយត្រូវបានឡាយព្រះហស្តលេខា និងចុះហត្ថលេខាដោយព្រះមហាក្សត្រនៃប្រទេសកម្ពុជា និងទេសាភិបាលកូសាំងស៊ិន ។

អនុសញ្ញានេះ បានរៀបរាប់អំពីចំណុចសំខាន់ៗថា តើគំនូសព្រំដែននេះត្រូវឆ្លងកាត់តាមណា គឺ "ព្រំដែនរវាងកូសាំងស៊ិនចារាំង និងព្រះរាជាណាចក្រកម្ពុជាត្រូវបានកំណត់ដោយបង្គោលដែលមានបង់លេខ និងចារិកអក្សរបង្ហាញអំពីកម្មវត្ថុរបស់វា ។ ចំនួនបង្គោលមាន ១២៤ ដើម ។ បង្គោលលេខ១ ត្រូវដាំនៅចុងខាងកើតនៃព្រំដែន ហើយការត្រួតពិនិត្យនឹងបន្តទៅទិសខាងលិច នៅក្នុងលំដាប់ធម្មជាតិនៃលេខ រហូតដល់បង្គោលលេខ ១២៤ ដាំនៅចម្ងាយ ១២០០ម នៅខាងជើងព្រែកដឹក វិញតេ និង ភូមិអណ្តាម ហ្វា ថាញ ( Hoa - Thanh ) " ។

បើតាមការរៀបរាប់នោះ ភូមិទាំងឡាយ ស្ថិតនៅតាមបណ្តោយគំនូសនិងតាមការចង្អុលបង្ហាញនៃទិសរបស់វា ។

ភាគទីមួយគឺរបាយការណ៍ស្តីពីការគូសព្រំដែនដែលធ្វើបានសម្រេចនៅក្នុងឆ្នាំ ១៨៧០ និង ១៨៧២ (ផ្នែក តែនិញ ត្រាំងបាង និង តាន់អាន) ។ ចំពោះផ្នែកថ្មី (គឺថា ចាប់តាំងពីបង្គោលលេខ១០) ព្រំដែន "បានដើរតាមត្រើយខាងជើងនៃព្រែកដឹក ជ្រីអាសី (Chris - Asey) [ ជាភាសារៀតណាម ហ៊ុងជ្វេន (Hung Nguyen) ] កាត់ ព្រែកដឹកនេះ នៅមាត់ពាម នៃពាមស្តី (Peam Sdey) [ ជាភាសារៀតណាម តាឌូ (Ta-du) ] ដើរតាមត្រើយខាងជើងនៃរ៉ាប់ ចាណាម (Rach Banam) កាត់ទន្លេខាងក្រោយនៅខាងត្បូងកោះគគី (KoKi) [ ជាភាសារៀតណាម គូ ឡាវ កាយ សេន (Cu Lao Cai Sen) ] ឆ្លងកាត់ត្រង់កន្លែងប្រសប់មុខនៃព្រែកក្រូច ជាមួយនឹងព្រែកស្លុត ដើរតាមខ្សែស្របមួយនៅ វិញតេ នៅខាងជើងទល់នឹងភូមិយ៉ាងថាញ (Giang-Thanh) ហើយចេញពីនោះតម្រង់ទៅហាមឡេន ដោយបោះបង់នៅខាងកើតព្រែកដឹក នូវ ព្រែកក្រះ" ។

កំណត់ហេតុមួយ ចុះកាលបរិច្ឆេទដូចគ្នា គឺថាថ្ងៃទី១៥ ខែកក្កដា ឆ្នាំ១៨៧៣ បានផ្តល់នូវការចង្អុលបង្ហាញលំអិតអំពីទីតាំងនៃបង្គោលនីមួយៗ ។

**៣.- ការសិក្សាពិណ្ឌនាគព្រំដែន**

**ក.- ផ្នែកទីមួយ**

[ ( រវាំងទន្លេ សុង តាំ លី (Song Tam Ly) និងទន្លេមេគង្គ ) ] (បង្គោលលេខ១០ ទៅបង្គោលលេខ ៨៣) ។

"បង្គោលលេខ ១០ ត្រូវបានដាំនៅខាងជើងកន្លែងយកទឹកនៃ គីញ កាយ កូ (King Cai Co) នៅក្នុងទន្លេ សុង តាំ លី ឬសុងត្រាបិច (ព្រែកត្របែក ជាភាសាកម្ពុជា)" ។

"ចាប់ពីបង្គោលលេខ ១០ ព្រំដែនបានដើរតាមត្រើយខាងស្តាំនៃទន្លេសុងតាំលី រហូតដល់ជួបជាមួយ សុង ឌីញ បា (Song Dinh Ba) ដែលដើរតាមត្រើយខាងជើង រហូតដល់បង្គោលលេខ ៦១" ។

"បង្គោលលេខ ៦១,៦២,៦៣,៦៤,៦៥,៦៦,៦៧, និង ៦៨ ត្រូវបានដាំនៅត្រើយខាងជើង សុងឌីញបា ។

"បង្គោលលេខ៦៨ ត្រូវបានដាំនៅចំណុចមួយដែលព្រែក សុង ឌីញបា បានយក

ឈ្មោះថា សុង សូ ហា (Song So Ha) ។

"ព្រំដែនដែលចុះតាមត្រើយខាងស្តាំ (ខាងជើង) នៃ សុង សូ ហា រហូតដល់កន្លែងបំបែកជាមួយ រ៉ាប់ អា ហ្វិ (Rach A Hu) បង្គោលលេខ ៦៩ ។

"ពីបង្គោលលេខ ៦៩ ព្រំដែនបានឡើងទៅ រ៉ាប់ អា ហ្វិ រហូតដល់កន្លែងចាប់ប្រកាសរបស់វា ទៅដល់បង្គោលលេខ៧០ រួចចុះទៅរ៉ាប់ ម៉ុក ហា (Rach Moc Ha) រហូតដល់បង្គោលលេខ ៧៣ នៅពីមុខ រ៉ាប់ ត្រា ឌូ (Rach Tra Du) និងបន្តឡើងតាមត្រើយខាងស្តាំនៃ រ៉ាប់ បាណាម ដោយឆ្លងកាត់តាមបង្គោលលេខ ៧៤,៧៥,៧៦,៧៧,៧៨ រហូតដល់បង្គោលលេខ ៧៩ នៅចម្ងាយ ៨០ ម នៅខាងក្រោមដៃ បែកចេញរបស់ រ៉ាប់ បាណាម ជាមួយនឹងរ៉ាប់ មេ កាន ឬ ព្រែកកាន់ ឌី (Prek Kan Cley) ។

"ពីបង្គោលលេខ ៧៩ ព្រំដែនបានតម្រង់ទៅទិសខាងលិច ឆ្លងកាត់តាមបង្គោល លេខ ៨០,៨១,៨២, និង ៨៣ ដោយកាត់តាមវាលកក់ឈ្លាប់ដីធំមួយដែលមិនអាចធ្វើដំណើរសព្វទិសទីបាន" ។

បង្គោលលេខ ៨៣ ស្ថិតនៅចម្ងាយ ១២៨ ម នៃត្រើយខាងឆ្វេងនៃទន្លេមេគង្គលើ ។

**ការពិនិត្យនូវគំនូសព្រំដែននេះ**

គេត្រូវតែកត់សម្គាល់ថា គំនូសព្រំដែននេះបានទុកឱ្យកូសាំងស៊ីននូវរដ្ឋទឹកទាំងអស់ហើយបញ្ហានេះបានចង្អុលបង្ហាញដល់ភ្នែករបស់ពួកអធិការកិច្ចទាំងពីរនូវផលប្រយោជន៍ទាំងឡាយរបស់ខេត្តបារាំងថា ត្រូវតែប្រសើរជាងខេត្តរបស់ខ្មែរ ដែលជាប្រទេសស្ថិតនៅក្រោមការការពារ ។ ដំណោះស្រាយដែលប្រកាន់យកហាក់ដូចជាគឺជុំវិញនិរតិ បើសិនជាគេរំលឹកឡើងវិញចំពោះព្រំដែនរវាងប្រទេសកម្ពុជា និងបារាំង ទឹកដីទាំងពីរនេះបានស្ថិតនៅក្រោមអាណាព្យាបាលបារាំងដូចគ្នាអនុក្រឹត្យរបស់លោកអគ្គទេសាភិបាលឥណ្ឌូចិន ចុះថ្ងៃទី២៨ ខែមីនា ឆ្នាំ១៩០៥ បានសម្រេចថា ព្រំដែននេះត្រូវដើរតាមខ្សែទឹកទន្លេ រពៅ ដែលនេះអាចអនុញ្ញាតឱ្យអ្នកស្រុកនៅតាមមាត់ទន្លេរបស់ប្រទេសទាំង ពីរប្រើប្រាស់ទឹកនៃរដ្ឋទឹកនេះបាន ។ ម្យ៉ាងទៀតតំបន់តាដី (ត្រាឌូ នៅលើដែនទី) ដែលបានដាក់ប៉ុស្តិ៍ គយអណ្តាមមួយនោះ បានធ្វើឱ្យឧត្តមនារី de la Grandière លឺចាប់យ៉ាងខ្លាំងនៅក្នុងឆ្នាំ ១៨៦៥ និងបណ្តាលឱ្យមានការស្តីបន្ទោសយ៉ាងខ្លាំងពីមេបញ្ជាការ

Doudart de Lagrée ចំពោះអាជ្ញាធរអណ្តាមនៅចូរដុកពីព្រោះថា ប៉ុស្តិ៍នេះត្រូវបានស្ថិតនៅក្នុងទឹកដីកម្ពុជា បានស្ថិតនៅក្រោយពីបោះគោលដីនេះ បានរាប់បញ្ចូលទៅក្នុងទឹកដីកូសាំងស៊ីន ។

ហេតុអ្វីបានជាមានការជំទាស់នេះ ? ពីព្រោះថា សភាពការណ៍មានការផ្លាស់ប្តូរ ។ នៅក្នុងឆ្នាំ ១៨៦៥ ទេសាភិបាល កូសាំងស៊ីនត្រូវការពារផលប្រយោជន៍របស់ប្រទេសកម្ពុជា ដែលជាប្រទេសស្ថិតនៅក្រោមការការពាររបស់បារាំងប្រឆាំងនឹងការរំលោភរបស់អាជ្ញាធរអណ្តាមនៅខេត្តចូរដុក ដែលមិនទាន់ក្លាយទៅជាប្រទេសរបស់បារាំងនៅឡើយនោះ ។

នៅឆ្នាំ ១៨៧៣ ផលប្រយោជន៍របស់កូសាំងស៊ីនក្រោមទាំងមូល ដែលរួមមានខេត្តចូរ ដុក ត្រូវតែដើរមុខផលប្រយោជន៍របស់ប្រទេសដែលស្ថិតនៅក្រោមការការពារ ។

**១.-វៀតណាម រវាងបង្គោលលេខ ៨៣ និងលេខ ៨៨ (ពីទន្លេមេគង្គទៅទន្លេបាសាក់)**

"ចាប់ពីបង្គោលលេខ ៨៣ ដែលស្ថិតនៅចម្ងាយ ១២៨ ម ពីត្រើយខាងឆ្វេងនៃទន្លេមេគង្គលើ ព្រំដែនបានដើរជាខ្សែត្រង់ ទៅបង្គោលលេខ ៨៤ នៅត្រើយខាងស្តាំនៃទន្លេដោយឆ្លងកាត់តាមដើម Cay gao (Cai gao ជាភាសារឿតណាមដែលប្រែថា ដើមត្របែក) បន្ទាប់មកទៀត ដោយធ្វើដំណើរទៅទិសខាងលិច ដើរតាមខ្សែកាត់ឆ្លងកាត់តាមបង្គោលលេខ៨៥ និងលេខ ៨៦ ត្រើយខាងឆ្វេងនៃរ៉ាប់ កូ ឡូ (Rach Co Lau) និងបង្គោលលេខ ៨៧ រវាងដើមស្វាយពីរដើម នៅលើត្រើយខាងឆ្វេងនៃ រ៉ាប់ បាណាម រហូតដល់បង្គោលលេខ ៨៨ ក្នុងលក្ខណៈទុកឱ្យប្រទេសកម្ពុជានូវភូមិទាំងឡាយ ពីបង្គោលលេខ ៨៨ ទៅមាត់ពាមនៃ រ៉ាប់ បាណាម ជាមួយនឹងទន្លេខាងក្រោម" ។

**ការកែប្រែជាខាងក្រោយ**

វៀតណាមនៃព្រំដែននេះ នៅក្នុងឆ្នាំ ១៩៣៥ បន្ទាប់ពីវិវាទកម្ម រវាងព្រំដែននៃទឹកដីទាំងពីរនោះត្រូវបានដាក់ឱ្យស្ថិតនៅក្រោមការពិនិត្យបញ្ជាក់ដោយគណៈកម្មការចម្រុះមួយដែលបានបើកឱកាសឱ្យអនុក្រឹត្យរបស់អគ្គទេសាភិបាលឥណ្ឌូចិន ចុះថ្ងៃទី១៦ ខែធ្នូ ឆ្នាំ ១៩៣៥ (ឧបសម្ព័ន្ធ II) ។

អនុក្រឹត្យនេះមិនបាននាំមកនូវការកែប្រែដីសំខាន់ណាមួយឡើយទៅលើគំនូស ព្រំដែនមុនដំបូងនោះ ។ វាគ្រាន់តែបានបញ្ជាក់នូវទីតាំងនៃបង្គោលផ្សេងៗ និង សម្រេចការដាំនូវបង្គោលបន្ទាប់បន្សំទៀតវាវាងបង្គោលសំខាន់ៗទាំងឡាយ ព្រមទាំង ចង្អុលបង្ហាញនូវទីកន្លែងរបស់វា ។

**ក.-វិជ្ជាការវាងបង្គោលលេខ ៨៨ និង ១០៧**

ពីបង្គោលលេខ ៨៨ ទៅបង្គោលលេខ ៨៩ ព្រំដែនបានឆ្លងកាត់ទន្លេក្រោម (ឬ បាសាក់) ។

បង្គោលលេខ ៨៩ ត្រូវបានដាំនៅលើត្រើយខាងស្តាំ នៃទន្លេនេះ ។

ព្រំដែនបានឡើងទៅទិសខាងជើងដោយដើរតាមត្រើយខាងស្តាំនៃទន្លេក្រោម ដោយឆ្លងកាត់តាមបង្គោលលេខ ៩០ លេខ ៩១ នៅកន្លែងដែលបែកនៃទន្លេជាមួយរ៉ាប់ បីញ ហ្គី (Rach Binh Gi) ឆ្លងកាត់ទន្លេនេះ និងបន្តតាមត្រើយខាងស្តាំនៃទន្លេរហូត ដល់បង្គោលលេខ ៩២ ។

ពីបង្គោលលេខ ៩២ គំនូសនេះបានដើរតាមត្រើយខាងជើងនៃ រ៉ាប់ បីញ ហ្គី តាម ខ្សែស្របមួយដែលឃ្លាតគ្នាចំនួន ១០០ ម ដោយឆ្លងកាត់តាមបង្គោលលេខ ៩៣ , ៩៤ និង ៩៥ នៅត្រើយខាងជើងនៃព្រែកចូរដុក ឆ្លងកាត់ព្រែកនេះ រហូតដល់បង្គោល លេខ ៩៦ ដែលស្ថិតនៅត្រើយខាងស្តាំ ។ ដោយតម្រង់ទៅទិសខាងត្បូង ព្រំដែនពេល នោះដើរតាមខ្សែកាច់ ដោយឆ្លងកាត់តាមបង្គោលលេខ ៩៧ , ៩៨ , ៩៩ , ១០០ , និង ១០១ នៅលើត្រើយខាងជើងនៃ រ៉ាប់ កាមរ៉ា (Rach Camra) និងបង្គោលលេខ ១០២ នៅត្រើយខាងស្តាំនៃទន្លេរ៉ាប់ដដែលនេះ ដោយកាត់តាមវាលរេហាម៉ានដីដំបូងដែល មានតែដើមត្រៃនិងស្មៅធំៗបន្ទាប់មកវាតម្រង់ទៅទិសខាងត្បូងជាទិច ទៅដល់ បង្គោលលេខ ១០៣ ត្រើយខាងជើងនៃរ៉ាប់ វិញ កាន បុង (Rach Ving Can Thong) ឆ្លងកាត់ទន្លេនេះ កាត់តាមបង្គោលលេខ ១០៤ ត្រើយខាងស្តាំនៃទន្លេ រ៉ាប់ វិញ កាន បុង បង្គោលលេខ ១០៥ ដាំនៅចម្ងាយ៦០ម ពីទន្លេ រ៉ាប់ ចាក កេ (Rach Chak Ké) និង នៅចម្ងាយប្រហែល ៧០០ម នៃដីបែករបស់វា ជាមួយព្រែកចូរដុក បង្គោលលេខ ១០៦ ដាំនៅត្រើយខាងស្តាំ នៃរ៉ាប់ ចាក រី (Rach chak Ri) ។ ព្រំដែនបានចុះទៅទិស

និរតី និងនៅចម្ងាយប្រហែល ៦០ ម ពី មុយស៊ុង (Mui Sung) និងនៅចម្ងាយ ១២០០ម នៃត្រើយខាងជើងនៃព្រែកដឹកវិញតេ ដោយកាត់តាមវាលដីដំបូងដែល មានតែដើមត្រៃ និងស្មៅធំៗនោះ ។

**ការពិនិត្យព្រំដែននេះ**

ដូចគំនូសព្រំដែនពីមុននេះដែរ ខ្សែកំណត់ព្រំដែនបានទុកឱ្យកូសាំងស៊ីនទាំងអស់នូវ ផ្លូវទឹកនៃព្រែក បឹង ឃី (Beng Gi) និងព្រែកចូរ ដុក វាមិនគ្រាន់តែរាប់បញ្ចូលនៅ ក្នុងទឹកដីបារាំង នូវព្រែកទាំងពីរនេះ និងធ្វើឱ្យប្រជាជនកម្ពុជា អាក់ខានមិនបានប្រើ ប្រាស់ទឹករបស់ព្រែកទាំងពីរនេះប៉ុណ្ណោះទេ ប៉ុន្តែខ្សែកំណត់ព្រំដែននេះវាបានឆ្លងកាត់ នូវចន្លោះចម្ងាយមួយដីពិតព្រែកដទៃទៀត ។

តើការកំណត់នៃគំនូសព្រំដែនក្នុងចន្លោះចម្ងាយដីពិតព្រែកដមួយនៃត្រើយទន្លេ ឆ្លើយតបបានទៅនឹងការបារម្ភ ដើម្បីទទួលបាននូវព្រំដែននៃជាតិពន្ធសាស្ត្រមួយបាន ដែរឬទេ ? គឺគ្មានទាល់តែសោះ ។ យើងទើបតែនឹងបានឃើញហើយថា នៅលើត្រើយ ទន្លេនេះមានតែវាលដើមត្រៃ និងស្មៅធំៗតែប៉ុណ្ណោះ ។ វាហាក់ដូចជាថា ខាងរដ្ឋាភិ បាលកូសាំងស៊ីនមានបំណងបន្ថែមទៀត ដើម្បីយកធ្វើជាបង្គោលដោយផ្តាច់មុខនូវ ផ្លូវទឹកទាំងនេះ ជាការបារម្ភមួយ ដើម្បីបំប្លែងទុកនៅលើត្រើយនៃទន្លេកម្ពុជានូវចំរៀកដី មួយ ដើម្បីជាផលប្រយោជន៍នៃសន្តិសុខ និងការធ្វើនាវាចរ នៅលើផ្លូវទឹកនេះ ។

**ការកែប្រែជាខាងក្រោយ**

ប៉ុន្តែគំនូសព្រំដែននេះ បានទុកឱ្យប្រទេសកម្ពុជា នូវកោះមួយមិនសូវជាសំខាន់ និង មានប៉ុន្មានទេ ស្ថិតនៅបាសាក់ នៅពីមុខភូមិអណ្តាម ខាញ អាន (Khanh An) កោះ គគី (Koki) ដែលត្រូវបានខ័ណ្ឌដោយផ្លូវទឹកដីតូចមួយ ។

ដើម្បីអនុញ្ញាតឱ្យភូមិ ខាញ អាន មានផ្លូវចូលទៅក្នុងផ្នែកនេះ ដោយតម្រង់ផ្ទាល់ ទៅទន្លេក្រោម ឬទន្លេបាសាក់នោះ អនុក្រឹត្យមួយរបស់អគ្គនាយកដ្ឋានស្ថាប័ន ត្រូវ បានប្រកាន់យកនៅថ្ងៃទី២៦ ខែកក្កដា ឆ្នាំ ១៩៤២ (ឧបសម្ព័ន្ធ ១២) ដើម្បីភ្ជាប់កោះ គគី ទៅភូមិខាញអាន (មាត្រាទី១) និងផ្តល់នូវការសង់ទូទាត់ឱ្យប្រទេសកម្ពុជា ការផ្តុំ នៃ បឹងហ៊ី (Beng hi) និងដីមួយចំរៀកមានទទឹង ២០០ម និងមានបណ្តោយប្រហែល

២,៥០០គ.ម ដែលមានរវាង បឹងហ៊ី និងកែងនៃព្រែកបឹងហ៊ី” (មាត្រា២) ។ (សូមមើលក្រមចុះថ្ងៃទី២៩ ខែតុលា ឆ្នាំ១៩៤២) (ឧបសម្ព័ន្ធ ១៣) ។

**៧.-វ័ជ្ជការវាងបណ្តាលលេខ ១០៧ និងលេខ ១២៤**

ចំពោះវ័ជ្ជការនេះ គំនូសព្រំដែនបានដើរតាមខ្សែស្របមួយទៅព្រែកជីកវិញតេ ខ្សែដែលស្ថិតនៅចម្ងាយ១២០០ម នៃត្រើយខាងជើងនៃព្រែកជីកនេះ ដោយឆ្លងកាត់វាលរហោម៉ានមួយ ។

**ការពិនិត្យនៃវ័ជ្ជការព្រំដែននេះ**

នៅទីនេះក៏ដូចជាគំនូសព្រំដែនពីមុន បានគ្របសង្កត់ការពារម្តរដ្ឋាភិបាលកូសាំងស៊ីន ដើម្បីបម្រុងទុកនូវការយកទុកដាររបស់ខ្លួន និងការប្រើប្រាស់ទឹកនៃព្រែកជីកវិញតេ ដោយផ្តាច់មុខ ។

គំនូសព្រំដែននេះបាននាំឱ្យប្រទេសកម្ពុជាខូចខាតនូវផលប្រយោជន៍ជាច្រើន គឺ :

- វាបានទុកឱ្យនៅលើត្រើយម្ខាងទៀតនៃព្រែកជីកវិញតេ នូវស្រុករបស់កម្ពុជាជាច្រើន ដោយមានទាំងអង្គការរដ្ឋបាល និងសង្គមជ្ជការរបស់ស្រុកទាំងនេះទៀតផង ដែលមិនដូចគ្នានឹងអង្គការរបស់អណ្តូងនោះឡើយ ។ ស្រុកទឹកក្នុង ដែលស្ថិតនៅទល់មុខទឹកដីកម្ពុជាបច្ចុប្បន្ននេះ គឺជាតំណាងជាកំរងជ្ជការនៃស្រុកទាំងនេះដែលនៅតែរក្សារចនាសម្ព័ន្ធសង្គមរបស់កម្ពុជានៅឡើយ ។

- វាបានដកហូតពីប្រជាជនកម្ពុជាដែលរស់នៅលើប្រាំទន្លេនូវផ្លូវចូលទៅរកព្រែកជីកវិញតេ ដែលសម្រាប់បម្រើតែផលប្រយោជន៍របស់អណ្តូងប៉ុណ្ណោះ ។ ដោយហេតុនេះ គំនូសនេះគឺមិនធម្មតាឡើយ ពីព្រោះថា នៅក្នុងការអនុវត្តជាទូទៅរបស់ប្រទេសដែលស្ថិតនៅលើត្រើយទន្លេ នៅពេលដែលប្រទេសទាំងនោះជ្រើសរើសផ្លូវទឹកធ្វើជាព្រំដែន គេបានសម្រេចថា អ្នករស់នៅតាមព្រំដែននៃទឹកដីទាំងពីរអាចទទួលបានផលប្រយោជន៍នៃការប្រើប្រាស់រួមគ្នា នូវទឹកនៃផ្លូវទឹកនេះ ។

- ចំរៀងដែលមានទទឹងប្រវែង ១,២០០ម ស្ថិតនៅលើត្រើយខាងឆ្វេង និងជាពិសេសនៅតាមបណ្តោយព្រែកជីកវិញតេ ត្រូវបានរាប់បញ្ចូលដោយរំលោភទៅក្នុងទឹកដីកូសាំងស៊ីន ។

យើងសូមសួរថា ហេតុអ្វីបានជាគំនូសព្រំដែនបែបនេះ អាចត្រូវបានទទួលដោយទេសាភិបាលកូសាំងស៊ីន ?

ការឆ្លើយចំពោះសំណួរនេះ ហាក់ដូចជាស្ថិតនៅក្នុងការពិតដែលថា តំណាងនៃប្រទេសបារាំងប្រចាំប្រទេសកម្ពុជាត្រូវដាក់ឱ្យស្ថិតនៅក្រោមអំណាចរបស់ទេសាភិបាលកូសាំងស៊ីន នៅក្នុងក្របខ័ណ្ឌនៃសន្ធិសញ្ញាចុះថ្ងៃទី១១ ខែសីហា ឆ្នាំ១៨៦៣ ។ យើងបានបង្ហាញរួចហើយនូវផលអាក្រក់ទាំងអស់នៃសភាពការណ៍នេះសម្រាប់ប្រទេសកម្ពុជា ។

នៅក្នុងករណីប្រឆាំងនឹងផលប្រយោជន៍រវាងព្រះរាជាណាចក្រដែលស្ថិតនៅក្រោមការការពារ និងអាណានិគមកូសាំងស៊ីន ទេសាភិបាលនៃអាណានិគមក្នុងពេលជាមួយគ្នាមានមុខងារជាអ្នកគ្រប់គ្រងជាងនិងជាចៅក្រមផង ពីព្រោះថារ៉ែស៊ីដង់ដាខ្ពស់នៅប្រទេសកម្ពុជា ត្រូវបានដាក់ឱ្យស្ថិតនៅក្រោមអំណាចរបស់ខ្លួននោះបានធ្វើពលិកម្មអាណាព្យាបាល ដើម្បីជាគុណប្រយោជន៍ដល់អាណានិគម ។

**៨.-ចំណែកដែលស្ថិតនៅរវាងបណ្តាលលេខ ១២៤ និងសមុទ្រ**

កំណត់ហេតុនិយាយពីវ័ជ្ជការនេះចុះកាលបរិច្ឆេទឆ្នាំ ១៨៧៦ និងបានថ្លែងដូច្នោះថា "ចេញពីដែកនៃព្រែកជីកវិញតេ ជាមួយនិង រ៉ាប់ កែ ដូ (Rach Cai Dua) ចំណុចកំពូលនៃព្រំដែនប្រទេសកម្ពុជាជាមួយនិងមណ្ឌលទាំងពីរគឺចូរដុក និងហាទៀន ព្រំដែនបានដើរតាមត្រើយខាងជើងនៃព្រែកជីកវិញតេ រហូតដល់មាត់ទឹកនៃទន្លេ រ៉ាប់ យ៉ាំង ថាញ់ (Rach Giang Thanh) ឬព្រែកក្រោះ (Prek Cros) ប្រើជំនួសឈ្មោះ យ៉ាំង ថាញ់ ឆ្លងកាត់ រ៉ាប់ និងបន្តរត់តាមខ្សែទូរលេខរហូតដល់ជួបខ្សែ ការពារសឹកសត្រូវដែលស្ថិតនៅចុងខាងជើងនិងខ្សែបន្ទាត់ព្រំដែនដែលឆ្លងកាត់ទៅទិសខាងជើងនៃជួរដីខ្ពស់ចោទដែលហៅថា Bonnet à Poils ។ ចេញពីចំណុចនេះ ព្រំដែនបានរត់តាមខ្សែការពារសឹកសត្រូវ រហូតដល់សមុទ្រ ហុនតា (Hon Ta) " ។

ដូច្នេះ គំនូសព្រំដែននេះ បានរត់តាមចាប់ពីយ៉ាំងថាញ់ តាមខ្សែទូរលេខ រហូតដល់ចំណុចជួបមុខរបស់ខ្លួនជាមួយខ្សែការពារសឹកសត្រូវនៅចុងខាងជើងបំផុត ហើយចេញពីនោះគំនូសព្រំដែននេះបានរត់តាមខ្សែការពារសឹកសត្រូវនេះ រហូតដល់សមុទ្រ ។ កំណត់ហេតុនេះបានបញ្ជាក់ថា ខ្សែការពារសឹកសត្រូវនេះបានឆ្លងទៅទិសខាងជើងនៃ

ផ្ទាំងថ្មចោទដែលហៅថា " Bonnet à Poils " ។

លក្ខណៈនៃគំនូសព្រំដែននេះ គឺបានទុកឱ្យកូសាំងស៊ិនទាំងស្រុងនូវផ្លូវទឹកទាំងអស់នៃយ៉ាង បាញ់ ។ ដោយមិនយកផ្លូវទឹកនេះធ្វើជាព្រំដែនធម្មជាតិនោះ គេបានសម្រេចថាគំនូសនេះនឹងដើរតាមខ្សែទូរលេខ ។

ប៉ុន្តែព្រំដែននេះដែលបានទុកឱ្យកូសាំងស៊ិនរួចហើយ នូវខេត្តហាវឡែន ដែលបានដណ្តើមយកពីកម្ពុជា ដោយមិនរវល់ដល់ច្បាប់ទាំងអស់ និងផ្លូវទឹកទាំងអស់នៃយ៉ាងបាញ់ ថែមទាំងមិនត្រូវបានរក្សាការពារជាបន្តមកទៀតផង ។

**៤.- ការកែប្រែជាខាងក្រោយដែលធ្វើឱ្យខូចប្រយោជន៍ដល់ប្រទេសកម្ពុជា**

ចាប់តាំងពីឆ្នាំ ១៨៩១ រដ្ឋាភិបាលកូសាំងស៊ិនបានបញ្ជូននូវគម្រោងរបស់ខ្លួនដើម្បីពង្រីកទឹកដីទៅខាងផ្នែកហាវឡែន ។

**ក.- ការប៉ុនប៉ងផ្លាស់ប្តូរកន្លែងព្រំដែន រវាងយ៉ាងបាញ់ និង ហាវឡែន លើកទីមួយ**

**១ - មធ្យោបាយ ដែលបានប្រើប្រាស់**

វាច្បាស់ណាស់ថា ព្រំដែនយ៉ាងបាញ់នៅហាវឡែន (រហូតដល់ចំណុចជួបរបស់វាជាមួយខ្សែការពារសឹកសត្រូវ) ត្រូវដើរតាមខ្សែទូរលេខ ដែលភ្ជាប់មណ្ឌលទាំងពីរនេះ ។ ខ្សែទូរលេខនេះរត់តាមផ្លូវថ្នល់ខាងក្នុងចេញពីយ៉ាងបាញ់ទៅហាវឡែន ។

ប៉ុន្តែនៅចន្លោះក្រុងទាំងពីរនេះ មានផ្លូវថ្នល់មួយទៀត ឈ្មោះ "ផ្លូវមន្ត្រី" ឆ្លងទៅចុងខាងជើងនៃផ្លូវទឹកមួយ និងស្ថិតនៅក្នុងទឹកដីកម្ពុជាទាំងស្រុង ។

នៅក្នុងឆ្នាំ ១៨៩១ អគ្គនាយកដ្ឋាន De Lanessan បានបង្កើតជាឯកតាភាគី នូវដែនទឹកមួយរួចហើយ ដោយដាក់ព្រំដែនឆ្លងកាត់មិនគ្រាន់តែតាមផ្លូវថ្នល់ខាងក្នុងដែលខ្សែទូរលេខបានរត់តាមនោះទេ ប៉ុន្តែនៅតាមផ្លូវ "ថ្នល់មន្ត្រី" ផងដែរ (ដែនទឹករបស់ de lanessan មាត្រាដ្ឋាន ១/១០០.០០០ នៅក្នុងឆ្នាំ ១៨៩១ cf annexes) ។ ដូច្នេះចំរើកដីដ៏សំខាន់បានស្ថិតនៅរួមបញ្ចូលនៅក្នុងកូសាំងស៊ិន ។

**ខ.- យុត្តិកម្ម**

ដើម្បីធ្វើយុត្តិកម្មការផ្លាស់កន្លែងព្រំដែន រដ្ឋាភិបាលកូសាំងស៊ិនបានសង្កត់ទៅលើ

កំណត់ហេតុមួយដែលបង្កើតឡើងនៅក្នុងឆ្នាំ ១៨៩៣ ដោយអ្នកគ្រប់គ្រង Doceul តំណាងស្រុកកូសាំងស៊ិន គឺហា បាញ់ និងអ្នកគ្រប់គ្រង Burgnet តំណាងនៃស្រុកបាញ់ យី (Thanh Gi) (១៣) ។

អ្នកគ្រប់គ្រងទាំងពីរនេះ បានសម្រេចដូចតទៅ :

"ចាប់តាំងពីសម័យនោះមក (សម័យ ១៨៧៦ កាលបរិច្ឆេទ នៃការកម្រិតព្រំដែន) ខ្សែទូរលេខត្រូវបានផ្លាស់ប្តូរ និងបង្ខិតបង្ខំទៅ ជិត រ៉ាប់ យ៉ាង បាញ់ ហើយដោយមិនរត់តាមផ្លូវខេត្តកំពត និងបន្ទាប់មកតាមផ្លូវមន្ត្រីពីដើមនោះទេ ប៉ុន្តែរត់តាមផ្លូវបច្ចុប្បន្នត្រង់ពីហាវឡែន ទៅយ៉ាងបាញ់ ។

"ដោយផ្អែកលើការកែប្រែពីមុននេះ ព្រំដែនបច្ចុប្បន្នរបស់ស្រុក គឺមានដូចតទៅនេះ :

"ចេញពីបង្គោលព្រំដែនលេខ ១ ទៅដែលដាក់នៅលើមាត់សមុទ្រ (ឈូងសមុទ្រសៀម) ទៅដល់កន្លែងកើតនៃខ្សែការពារសឹកសត្រូវនៅហាវឡែន បរិវេណខាងលើនិងនៅទិសឦសាន នៃជំរឿនភ្នំ ហុន ទៀវ តាវ (Hon Tieu Tao) ព្រំដែននៃស្រុកជាមួយព្រះរាជាណាចក្រកម្ពុជា បានរត់តាមខ្សែការពារសឹកសត្រូវឆ្លងទៅខាងជើងនៃផ្ទាំងថ្មចោទ ដែលហៅថា Bonnet à Poils រហូតដល់វាបានជួបជាមួយអតីតផ្លូវថ្នល់ទូរលេខ ចេញពីចំណុចនៃការជួបនេះ ព្រំដែនបានរត់តាមផ្លូវថ្នល់ ដែលពួកអណ្តាមហៅថា ឡឺង ម៉ា គូវ (Duong Ma Cuu) រហូតដល់បង្គោលលេខ ២ ដែលមានគាងនៅលើដីដោយដំបូកដីដីធំមួយដាក់នៅលើមាត់ខាងលិចនៃទំនាបបឹង ប៊ុន កាន ត្រាន ហ្វៀប (Bung Can Tran Nhiep) ដែលជាចំណុចរួមជាមួយស្រុក បាញ់ យី ។

"ចេញពីបង្គោលលេខ ២ ទៅព្រំដែនដែលបានក្លាយទៅជារួមគ្នាជាមួយស្រុកបាញ់យី នោះ បានរត់តាមផ្លូវមន្ត្រីជាទីតាំងនៅលើរយៈផ្លូវចម្ងាយប្រហែល ៧ គ.ម និង..." ។

ដូច្នេះ អាជ្ញាធរកូសាំងស៊ិន ដោយផ្អែកលើការអះអាងមួយនៃការផ្លាស់កន្លែងខ្សែទូរលេខនោះ បានសម្រេចជាឯកតាភាគី ផ្លាស់កន្លែងព្រំដែននៃផ្លូវថ្នល់ខាងក្នុង

(១៣) / កំណត់ហេតុ កំណត់ព្រំដែន នៃស្រុកទាំងពីរ ជាមួយប្រទេសកម្ពុជា ។

ឬផ្លូវច្នៃរត់ត្រង់ទៅរកផ្លូវច្នៃរត់ខាងក្រៅ ឬផ្លូវមន្ត្រី ។

**៣.-កម្មវិធីការផ្លាស់កន្លែងព្រំដែន**

ការផ្លាស់កន្លែងខ្សែទូរលេខ ដែលបានអះអាងដោយអ្នកគ្រងគ្រងទាំងពីរនេះ តើ កើតមានពិតដែរឬទេ ? ដើម្បីអាចឆ្លើយតបបានបញ្ហានេះ គេចាំបាច់ត្រូវនឹកដល់ កំណត់ហេតុដែលធ្វើឡើងដោយគណៈកម្មការមួយដែលមានអ្នកគ្រប់គ្រង និងអ្នករេខា- គណិតការាំងរបស់ប្រទេសទាំងពីរ ដែលប្រជុំគ្នានៅថ្ងៃទី១៦ ខែមិថុនា ឆ្នាំ ១៩៩៦ នៅ តុន ហុន ដើម្បីរាយការណ៍នៅលើដី នូវគំនូសព្រំដែន រវាងខេត្តហាខៀន និងខេត្តកំពត ដែលគេបានចែងនៅក្នុងផែនការផ្លូវការដែលធ្វើឡើងនៅក្នុងឆ្នាំ ១៩៧៦ ដោយគណៈ កម្មការកម្រិតព្រំដែន កូសាំងស៊ិន និងកម្ពុជា ហើយនិងដើម្បីរៀបចំឡើងវិញ នូវ ទីតាំងចាស់របស់បង្គោលព្រំដែនដែលបានបាត់ ។

ដើម្បីអាចបំពេញបាននូវរបស់កម្មរបស់ខ្លួន គណៈកម្មការនេះបានផ្អាកទៅលើ "ឯកសារផ្លូវការនិងត្រីមត្រូវតាមច្បាប់" ។ ប៉ុន្តែនៅក្នុងសំណុំឯកសារ ដែលមាន ឯកសារទាំងនេះ មានគម្រោងពីរគឺ :

- គម្រោងនៃព្រំដែនកម្ពុជា ជាមួយនិងមណ្ឌលហាខៀន និងផ្នែកនៃគម្រោងច្បាប់ដុក (ផែនការ ឆ្នាំ១៩៧៦) ។
  - គម្រោងនៃព្រំដែន រវាងមណ្ឌលហាខៀន និងច្បាប់ដុក (រៀបចំខាងក្រោយ) ។
- គម្រោងទាំងពីរនេះ" មិនស្របគ្នាឡើយ ចំពោះផ្នែកដែលទាក់ទងនឹងព្រំដែនរវាង រ៉ាប់ ដី យ៉ាង ថាញ់ និងសមុទ្រ" ។

នៅចំពោះមុខភាពជួយគ្នានេះ គណៈកម្មការនេះបានសម្រេចនឹកគិតទៅដល់ គម្រោងដែលរៀបចំឡើងនៅក្នុងឆ្នាំ ១៩៧៦ ហើយដែលមានចែងថា "ព្រំដែនរវាង ប្រទេសកម្ពុជា និងអណ្តាម ពីបង្គោលលេខ ៥៥ ទៅលេខ ១២៤" ។ ព្រំដែននេះត្រូវ បាន "បញ្ជាក់នៅក្នុងយោបល់នេះ ដោយការពិនិត្យមើលភាគនៃសំណុំឯកសារលេខ ៤៤ ដែលនៅក្នុងនោះលោក រេខាគណិត Gilly និងលោករេខាគណិត Krug បានស្រង់ ព្រំដែនដែលបានរៀបរាប់ នៅក្នុងកំណត់ហេតុនៃការកំណត់ព្រំដែនប្រទេសកម្ពុជា ចុះ ថ្ងៃទី៥ ខែមេសា ឆ្នាំ ១៩៧៦" ។

គណៈកម្មការនេះបន្ទាប់មកបានធ្វើការបញ្ជាក់ឡើងវិញ នៅលើដី នូវគំនូស ព្រំដែនឆ្នាំ ១៩៧៦ ។ គណៈកម្មការនេះ "ជាបឋមបានដំណើរការធ្វើការអង្កេតស្រាវ ជ្រាវ ដើម្បីឱ្យដឹងថា បើសិនជាខ្សែទូរលេខភ្ជាប់ ហាខៀន យ៉ាង ថាញ់ រត់តាមគំនូស ព្រំដែន បច្ចុប្បន្នដែលត្រូវបានជ្រើសរើសយកនៅក្នុងឆ្នាំ ១៩៧៦ ធ្វើជាព្រំដែនកូសាំង ស៊ិន និងកម្ពុជា ប្រាកដមែន ឬយ៉ាងណា" ។

ដើម្បីឱ្យបានព័ត៌មានពិតប្រាកដនោះ គណៈកម្មការបានប្រមូលមូលនូវភស្តុតាង ធានាពីមនុស្សទាំងឡាយដែលបានទៅមើល ឬក៏បានចូលរួមនៅក្នុងប្រតិបត្តិការ កំណត់ព្រំដែនឆ្នាំ ១៩៧៦ ។ មនុស្សទាំងនោះរួមមាន :

**ក/-** តាំង ដាយ អាន (Tang Dai An) អនុវិទ្យាប្រឹក្សាប្រឹក្សាប្រឹក្សាប្រឹក្សា នៅហាខៀន ពីឆ្នាំ ១៩៦៩ ទៅឆ្នាំ ១៩៨៥ បន្ទាប់មកជាប្រធានកូមី មី ឌីក (My Duc) កូមីដែល ស្ថិតនៅតាមរយៈផ្លូវដែលខ្សែទូរលេខរត់ (កូសាំងស៊ិន) ។

**ខ/-** ប្រធានកូមីនិងអ្នកមានមុខមាត់នៅកូមីខៀន ខាញ់ (Thien Khanh) នៅជាប់ព្រំដែនប្រទេសកម្ពុជា (កូសាំងស៊ិន) ។

**គ/-** មេស្រុក<sup>(១៤)</sup> ចាន់ នៅកូមីព្រែកក្រេះ (ប្រទេសកម្ពុជា) ដែលនៅក្នុងឆ្នាំ ១៩៧៦ គាត់ជាអ្នកហែហមមន្ត្រីកម្ពុជាដែលជាសមាជិកគណៈកម្មការកំណត់ព្រំដែន ។

គេបានសម្រេចនូវលទ្ធផលដូចតទៅនេះ គឺ "ការអង្កេតនេះបានពន្យល់ថា ខ្សែ ទូរលេខបច្ចុប្បន្ន បានកើតមានតាំងពីឆ្នាំ ១៩៧០ ឬឆ្នាំ ១៩៧១ ហើយថា ចាប់តាំងពី ពេលនោះមក ខ្សែទូរលេខនេះមិនដែលត្រូវបានផ្លាស់ប្តូរកន្លែងឡើយ" ។

ដូច្នេះការអង្កេតនេះមិនស្របតាមរបាយការណ៍ចុះថ្ងៃទី២៤ ខែសីហាឆ្នាំ១៩៩៥<sup>(១៥)</sup> របស់អ្នកគ្រប់គ្រង Chesne នោះឡើយ ដែលបានអះអាងថា ទីតាំងនៃផ្នែកផ្សេងៗ របស់ខ្សែទូរលេខនេះត្រូវបានកែប្រែជាច្រើនដង ជាពិសេសនៅក្នុងអំឡុងពេលមាន ការបះបោរនៅក្នុងប្រទេសកម្ពុជា នៅឆ្នាំ ១៩៧៥" ។

(១៤) / ពាក្យខ្លះដែលមានន័យថា មេឃុំ ។  
(១៥) / ទីតាំងនៅក្នុងកំណត់ហេតុ ។



គណៈកម្មការនេះក៏បានពិនិត្យបញ្ជាក់ឡើងវិញ នូវផ្នែកនៃព្រំដែនដែលស្ថិតនៅ រវាងបំណុចជួបគ្នា នៃខ្សែទូរលេខ និងកំពែងទឹកមួយនៃសំណង់ការពារសិកសត្រូវ ។

**៤ - ហេតុផល នៃការផ្លាស់កន្លែងព្រំដែន**

យើងហាក់ដូចជាចាប់អារម្មណ៍យ៉ាងខ្លាំង ដើម្បីពន្យល់ថា តើនៅក្នុងផលប្រយោជន៍ ណា និងដើម្បីមូលហេតុអ្វីបានជាអាជ្ញាធរកូសាំងស៊ិន ចង់បញ្ជូលជាឧបសម្ព័ន្ធនូវ ទឹកដីកម្ពុជា ដែលស្ថិតនៅរវាងផ្លូវថ្នល់ទាំងពីរនេះ ។ វាហាក់ដូចជាថា លិខិតចុះថ្ងៃទី ២០ ខែកញ្ញា ឆ្នាំ ១៨៩២ របស់លោក A. Leclère ដែលជាវេស៊ីដង់ចារាំងនៅខេត្ត កំពត បានផ្តល់ការពន្យល់អំពីបញ្ហានេះយ៉ាងគ្រាប់គ្រាន់ ៖

"ប៉ុន្តែមានជនជាតិអណ្ណាម ១២នាក់ មានទីលំនៅ នៅភូមិទៀន ខាង ទៅ កូសាំងស៊ិន ដែលបានធ្វើស្រែចំនួន ៣៥ ហិកតា នៅលើដីដែលជារបស់កម្ពុជា និងស្ថិតនៅពី ១ ទៅ ២ គីឡូម៉ែត្រ នៃខ្សែទូរលេខ ។

"មានប្រជាជនកម្ពុជាចំនួន១១នាក់ ដែលបានធ្វើស្រែនៅលើផ្ទៃដីចំនួនប្រហែល ២៦ ហិកតា ដែលស្ថិតនៅក្នុងទឹកដីកម្ពុជាផងដែរ ស្ថិតនៅចម្ងាយជាង ២ គ.ម នៃ ខ្សែទូរលេខ និងដែលបានបង់ថ្លៃពន្ធសរុបចំនួន ៣៨ ព្យាស្ត្រ និងស្រូវ១០ យ៉ាស<sup>(១១)</sup> ទៅឲ្យអ្នកមានមុខមាត់នៃភូមិ ទៀន ខាង ។

"មានប្រជាជនកម្ពុជា ១៣នាក់ ផ្សេងទៀត និងប្រជាជនអណ្ណាមខ្លះដែលបានធ្វើ ស្រែដែលស្ថិតនៅលើទឹកដីកម្ពុជាផងដែរ ប៉ុន្តែស្ថិតនៅរាយចាំយ គឺចំនួនប្រហែល៥០ ហិកតា ហើយដែលពួកគេបង់ពន្ធជាធម្មជាតិ ទៅឲ្យពួកអ្នកមានមុខមាត់នៅ ភូមិទៀន ខាង ។

"ដូច្នេះហើយផ្ទៃដីស្រែប្រហែល ១១០ ហ.ត ដែលនឹងត្រូវរុចរាននៅក្នុងប្រទេស កម្ពុជា បែរជាមានអ្នកបង់ពន្ធ ឬមួយត្រូវបង់ទៅឲ្យអ្នកមានមុខមាត់នៅភូមិ ទៀន ខាង នៅកូសាំងស៊ិន ឬមួយក៏ត្រូវបង់ទៅឲ្យរដ្ឋការកូសាំងស៊ិន" ។

វាច្បាស់ណាស់ថា ការប៉ុនប៉ងកែតម្រូវជាងកតោភាគី នៃគំនូសព្រំដែនដោយ ទេសាភិបាលកូសាំងស៊ិននោះ គឺពុំមានគោលបំណងអ្វីក្រៅតែពីការធ្វើឲ្យត្រឹមត្រូវ

(១១) / រង្វាស់រង្វាល់ចំណុះរបស់អណ្ណាម ។

តាមច្បាប់នូវការទន្ទ្រានយកទឹកដី ដែលពួកអាជ្ញាធរ ទៀន ខាង បានអនុវត្តនោះទេ ។

**១.- ការកែប្រែធ្វើឡើងនៅក្នុងឆ្នាំ ១៩១៤**

វាមាននៅក្នុងផ្នែកដែលស្ថិតនៅភាគខាងលិច នៅក្នុងតំបន់នៃខ្សែសំណង់ការពារ សិកសត្រូវ ។

**១.- ការទាមទាររបស់អណ្ណាម**

ប៉ុន្មានឆ្នាំក្រោយពីការទន្ទ្រានយករបស់ពួកគេ នូវទឹកដីដែលមាននៅរវាងផ្លូវថ្នល់ ទាំងពីរ ហា ទៀន - យ៉ាង ថាញ់ ពួកអណ្ណាមនៅភូមិទៀន ខាង បានបញ្ចេញនូវការ ទាមទារផ្នែកមួយទៀត នៅក្នុងតំបន់នៅចំកណ្តាលហា ទៀន ។ នៅក្នុងឆ្នាំ ១៨៩៥ ពួក អណ្ណាម បានតវ៉ាប្រឆាំងនឹងរបស់ដែលហៅថា ការសន្មតឲ្យប្រទេសកម្ពុជា "នូវផ្នែក មួយនៃអតីតឃុំរបស់ពួកគេ គឺរបស់អណ្ណាម នៅក្នុងសម័យយូរអង្វែងមកហើយ ដែលពួកគេបានយកធ្វើជាកសិកម្ម កាន់ នូវឯកសារក្នុងស្រុក" <sup>(១២)</sup> ។

ប៉ុន្តែយើងបានឃើញថា ទាំងនៅក្នុងឆ្នាំ ១៨៧៦ និងឆ្នាំ ១៨៩៣ ការទាមទារទាំង នេះមិនត្រូវបានធ្វើឡើងឡើយ ។ គណៈកម្មការពិនិត្យបញ្ជាក់ឡើងវិញ នៅឆ្នាំ ១៨៩៣ និងឆ្នាំ ១៨៩៦ បានអះអាងថា គំនូសនៃភាគព្រំដែននេះដែលបានឆ្លងកាត់ខ្សែសំណង់ ការពារសិកសត្រូវ ហើយដែលមានសញ្ញាសម្គាល់កន្លែងដាក់លាក់មែនទែន គឺជ្រាំង ឬចោទដែលហៅថា Bonnet à Poils ហើយនិងកូនភ្នំដែលស្ថិតនៅមាត់សមុទ្រដែល មានឈ្មោះថា នូយ ហុន ទៀវ តាវ (Nui Hon Tieu Tao) ។

**២ - ឥរិយាបថរបស់រដ្ឋការចារាំងនៅកូសាំងស៊ិន**

ទេសាភិបាលកូសាំងស៊ិន បានទទួលខុសត្រូវនូវការទាមទារទាំងនេះ ដែលសង្កត់ទៅ លើទន្ទឹករណ៍ដែលថា ទឹកដីដែលបានទាមទារនេះ គឺជាដីរបស់ឃុំអណ្ណាម នៅក្នុង ពេលជាយូរមកហើយ ។ ចេញពីនោះ តើលោកទេសាភិបាលកូសាំងស៊ិន ទទួលយកនូវ ទន្ទឹករណ៍ទាំងឡាយតាមលំដាប់ប្រវត្តិសាស្ត្រនេះឬ ? ប្រសិនបើលោកជ្រើសរើស យកនូវទន្ទឹករណ៍នេះធ្វើជាចរិយាបថ ពេលនោះលោកត្រូវតែធ្វើឲ្យទៅជាទូទៅ

(១២) / លិខិតរបស់ទេសាភិបាលកូសាំងស៊ិន ចុះថ្ងៃទី១៤ ខែវិច្ឆិកា ឆ្នាំ ១៨៩៥ ធ្វើទៅជូនអគ្គទេសាភិបាលកម្ពុជា , ភ្នំពេញ A.20 (42) ។

សម្រាប់ទឹកដីកូសាំងស៊ិនទាំងអស់ជនិដេរ គឺកូសាំងស៊ិនក្រោមទាំងអស់ គឺជាទឹកដីរបស់កម្ពុជា រហូតដល់ពាក់កណ្តាលនៃសតវត្សរ៍ទី ១៧ ។ ជាពិសេសខេត្តហា ទៀនត្រូវបានរៀនណាមកំហែងយកដោយគ្មានសិទ្ធិនោះផង ។

វាជាការគួរឲ្យច្បល់ណាស់ដែលគេបានធ្វើច្បាប់ទាមទាររបស់អាណាមដ្ឋករទៅលើទិន្នន័យប្រវត្តិសាស្ត្រ នៅពេលដែលគេបានធ្វើមិនដឹងមិនច្បាប់ពោះច្បាប់របស់កម្ពុជាដែលតាមទស្សនៈនេះ គឺមានលក្ខណៈវិងមាំណាស់ ។

**៣. - វិធីដែលគេបានប្រើប្រាស់**

តើគេបានប្រតិបត្តិដូចម្តេច ? គេបានប្រើប្រាស់នូវទង្វើករណី នៃការផ្លាស់កន្លែងខ្សែទូរលេខដូចគ្នា ដែលត្រូវបានបញ្ចេញឲ្យដឹងនៅក្នុងការពិនិត្យបញ្ជាក់ឡើងវិញដែលធ្វើឡើងនៅក្នុងឆ្នាំ ១៨៩៦ និងបានប្រឌិតឡើងនៅគ្រប់ស្ថានភាពទាំងអស់ ។

ការពិនិត្យបញ្ជាក់ឡើងវិញនេះ មិនបានបំពេញចិត្តដល់ទេសាភិបាលឥណ្ឌូចិន ឡើយពីព្រោះថា នៅពេលដែលគាត់បានរង់ចាំ ដើម្បីឲ្យគោលបំណងរបស់គាត់បានសម្រេចនោះ ការពិនិត្យបញ្ជាក់នេះបានរារាំងគាត់ទៅវិញ ។ ដើម្បីផ្តល់ឲ្យអគ្គទេសាភិបាលឥណ្ឌូចិន នូវកត្តាវាយតម្លៃប្រកបដោយការអនុគ្រោះចំពោះនិរូបបទរបស់គាត់នោះ គាត់មិនរារាំងក្នុងការប្រើឧបាយកលចោកបញ្ឆោតការពិតក៏ដូចជាការបញ្ចេញឲ្យយើងដឹងដោយការអាននូវរបាយការណ៍បង្ហាញរបស់គាត់ដែលច្បាស់ហើយថា របាយការណ៍នេះត្រូវបានអនុម័តដោយគ្រូប្រឹក្សាអាណានិគម<sup>(១៨)</sup> នោះ ។

**ក/-របាយការណ៍របស់ទេសាភិបាលកូសាំងស៊ិន**

"គណៈកម្មការមានយោបល់ថា ប្រទេសកម្ពុជាត្រូវសងទៅឲ្យកូសាំងស៊ិន វិញនូវទឹកដីជាអតីតរបស់អាណាមឈ្មោះសាកី (Saky) ដែលមុននេះជាទឹកដីកូសាំងស៊ិនហើយដែលត្រូវបានកំណត់ឲ្យមកប្រទេសកម្ពុជាដោយអយុត្តិធម៌ បន្ទាប់ពីការកំណត់ព្រំដែនមួយដែលធ្វើឡើងនៅក្នុងឆ្នាំ ១៨៩៦ (sic) "។ "មែនទែន វាជាលទ្ធផល នៃការសិក្សានូវឯកសារទាំងឡាយ ដែលទាក់ទងទៅនឹងសំណួរនេះ ដែលនៅក្នុងថ្ងៃស្អែក

(១៨) / ការពិភាក្សារបស់គ្រូប្រឹក្សាអាណានិគមនៅថ្ងៃច័ន្ទទី៦ ខែតុលា ឆ្នាំ១៩១៣ ហៅនៃការពិភាក្សារបស់គ្រូប្រឹក្សានៅឆ្នាំ ១៩១៣ ។

នៃការធ្វើសញ្ជ័យ រដ្ឋការបារាំងមានការខ្វល់ខ្វាយ ដើម្បីកំណត់ឲ្យបានច្បាស់លាស់នូវព្រំដែនទាំងឡាយរបស់កូសាំងស៊ិន ជាមួយខេត្តទាំងឡាយរបស់ប្រទេសកម្ពុជាជិត ខាង ។ ហេតុដូច្នេះហើយបានជាអ្នកគ្រប់គ្រងខេត្តហាទៀន លោក Kergaradec ត្រូវបានឲ្យទទួលបន្ទុកស្រង់ព្រំដែននៅក្នុងមណ្ឌលរបស់គាត់ដែលត្រូវបានចុះនៅក្នុងកំណត់ហេតុមួយ ចុះថ្ងៃទី២៣ មករា ឆ្នាំ ១៨៧២ ។ បើតាមកំណត់ហេតុនេះ ព្រំដែននៃខេត្តហាទៀន បានរត់តាមខ្សែទូរលេខ ដែលខ្សែទូរលេខនេះក៏បានរត់តាមផ្លូវថ្នល់មន្ត្រីចាស់ម៉ាក គូរ (Mac Cuu) ដែលស្ថាបនាឡើងនៅក្រោមរជ្ជកាលរបស់អធិរាជយ៉ាឡុង (Gialong) គឺផ្លូវថ្នល់មន្ត្រីម៉ាកគូរនេះហើយដែលជាចំណុចសម្គាល់នៃព្រំដែនរបស់ប្រទេសទាំងពីរ ។ ការកំណត់ព្រំដែននេះត្រូវបានយល់ព្រមដោយអនុសញ្ញាមួយដែលបានសម្រេចនៅថ្ងៃទី ១៣ ខែកក្កដា ឆ្នាំ ១៨៧៣ រវាងព្រះករុណាព្រះមហាក្សត្រនៃប្រទេសកម្ពុជា និងលោកឧត្តមនារីត្រី Duperré ទេសាភិបាលកូសាំងស៊ិន ។ គណៈកម្មការបោះបង្គោលព្រំដែនមួយត្រូវបានទទួលបន្ទុកអនុវត្តនៅលើដីនូវព្រំដែនដែលបានជ្រើសរើសយក ។ គណៈកម្មការនេះបានកំណត់លទ្ធផលការងារដោយទទួលស្គាល់នៅក្នុងកំណត់ហេតុចុះថ្ងៃទី៥ ខែមេសា ឆ្នាំ ១៨៧៨ ដែលនឹងក្លាយទៅជាអត្ថបទជាស្ថាពរអំពីរឿងនេះ និងបានបញ្ចប់នូវការងារពិបាកៗទាំងអស់ ។

"ប៉ុន្តែជាអក្សរពាក្យបញ្ជាក់នូវកំណត់ហេតុរបស់ខ្លួន គណៈកម្មការបោះគោលព្រំដែននេះ បានទប់ក្នុងការរៀបចំនូវសេចក្តីព្រាងមួយដែលមិនសូវច្បាស់នៅពេលដែលគណៈកម្មការនេះត្រូវបានបញ្ជាក់យ៉ាងលំអិតនូវឋានលេខជាក់លាក់ ព័ត៌មានដែលផ្តល់ឲ្យដោយទីតាំងនៃបង្គោលខ្សែទូរលេខ ។ នៅក្នុងឆ្នាំ ១៨៨៥ នៅក្នុងអំឡុងពេលមានចលនាបះបោរនៅប្រទេសកម្ពុជា ខ្សែទូរលេខត្រូវបានបំផ្លាញជាច្រើនលើក និងត្រូវបានផ្លាស់កន្លែងដោយយកទៅដាក់នៅទិសខាងត្បូងឆ្ងាយ នៅលើផ្លូវមន្ត្រីថ្មីដែលបង្កើតឡើងដោយ ធុ ឌឹក (Thu Duc) ។ ជាយូរក្រោយមកនៅក្នុងឆ្នាំ ១៨៩៥ ខ្សែទូរលេខនេះត្រូវបានយកទៅដាក់នៅកន្លែងចាស់របស់វាវិញ ។ ការផ្លាស់កន្លែងបង្គោលព្រំដែនដែលធ្វើឡើងនៅក្នុងឆ្នាំ ១៨៨៥ បានធ្វើឲ្យកើតឡើងនូវភាពមិនប្រាកដប្រជាអំពីខ្សែកំណត់ព្រំដែន ។ បន្ទាប់ពីមានឧបទ្វរហេតុផ្សេងៗមក ជាពិសេស

ការលំបាកទាំងឡាយ ដែលបានកើតឡើងនៅក្នុងឆ្នាំ ១៨៩៥ រវាងបេសកជនរបស់ ចៅហ្វាយខេត្តកំពង់ត្រាច ដែលទទួលបន្ទុកចាត់ចែងក្នុងការចាប់ខ្លួនអ្នកបះបោរ ហើយនិងពួកអ្នកមានមុខមាត់អណ្តាមនៅតុនហុន លោកវេស៊ីដង់ នៅកំពត បានស្នើសុំថា គណៈកម្មការកំណត់ព្រំដែនថ្មីមួយ ឬក៏និយាយឲ្យច្បាស់ជាងនេះទៀត គឺការបោះបង្គោលដីត្រូវបានបង្កើតឡើង ដើម្បីអនុវត្តជាថ្មីនៅលើដីនូវព្រំដែនដែលបានកំណត់ដោយអនុសញ្ញាឆ្នាំ ១៨៧៣ ។ គណៈកម្មការនេះត្រូវបានតែងតាំងឡើងនិងបានដំណើរការនៅក្នុងឆ្នាំ ១៨៩៦ ។ ប៉ុន្តែដោយមានការបំភ្លឺមិនគ្រប់គ្រាន់នោះ គណៈកម្មការនេះបានបកស្រាយដោយមិនត្រឹមត្រូវជាក់លាក់នូវពាក្យទាំងឡាយនៅក្នុងអនុសញ្ញាដែលបានសម្រេចឡើងរវាងព្រះមហាក្សត្រនៃប្រទេសកម្ពុជា និងទេសាភិបាលកូសាំងស៊ិន ។ មែនទែនគណៈកម្មការនេះ ជឿថាខ្សែទូរលេខដែលបានដាក់ឡើងវិញនៅមុននេះបន្តិច នៅលើផ្លូវថ្នល់មន្ត្រី ម៉ាក គូរ បានស្ថិតនៅលើផ្លូវថ្នល់ថ្មី ធុ ឌីក ដោយហេតុនេះ គណៈកម្មការនេះបានកំណត់ព្រំដែននៅលើផ្លូវថ្នល់ចុងក្រោយនេះ ។ ដូច្នេះកូសាំងស៊ិន បានចាត់បង់ទឹកដីទាំងអស់ ដែលមាននៅរវាងផ្លូវថ្នល់មន្ត្រីទាំងពីរនេះ ។

គឺទឹកដីនេះហើយ ដែលគណៈកម្មការឆ្នាំ ១៩១១ បានស្នើឲ្យសងទៅឲ្យកូសាំងស៊ិន។ ផ្ទៃក្រឡារបស់វាមានប្រហែល៩២៤ហិកតា ដែលក្នុងនោះ២៧៥ហិកតា គឺជាដីស្រែ។ ផ្ទៃដីដែលនៅសល់ គឺជាផ្ទៃដីដែល៤ភាគ៥ គឺសម្រាប់ដាំដំណាំស្រូវ ។ ចំរៀងនៃទឹកដីនេះមានឃុំសាគី ដែលមានអ្នកចុះឈ្មោះក្នុងបញ្ជីចំនួន ៣៥នាក់ ហើយនិងភូមិភូមិកាន់ចាន់ឡូត "Kan Chanlot" (Koh Chanlos) (កោះចន្ទ្រ) ដែលមានប្រជាជនចុះឈ្មោះចំនួន ៦៣ នាក់ ។ ប្រជាជនសរុបមាន ២៩៤ នាក់ ។

**១/- ការអធិប្បាយ**

**របាយការណ៍នេះ មានការកត់សម្គាល់ជាច្រើន :**

១-មួយ គេត្រូវតែស្រង់នូវភាពមិនច្បាស់លាស់ នៃការចង់បាននូវការកំណត់ព្រំដែនមួយដែលត្រូវបានធ្វើឡើងនៅក្នុងឆ្នាំ ១៨៩៦ ។ គណៈកម្មការឆ្នាំ ១៨៩៦ មានតែបេសកកម្មដើម្បីបញ្ជាក់មើលឡើងវិញនូវព្រំដែនដែលបានសម្រេចធ្វើឡើង

នៅលើដីនៅក្នុងឆ្នាំ ១៨៧៦ ដោយអនុវត្តតាមអនុសញ្ញាឆ្នាំ ១៨៧៣ និងដើម្បីរៀបចំដាក់បង្គោលព្រំដែនដែលចាត់នៅកន្លែងចាស់របស់វាវិញ ។

គឺគំនូសព្រំដែនឆ្នាំ ១៨៧៦ ដែលត្រូវយកមកសម្រេច ។

បញ្ហាត្រូវបានសង្ខេប ដោយការបញ្ជាក់ឡើងវិញ បើសិនជាខ្សែទូរលេខ បានស្ថិតនៅក្នុងទីតាំងរបស់ខ្លួននាឆ្នាំ ១៨៧៦ ។ នៅលើចំណុចនេះ គណៈកម្មការឆ្នាំ ១៨៩៦ គឺច្បាស់លាស់ ដើម្បីអះអាងថា "ខ្សែទូរលេខបច្ចុប្បន្នកើតមានតាំងពីឆ្នាំ ១៨៧០ ឬឆ្នាំ ១៨៧១ និងថា ចាប់តាំងពីពេលនោះមក ខ្សែទូរលេខនេះមិនដែលត្រូវបានផ្លាស់កន្លែងឡើយ" ។

ដូច្នេះ ទីតាំងនៃខ្សែទូរលេខនេះ គឺខ្សែទូរលេខនៅក្នុងឆ្នាំ ១៨៩៦ គឺស្របគ្នាទៅនឹងគំនូសព្រំដែនឆ្នាំ ១៨៧៦ ។

គណៈកម្មការមួយដែលបានប្រតិបត្តិទៅក្នុងឆ្នាំ ១៩១១ អាចផ្សព្វផ្សាយថា យោបល់មួយអាចយកជាការបាន ដោយនិយាយថា គណៈកម្មការឆ្នាំ ១៨៩៦ បាន "បំភ្លឺដោយមិនគ្រប់គ្រាន់"នោះ ព្រោះថា គណៈកម្មការនេះបានស្រាវជ្រាវទៅលើប្រភពទាំងឡាយ ដ៏ប្រសើរបំផុត គឺថាទៅលើសក្ខីកម្មទាំងឡាយរបស់អ្នកដែលបានដាំបង្គោលខ្សែទូរលេខនេះ គឺមេឃុំពីរនាក់ និងអ្នកមានមុខមាត់អណ្តាម (មេឃុំទី១ នៅក្នុងចំណោមមេឃុំទាំងពីរនាក់នេះ ដើម្បីធ្វើខ្លួនឲ្យទៅជាភ្នាក់ងារ ប្រែសណីយ៍ទូរលេខនោះបានមើលឃើញ ខ្សែទូរលេខនេះស្ថិតនៅដោយមិនផ្លាស់ប្តូរកន្លែងចាប់តាំងពីការបង្កើតវាឡើង រហូតដល់ឆ្នាំ ១៨៩៦ ) និងមេឃុំកម្ពុជាម្នាក់ ។

គេបានរង់ចាំរហូតដល់ឆ្នាំ ១៩១១ ដែលពួកសាក្សីទាំងនេះប្រហែលជាត្រូវបានស្លាប់ ដើម្បីនិយាយថា គណៈកម្មការឆ្នាំ ១៨៩៦ មិនបានបំភ្លឺដោយគ្រប់គ្រាន់នោះ ។

ហើយសាក្សីម្នាក់ទៀត គឺ A. Leclère វេស៊ីដង់បារាំង នៅខេត្តកំពត គេមិនច្បាស់ ថា គាត់ចង់បានន័យថាយ៉ាងណានោះទេ : " បើសិនជាខ្ញុំមានព័ត៌មានច្បាស់ លាស់នោះគឺព្រំដែននៅជិតខ្សែដែលបានចង្អុលបង្ហាញដោយបង្គោលទូរលេខ" (១៩) ។ លោក

(១៩) / លិខិតរបស់លោក វេស៊ីដង់ ខេត្តកំពត ចុះថ្ងៃទី ២០ ខែកញ្ញា ឆ្នាំ ១៨៩៦ ធ្វើទៅជូន លោកវេស៊ីដង់ជាតំណាង នៅកម្ពុជា ។

A. Leclère គឺជា វេស៊ីដង់ម្នាក់ដែលស្ថិតនៅក្នុងខេត្តកំពតបានយូរជាងវេស៊ីដង់ ទាំងអស់និងដែលស្គាល់សភាពការណ៍ច្បាស់លាស់ ។ លោកថែមទាំងបានសរសេរ នូវប្រវត្តិសាស្ត្រខ្មែរផង ។ លោកមិនអាចច្រឡំបានទេ ។

**៤.- សេចក្តីសម្រេចនិងការឧទ្ទិសខាងកិច្ចរបស់ពួកគេ**

**ក/- ព្រះរាជប្រកាសថ្ងៃទី១២ ខែមីនា ឆ្នាំ ១៩១៤ (ឧបសម្ព័ន្ធ ៨ )**

ថ្វីបើការដាក់ច្បាប់ដែលបាននាំមកនូវព័ត៌មានទាំងអស់នេះក្តីក៏គេបានដាក់ថ្វាយ ព្រះមហាក្សត្រ ឡាយព្រះហស្តលេខា នូវព្រះរាជប្រកាសចុះថ្ងៃទី១២ ខែមីនា ឆ្នាំ ១៩១៤ ដែលនៅក្នុងព្រះរាជប្រកាសនោះ បានចែងថា "នឹងត្រូវសង់ទៅឲ្យកូសាំងស៊ិន វិញ នូវចំរៀងដែលលាតសន្ធឹងរវាងខេត្តកំពតនិងខេត្តហាង្ស និងដែលមានឃុំ សាគី ក៏ដូចជាកូនភូមិ កាន់ចាន់ឡូត (កោះចន្ទៈ) ប្រឆាំងនឹងការធ្វើអនុប្បទាននៅ ប្រទេសកម្ពុជានូវបរិវេណភូមិ ដែលហៅថា កាយ កែយ (Cai Cay) (២០) រវាងតែនិញ និងព្រៃវែង" ។ នោះគឺចំរៀងដីតូចពីរនៅសៀមមាត់ទន្លេកាយ កែយ ។

ម្យ៉ាងទៀត គេត្រូវតែធ្វើការកត់សម្គាល់បន្ថែមមួយ ។ ពាក្យនៃព្រះរាជប្រកាស នោះបានធ្វើឲ្យលេចចេញថា ជាការប្តូរមួយ ។ គេមិនត្រូវការធ្វើការប្តូរនោះទេ បើសិន ជាឃុំសាគី និងភូមិតូច កាន់ចន្ទៈ គឺពិតជារបស់កូសាំងស៊ិនដ៏ពិតប្រាកដនោះ ។ ការ សង់នេះមានលក្ខណៈគ្រប់គ្រាន់ទៅហើយ ។

បញ្ហាទាំងអស់នេះ បានបង្ហាញនូវភាពមិនប្រាកដប្រជាប្រដាប់ទេ ដែលនៅក្នុងនោះ មានអាជ្ញាធរចារឹក និងច្បាប់កូសាំងស៊ិនបានអះអាងនោះ ?

**ខ/- អនុក្រឹត្យចុះថ្ងៃទី ៣១ ខែកក្កដា ឆ្នាំ ១៩១៤**

ប៉ុន្មានខែក្រោយពីអនុក្រឹត្យរបស់អគ្គទេសាភិបាលត្រូវបានប្រកាន់យកនៅថ្ងៃទី ៣១ ខែកក្កដា ឆ្នាំ ១៩១៤ (២១) មក "ព្រំដែនថ្មីដែលខ័ណ្ឌខេត្តហាង្ស និងខេត្តកំពត រវាងអាងសមុទ្រខាងក្នុងនៃខេត្តហាង្ស និងឈូងសមុទ្រសៀមបានតាមខ្សែទូរលេខ រហូតដល់ចំណុចដែលព្រំដែននេះបានកាត់ខ្សែនៃសំណង់ការពារសិកសត្រូវនៅក្នុង

(២០) / បរិវេណភូមិដែលបានបង្កើតឡើងនៅសៀមមាត់ទន្លេ កាយកាយ នៅក្នុងអំឡុងពេលបំរើការពារឆ្នាំ១៨៧០។  
(២១) / ឧ. ឧបសម្ព័ន្ធ ៧ ។

ចម្ងាយពីហាង្សចំនួន២,២៨៣ម ចំណុចនេះត្រូវបានចង្អុលបង្ហាញដោយអក្សរ B ទៅលើគម្រោងនៃការបញ្ចូលជាឧបសម្ព័ន្ធទៅដើមកំណើតនៃអនុក្រឹត្យ ។

ចាប់ពីចំណុច B ព្រំដែនបានដើរតាមលើបណ្តោយចម្ងាយ១,៤៤១ម ព្រំដែន បច្ចុប្បន្ននៃភូមិសាគី ដែលចង្អុលបង្ហាញដោយគំនូសព្រំដែននៃសំណង់ការពារសិក សត្រូវចាស់ រហូតដល់ចំណុច C បន្ទាប់មកនៅចំណុច D ចំណុចខាងជើងបំផុត នៃ ភូមិសាគី ដែលបង្កើតឡើងដោយភ្នំប្រដៀវ (ភាសារវៀតណាម Nui Da Dung) ចម្ងាយពី B ទៅ C មាន ៤២៣ម ពី C ទៅ D មានចំនួន ១,០១៨ម ។

"ពី D ទៅ E (ចម្ងាយ ៦៨៨ម) ព្រំដែនបានឆ្លងកាត់បឹង "Beng" ដីជ្រៅមួយ បន្ទាប់មកនៅចំណុច E បានទៅជួបខ្សែការពារសិកសត្រូវ ដែលវាបានត្រូវរហូត ដល់ចំណុច F ខ្ពស់នៃព្រំដែន នៃទឹកដីសាគី ចម្ងាយពី E ទៅ F មាន ៤៨១ម ។

"ពី F ខ្សែ នៃសំណង់ការពារសិកសត្រូវដែលបានរកឃើញនៅ E បានបន្តដំណើរ ដោយគ្មានការបញ្ឈប់រហូតដល់មាត់សមុទ្រ ដែលនៅទីនោះវាបានទៅដល់ចំណុច G បន្ទាប់ពីវាបានត្រូវរយៈចម្ងាយ FG ដែលមានចំនួន ៣,១៥៨ម" (មាត្រាទី១) ។

ប៉ុន្តែអនុក្រឹត្យនេះ មិនបានចែងអំពីអត្ថិភាពនៃការទាមទារផ្លាស់ប្តូរឡើយ :

វាបានដាក់ព្រំដែន ដើម្បីទុកសម្រាប់មាត្រាមួយ ដោយគ្មានការដាច់ទាក់ទងទៅ នឹងអនុក្រឹត្យមុនទេ ចំពោះព្រំដែនថ្មីរវាងខេត្តតែនិញ និងខេត្តព្រៃវែង គឺ :

"បរិវេណភូមិដែលមានឈ្មោះថា កាយ កែយ (Cai Cay) រហូតដល់ទីប្រសព្វមុខ របស់ កាយ កែយ ជាមួយ រ៉ាច់ អុង បា (Rach Ong Ba) ត្រូវបានភ្ជាប់ទៅឲ្យប្រទេស កម្ពុជា" ។ នៅទីនោះហើយ គឺជាទឹកដីដែលប្រទេសកម្ពុជាបានទទួលក្នុងលក្ខណៈប្តូរ ទៅតាមព្រះរាជប្រកាសឆ្នាំ ១៩១៤ ។

**ជំពូកទី II**

**តម្លៃគតិយុត្តនៃព្រំដែន**

យើងបានជួបនៅក្នុងការពិភាក្សានេះ នូវការខុសគ្នាបន្តិចបន្តួចនៅក្នុងការលាតត្រដាងជាទូទៅ ដែលនៅក្នុងនោះបាននាំឱ្យកើតឡើងនូវផ្នែកនៃព្រំដែនពីមុន នូវអត្ថបទទាំងឡាយ ដែលយើងបានវាយតម្លៃរួចហើយ អំពីនិយ័តិប្រាកដ និងតម្លៃគតិយុត្ត ។ ប៉ុន្តែដោយហេតុថា តម្លៃគតិយុត្តនេះ ពីដំបូងជាញឹកញាប់ទៅលើហេតុការណ៍ខាងសម្ភារៈ ដែលបានជួលកំណើតនៃការគូសព្រំដែន និងដោយកាលៈទេសៈនៃហេតុការណ៍នេះបានប្រែប្រួលទៅតាមផ្នែកទាំងឡាយនៃព្រំដែនដែលបានពិចារណានោះដូច្នេះគេត្រូវតែចាប់ផ្តើមធ្វើការវិភាគម្តងទៀត ។

**ផ្នែកទី I**

**សេចក្តីសង្ខេបនៃហេតុការណ៍**

១ - ខេត្តទាំងឡាយនៅក្នុងស្ថានភាពដែលបច្ចុប្បន្នស្ថិតនៅក្រោមរដ្ឋការរៀតណាម ដែលនៅតាមព្រំដែនខ្មែររៀតណាម រវាងសមុទ្រនិងបង្គោលព្រំដែនទាំងឡាយនោះ តាមប្រវត្តិសាស្ត្រ គឺជារបស់ព្រះរាជាណាចក្រខ្មែរ ក៏ដូចជាការបញ្ជាក់អំពីការតវ៉ាទាំងឡាយដែលធ្វើឡើងដោយព្រះករុណាព្រះបាទអង្គឌួង នៅក្នុងឆ្នាំ ១៨៥៦ និងដោយព្រះករុណា ព្រះបាទនរោត្តមនៅក្នុងឆ្នាំ ១៨៦៨ ហើយដែលត្រូវបានគេដកយកដោយមិនរវល់គិតដល់ច្បាប់ជាមូលដ្ឋានអ្វីទាំងអស់ ។

២ - ប៉ុន្តែ ប្រទេសបារាំង ជាមហាអំណាចការពារ ដោយមិនធ្វើការទាមទារការសងទៅឱ្យអង្គរាម នៅក្នុងនាមនៃប្រទេសកម្ពុជានោះទេ តែបែរជាធ្វើការបញ្ចូលជាឧបសម្ព័ន្ធ ដោយសុទ្ធសាធំនិងយ៉ាងងាយទៅក្នុងទឹកដីអាណានិគមរបស់ខ្លួននៅក្នុងស្ថានភាពស៊ិន ។

៣ - ព្រំដែនរវាងទឹកដីកម្ពុជា ដែលបានបញ្ចូលទៅឱ្យក្រសួងស៊ិន និងព្រះរាជាណា

ចក្រខ្មែរ តាមការពិតត្រូវបានរៀបចំឡើង ជាឯកតាភាគី ដោយប្រទេសបារាំងចាប់តាំងពីឆ្នាំ ១៨៧១ នៅលើមូលដ្ឋាន នៃអនុសញ្ញាមួយដែលបានឡាយព្រះហស្តលេខា និងចុះហត្ថលេខា រវាងព្រះមហាក្សត្រនៃប្រទេសកម្ពុជា និងទេសាភិបាលកូសាំងស៊ិន ។

៤ - គំនូសព្រំដែនត្រូវបានរៀបចំឡើង ដោយមិនមានការយល់ព្រមជាដាច់ខាតពីប្រទេសកម្ពុជា ។ ជួនកាល វាធ្វើឱ្យខូចប្រយោជន៍ដល់លក្ខណៈសមហេតុសមផល និងតែងតែមិនរវល់គិតដល់សមធម៌ឡើយ នេះបើតាមព្រំដែនធម្មជាតិដែលមាននៅលើដីនោះ ។

៥ - ផ្នែកនៃព្រំដែននេះ ប្រទេសកម្ពុជាបានស្គាល់នូវការខូចខាតដល់ប្រយោជន៍របស់ខ្លួនដែលនៅលើមូលដ្ឋាននៃរបាយការណ៍ភូតកុហកនេះដែលត្រូវបានធ្វើឱ្យទៅជាលក្ខណៈច្បាប់នៅក្នុងឆ្នាំ ១៩៤១ ។

ហេតុការណ៍ទាំងនេះ បាននាំឱ្យយើងពិនិត្យមើលឱ្យបានច្បាស់នូវតម្លៃគតិយុត្តនៃព្រំដែនឆ្នាំ ១៨៧៦ និងតម្លៃគតិយុត្តនៃព្រំដែនឆ្នាំ ១៩១៤ ។

**ផ្នែកទី II**

**តម្លៃគតិយុត្តនៃព្រំដែនឆ្នាំ ១៨៧៦**

សូមរំលឹកថា នៅពេលចាប់ផ្តើមការងារនេះត្រូវបានធ្វើឡើងដោយការបែងចែកនូវទឹកដី ដែលអធិបតេយ្យភាពតែងតែត្រូវបានទាមទារដោយព្រះមហាក្សត្រទាំងឡាយរបស់ប្រទេសកម្ពុជា ហើយដែលមានលក្ខណៈជាប់របស់ខ្មែរជាប្រវត្តិសាស្ត្រ និងពេញលក្ខណៈច្បាប់ដោយមិនអាចប្រកែកបានឡើយ ។

**១.- តម្លៃគតិយុត្តនៃអនុសញ្ញាចុះថ្ងៃទី១៥ ខែកក្កដា ឆ្នាំ ១៨៧៣**

គេបានរំលឹកថា អនុសញ្ញានេះ ដែលបានដាក់គោលការណ៍ជាទូទៅនៃគំនូសព្រំដែននាពេលអនាគត ត្រូវបានធ្វើអន្តរាគមន៍នៅក្រោយពេលអ្នកគ្រប់គ្រងបារាំងនៅខេត្តនានារបស់អង្គរាមត្រូវបានដាក់ឱ្យទទួលបន្ទុកធ្វើការសិក្សាបញ្ហានេះ នៅឆ្នាំ ១៨៧១ ។

ដូច្នេះវាមិនមែនជាលទ្ធផលនៃការចរចានិងការស្រាវជ្រាវរួមនោះទេ ប៉ុន្តែវាជាការងារជាឯកតោភាគីមួយ ។

វាមិនមែនជាសកម្មភាពអន្តរជាតិមួយឡើយ តែជាសន្និសញ្ញាមួយគឺវាមិនបានឆ្លើយតបអ្វីសោះឡើយ ទៅនឹងតម្រូវការគតិយុត្តនៃសន្និសញ្ញាអន្តរជាតិទាំងឡាយ និងជាពិសេសវាមិនត្រូវបានឲ្យសច្ចាប័នដោយរដ្ឋាភិបាលបារាំងស្របទៅតាមតម្រូវការនៃច្បាប់ផ្ទៃក្នុងរបស់បារាំងនោះឡើយ ។

អនុសញ្ញានេះ វាតំណាងឲ្យកិច្ចព្រមព្រៀង ដែលប្រទានដោយព្រះមហាក្សត្រនៃព្រះរាជាណាចក្រកម្ពុជាដែលស្ថិតនៅក្រោមការការពារ ទៅតាមការទាមទារមួយរបស់មហាអំណាចអន្តរជាតិ ។

ប៉ុន្តែតម្លៃនៃការយល់ព្រមនេះ គឺមានកម្រិត គឺថាព្រះមហាក្សត្រនៃរោគម មិនដែលបាននាំឲ្យមានការបោះបង់ជាដាច់ខាតនូវខេត្តកម្ពុជានៅក្នុងសំណើនៃក្រោមដែលព្រះអង្គបានទាមទារដោយមិនឈប់ឈរនោះឡើយ ។ ដូច្នេះព្រះអង្គបានយល់ព្រមចំពោះអ្វីដែលអ្នកការពារបានរៀបចំនូវខ្សែបែងចែកទឹកដី ដែលនៅតែស្ថិតនៅក្រោមក្រសែភ្នំរបស់ប្រជាជនខ្មែរដែលស្ថិតនៅទាំងសងខាងនៃខ្សែនេះ គឺឯកភាពគ្នាតែមួយ ពីព្រោះថាព្រះអង្គបានចាត់ទុកគំនូសព្រំដែននេះធ្វើជាមូលដ្ឋានបណ្តោះអាសន្ននៃការបែងចែកសមត្ថកិច្ចរដ្ឋបាលនៅក្នុងអំឡុងពេលដែលវាជាដំណាក់កាលនៃការរៀបចំសម្រាប់អាណានិគមកូសាំងស៊ីន និងការរៀបចំឡើងវិញសម្រាប់ព្រះរាជាណាចក្រខ្មែរ ។

**២.-តម្លៃគតិយុត្តនៃគំនូសព្រំដែនដែលធ្វើឡើងជាការអនុវត្តតាមអនុសញ្ញានេះ**

បើសិនជាគេមានការសង្ស័យខ្លះទៅលើនិយមគតិយុត្តរបស់អនុសញ្ញាឆ្នាំ ១៨៧៣ នោះ វិធីនៃការធ្វើឲ្យមានរូបរាងឡើងនូវគោលការណ៍ទាំងឡាយដែលបានចែងនៅក្នុងកិច្ចព្រមព្រៀងនេះ គឺវាគ្រប់គ្រាន់ណាស់ទៅហើយសម្រាប់កិច្ចព្រមព្រៀងតែមួយគត់នេះ ដើម្បីធ្វើការចោទប្រកាន់ចំពោះតម្លៃគតិយុត្តនៃព្រំដែន ។

ព្រោះថា នៅដំណាក់កាលនេះ អាជ្ញាធរខ្មែរមិនដែលត្រូវបានគេហៅឲ្យចូលធ្វើ

អន្តរាគមន៍សោះឡើយ ។

ហើយជាពិសេស អាជ្ញាធរបារាំងមិនដែលបានដើរតួធ្វើជាអ្នកការពារនោះទេ ប៉ុន្តែផ្ទុយទៅវិញ មានតែការរំលោភដណ្តើមយកតែប៉ុណ្ណោះ ។ ផលប្រយោជន៍របស់ប្រទេសកម្ពុជា មិនដែលមានទម្ងន់នៅក្នុងសេចក្តីសម្រេចដែលគេបានប្រកាន់យកនោះឡើយ ។ វាបានផ្តល់នូវគំនូសព្រំដែនដាក់ស្តែងមួយដែលផ្ទុយដាច់ខាតទៅនឹងផលប្រយោជន៍របស់ព្រះរាជាណាចក្រដែលត្រូវការពារ ។

ដូច្នេះគេអាចធ្វើការសន្និដ្ឋានបានថា ព្រំដែនដែលត្រូវបានកូសដូច្នេះនោះមិនបានបញ្ចូលប្រទេសកម្ពុជាទៅក្នុងផ្ទៃអន្តរជាតិឡើយ ។ ផ្ទុយទៅវិញគេគ្រាន់តែអាចប្រើប្រាស់វាជាខ្សែព្រំដែនរដ្ឋបាលក្នុងស្រុកផ្ទៃក្នុងនៅក្នុងអំឡុងនៃសហព័ន្ធផ្សេងៗ ប៉ុណ្ណោះ ។

**ផ្នែកទី III  
តម្លៃគតិយុត្តនៃព្រំដែនឆ្នាំ ១៩១៤**

គេបានជួបប្រទះនៅទីនេះនូវព្រះរាជប្រកាសចុះថ្ងៃទី១២ ខែមីនា ឆ្នាំ ១៩១៤ និងអនុក្រឹត្យចុះថ្ងៃទី៣១ ខែកក្កដា ឆ្នាំ ១៩១៤ ដែលតម្លៃអនុក្រឹត្យបានទៅហួសផ្នែកនៃព្រំដែននេះ ហើយដែលយើងបានមានឱកាសពិនិត្យនៅក្នុងជំពូកមុនរួចហើយ ។ ដូច្នេះគេអាចពិនិត្យមើលនៅទីនេះទៀតនូវទស្សនៈរណ៍ទូទៅដែលកាលនោះ យើងបានយកធ្វើជាសំអាង ។

ប៉ុន្តែចំពោះយោបល់របស់យើង ហេតុការណ៍មួយបានធ្វើឲ្យសេចក្តីសម្រេចដែលបានធ្វើអន្តរាគមន៍ក្លាយទៅជាមោឃៈ គឺជាការបង្ខំដែលជាដើមកំណើតរបស់វា ។

វាត្រូវបានគេអះអាងដោយខុសឆ្គងថា ខ្សែទូរលេខដែលបានចង្អុលបង្ហាញព្រំដែនត្រូវបានផ្លាស់កន្លែង ។

បញ្ហានេះត្រូវបានបង្ហាញថា វាមិនមែនជាការអង្កេតអ្វីឡើយ ។ លទ្ធផលនៃការអង្កេតនេះត្រូវបានគេបង្ខំដោយកម្រាល និងដោយគិតទុកជាមុន



នៅក្នុងរបាយការណ៍ដែលធ្វើពីទេសាភិបាលកូសាំងស៊ិន ទៅជូនអាជ្ញាធរជាន់ខ្ពស់ ។  
 គឺនៅលើមូលដ្ឋាននៃការបង្ខំនេះ ហើយដោយការកាន់ច្រឡំថា សេចក្តី  
 សម្រេចនៃអនុក្រឹត្យចុះថ្ងៃទី៣១ កក្កដា ១៩១៤ត្រូវបានធ្វើអន្តរាគមន៍នោះ ។  
 អត្ថបទនេះ មិនបានបង្ហាញនូវរបៀបសមហេតុសមផលស្តីពីការកែប្រែព្រំដែន  
 ដូចជាការដូរមួយនោះទេ ។

ប៉ុន្តែនៅក្នុងកម្រិតថ្នាក់ស្រុក ដែលការពិតត្រូវបានទទួលស្គាល់ដោយរបៀបដាក់  
 ស្នែងនោះអាជ្ញាធរចារាំងបានដាក់បង្ខំដល់ព្រះមហាក្សត្រនូវព្រះរាជប្រកាសចុះថ្ងៃទី  
 ១២ ខែមីនា ឆ្នាំ ១៩១៤ បានធ្វើអន្តរាគមន៍ចំពោះគំនិតដូចគ្នា ស្តីពីការសងវិញ  
 នោះម្យ៉ាង និងម្យ៉ាងទៀតអំពីការដូរ ចំពោះប្រតិបត្តិការដែលនេះ ។

ហេតុដូច្នេះ គេអាចនិយាយបានថា មានការបង្ខំខាងអាជ្ញាធរកូសាំងស៊ិន ការ  
 ប្រព្រឹត្តខុសឆ្គងរបស់អាជ្ញាធរកណ្តាលឥណ្ឌូចិន និងភាពមិនទំនងរបស់រ៉េស៊ីដង់ជាន់  
 ខ្ពស់នៅប្រទេសកម្ពុជា ។

បញ្ហានេះ វាហាក់គ្រប់គ្រាន់ដើម្បីសន្និដ្ឋានថា គ្មានតម្លៃអ្វីសោះចំពោះព្រះរាជ  
 ប្រកាសចុះថ្ងៃទី១២ ខែមីនា ឆ្នាំ ១៩១៤ និងអនុក្រឹត្យ ចុះថ្ងៃទី៣១ ខែកក្កដា ឆ្នាំ ១៩១៤  
 អំពីការផ្លាស់កន្លែងព្រំដែនទៅជួរថ្នល់ទី២ នៃខេត្តហាឡេន និងលះបង់ទៅឲ្យ  
 កូសាំងស៊ិន នូវឃុំសាគី និងភូមិភូមិ កាន់ចាន់ឡូត ( Kan Chanlot ) ។

នៅក្នុងតំបន់ទាំងនេះ ព្រំដែនឆ្នាំ ១៩១៤ មិនត្រូវបានចាត់ទុកថា ជាព្រំដែន  
 រដ្ឋបាលត្រឹមត្រូវនោះឡើយ ។ ច្បាប់ផ្ទៃក្នុងរបស់ចារាំងអនុក្រឹត្យចុះថ្ងៃទី៣១ ខែ កក្កដា  
 ឆ្នាំ ១៩១៤ នឹងអាចត្រូវបានទុកជាមោឃៈនៅក្នុងការរៀបចំរបស់ខ្លួនដែល  
 ទាក់ទងចំពោះផ្នែកនៃភាពគ្មានហេតុផលនេះ ។

**តារាង VI**

**ព្រំដែនសមុទ្រ**

**ផ្នែកទី I**

**ការឈាមឈរបស់រៀនតណាមនៅឆ្នាំ ១៩៦០**

**១.- របៀបដោះស្រាយរបស់វា**

តាមកំណត់បង្ហាញមួយចុះថ្ងៃទី៩ ខែមីនា ឆ្នាំ១៩៦០ រដ្ឋលេខាធិការក្រសួងការ  
 បរទេសនៃសាធារណរដ្ឋវៀតណាមបានធ្វើការតវ៉ាប្រឆាំងការកាន់កាប់ដោយកងទ័ព  
 កម្ពុជានូវកោះទាំងឡាយដែលអះអាងថា ជារបស់វៀតណាមស្ថិតនៅឈូងសមុទ្រថៃ ។

កំណត់បង្ហាញរបស់វៀតណាមបានអះអាងថា ក្រៅពីកោះ ហាន់ ឌូ (Hon Dua)  
 (កោះចក) ត្រូវបានបញ្ចូលជាឧបសម្ព័ន្ធទាំងស្រុងនិងដោយគ្មានលក្ខខ័ណ្ឌដោយ  
 ប្រទេសកម្ពុជានៅក្នុងឆ្នាំ១៩៣៨ ។ កងទ័ពកម្ពុជាបានចូលកាន់កាប់ជាបន្តបន្ទាប់នៅ  
 ក្នុងខែមករា ឆ្នាំ ១៩៥៦ នៅបណ្តាកោះ ភូ ឌូ (Phu Du) ដែលរួមមាន កោះហាន់ ណាង  
 ត្រុង (Hon Nang Trong) (កោះកណ្តាល) និងកោះ ហាន់ ណាង ង្វាយ (Hon Nang  
 Ngoai) (កោះទឹក) និងនៅខែកុម្ភៈ ឆ្នាំ ១៩៥៨ កោះ ហាន់ តៃ (Hon Tai) (កោះ  
 ពេជ្រ) និងទីប្រជុំកោះ ហាន់ ត្រៃ ណាម (Hon Tre Nam) (ទីប្រជុំកោះនៃ  
 ចោរសមុទ្រខាងជើង) ។

កំណត់បង្ហាញបានបន្ថែមថា "ប៉ុន្តែតាមប្រវត្តិសាស្ត្រ ក៏ដូចជាតាមលក្ខណៈភូមិ  
 សាស្ត្រ និងដោយគតិយុត្តនោះ កោះទាំងនេះ គឺជារបស់វៀតណាមជាទីច្នៃ" ។

គេមិនអាចបដិសេធបានទេថា ការក្រឡេកមើលនៅលើដែនទី វាបានធ្វើឲ្យលេច  
 ឡើងនូវរយោបល់ថា កោះទាំងនេះស្ថិតនៅតាមបណ្តោយ និងនៅជិតឆ្នេរសមុទ្រ  
 របស់កម្ពុជាយ៉ាងខ្លាំងវាមិនអាចជារបស់វៀតណាមនោះទេ បើពិនិត្យតាមលក្ខណៈ  
 ភូមិសាស្ត្រ ។

ចំពោះអ្វីដែលទាក់ទងទៅនឹងទង្វើករណីនៃលំដាប់ប្រវត្តិសាស្ត្រ និងគតិយុត្តនោះ  
 យើងនឹងពិនិត្យមើលជាបន្តបន្ទាប់ទៀត ។

**២.- ការធ្វើយបដិសេធទៅនឹងទង្វើករណីនៃលំដាប់ប្រវត្តិសាស្ត្រ**

កំណត់បង្ហាញបាននិយាយថា "នៅឆ្នាំ ១៨២០ អធិរាជ មិញ ម៉ាន់ (Ming Mang) ទ្រង់បានបញ្ជាឱ្យធ្វើឱ្យកាន់តែមានតម្លៃឡើងនូវកោះកូ ក្នុង (Phu Quoc) និងបណ្តាកោះដែលរួមបញ្ចូលជាមួយក៏ដូចជាកោះផ្សេងៗទៀត ដែលស្ថិតនៅក្នុង ឈូងសមុទ្រថៃ ហើយដែលត្រូវបានកាន់កាប់ដោយវៀតណាម ចាប់តាំងពីដើម សតវត្សរ៍ទី១៨មកនោះ" ។

បើសិនជាគេស្ថិតនៅលើគម្រោងប្រវត្តិសាស្ត្រ គេត្រូវតែស្រាវជ្រាវឱ្យបានច្បាស់ ខ្លាំងថែមទៀត ដោយគតិយុត្ត ។ មានកស្មតាជនច្រើនបានបញ្ជាក់ថា មិនគ្រាន់តែ កោះ កូ ក្នុង ប៉ុណ្ណោះទេ ប៉ុន្តែមានកោះ ពូឡូកុងដ័រ (Poulo Condore) និងទឹកដីទាំង អស់នៅកូសាំងស៊ិនក្រោម គឺជារបស់កម្ពុជា ។

ចំពោះអ្វីដែលទាក់ទងទៅនឹងកោះ កូ ក្នុង និងបណ្តាខេត្តនៅខាងលិចកូសាំងស៊ិន នោះ ព្រះរាជសាររបស់ព្រះមហាក្សត្រអង្គឌួង ធ្វើទៅថ្វាយព្រះចៅណាប៉ូឡេអុង (Napoleon) ទី III ១) បានរាយការណ៍អំពីកាលៈទេសៈទាំងឡាយដែលខេត្តទាំងនេះ ត្រូវបានគេកំហែងយក គឺនៅពេលដែលព្រះមហាក្សត្រយ៉ាងឡុង (Gia Long) (ដែល ពេលនោះមានព្រះនាមថា ឆៀន អាញ (Nguyen Anh) មានជម្លោះជាមួយគូ ប្រជែងរបស់ព្រះអង្គនោះ ព្រះអង្គបានអង្វរសុំជំនួយពីប្រទេសសៀម ។ នៅទីនោះព្រះ មហាក្សត្រយ៉ាងឡុងបានជួបព្រះបិតារបស់ខ្ញុំ និងបានចងសម្ព័ន្ធភាពជាមួយព្រះអង្គ រួចហើយបានយាងត្រឡប់ពីប្រទេសសៀម និងប្រទេសកម្ពុជា និងបានទាំងទ្រព្យ កម្ពុជា មកវាយសត្រូវរបស់ព្រះអង្គ ហើយក៏បានទទួលជ័យជំនះនឹងគ្នាយទៅជាព្រះ មហាក្សត្រតែមួយអង្គគត់នៅកូសាំងស៊ិន ។ បន្ទាប់មកទៀត ព្រះចៅយ៉ាងឡុង បាន ស្នើព្រះបិតារបស់ខ្ញុំឱ្យលើកលែងកំណែនិងស្វយសារអាករនៅខេត្តទាំងនេះ ដែលនៅ ក្នុងនោះព្រះអង្គបានចុះកិច្ចសន្យាជំពាក់បំណុល ដើម្បីសម្រេចនូវការដឹងគុណ ។ ព្រះបិតា របស់ខ្ញុំបានយល់អំពីភាសាសន្តិភាពនេះហើយក៏បានយល់ព្រមឱ្យរួចខ្លួនពី កាតព្វកិច្ចចំពោះខេត្តកម្ពុជានេះ ។ ប៉ុន្មានឆ្នាំក្រោយមកព្រះមហាក្សត្រយ៉ាងឡុង បាន

ដណ្តើមយកខេត្តនេះតែម្តង ។ យូរក្រោយមកនៅពេលដែលព្រះបិតារបស់ខ្ញុំ បាន យាងទៅសុំជំនួយពីព្រះមហាក្សត្រយ៉ាងឡុង ហើយដែលខ្ញុំបានដកខ្លួនចេញពីប្រទេស សៀមព្រះអង្គមិញ ម៉ាន់ ជាព្រះរាជបុត្រ និងជាអ្នកស្នងរាជ្យពីព្រះមហាក្សត្រអង្គនេះ បានចាត់ចែងឱ្យដឹក ព្រែកដឹកមួយ ដែលបានបែងចែកប្រទេសកម្ពុជាចាប់តាំងពី ហាឡេន រហូតដល់មាត់ជ្រូក (ចូរ ដុក) និងបានដាក់រដ្ឋការឱ្យគ្រប់គ្រងខេត្តដែល បានដណ្តើមយកនេះ ព្រមទាំងប្រជាជនអណ្តាម..." ។

ខេត្តកម្ពុជាទាំងឡាយ ដែលអណ្តាមបានដណ្តើមយកនោះគឺ ខេត្តដុងណាយ ដណ្តើមយកចាប់តាំងពីឆ្នាំ ២០០ឆ្នាំ ។ ប៉ុន្តែខេត្តជាច្រើនទើបតែដណ្តើមយកនៅ ក្នុងពេលថ្មីៗនេះ គឺទីក្រុងព្រៃនគរ ខេត្តឡុងហោ ជ្រាវដែក មេ-សព្រះត្រពាំង អុងម៉រ (Ong Mor) ក្រមួនស ទឹកខ្មៅ ពាម ឬ ហាឡេន កោះត្រល់<sup>(២)</sup> និងកោះត្រឡាច<sup>(៣)</sup> ។

ហើយព្រះមហាក្សត្រអង្គឌួង បានមានបន្ទូលបំរុងទុកជាមុនអំពីទឹកដីនេះនៅអម អធិរាជនៃប្រទេសបារាំង : "បើសិនជាដោយចៃដន្យពួកអណ្តាមនឹងថ្វាយជូនព្រះ ករុណានូវទេសភូមិមួយនៃទេសភូមិទាំងនេះ ទូលបង្គំសូមអង្វរព្រះអង្គកុំឱ្យទទួលយក ពីព្រោះទេសភូមិទាំងនេះជារបស់កម្ពុជា ។ ទូលបង្គំសូមព្រះអង្គមានសេចក្តីអាណិត អាសូរដល់ទូលបង្គំនិងប្រជារាស្ត្ររបស់ទូលបង្គំផង ដើម្បីកុំឱ្យទូលបង្គំយើងខ្ញុំបាន ឃើញនូវការចាត់បង់ទឹកដីទៀត និងដើម្បីកុំឱ្យទូលបង្គំយើងខ្ញុំ ស្ថិតនៅក្នុងសភាព ថប់ដង្ហើម នៅក្នុងព្រះរាជាណាចក្រដ៏តូចតាចនេះ" ។

**៣.- ការបដិសេធ នូវទ្បឹករណ៍តាមលំដាប់គតិយុត្ត**

កំណត់បង្ហាញរបស់វៀតណាមបានអះអាងថា "ក្រុមវៀតណាមថ្មីត្រូវបានបញ្ជូន មកដែលរួមផ្សំជាមួយគ្រួសារចិន មួយចំនួននៃប្រជាជនទាំងអស់នៃកោះនេះ ។ ហេតុដូច្នេះហើយ នៅពេលបារាំងបានមកដល់កូសាំងស៊ិននៅឆ្នាំ ១៨៦៩ អាជ្ញាធរ បារាំងបានរកឃើញរួចហើយនូវភូមិវៀតណាមទាំងឡាយនៅលើកោះនៃឈូងសមុទ្រ ថៃ" ។

(១) / ព្រះរាជសាររបស់ព្រះមហាក្សត្រ អង្គឌួង ធ្វើទៅថ្វាយព្រះចៅណាប៉ូឡេអុង ទី III ចុងប្រទិស ទៅវិទ្យា ឆ្នាំ ១៨២៦ ដែលបានរាយការណ៍នៅក្នុង "អារណាចក្រទី II នៅកណ្តាល" ដោយ Meynard ទំព័រ ៤២៩ ។

(២) / កោះ កូ - ក្នុង ។  
(៣) / កោះ ពូឡូកុងដ័រ

របាយការណ៍របស់ទេសាភិបាលកូសាំងស៊ិន ដែលបានផ្ញើទៅជូនរដ្ឋមន្ត្រីក្រសួង ជើងទឹកនៅឆ្នាំ ១៨៦៧ ស្តីពីសភាពការណ៍នៃបណ្តាខេត្តនៅខាងលិចកូសាំងស៊ិន ដែលទើបដណ្តើមបានថ្មី។ បានបញ្ជាក់ថា កោះកូកនេះ ចៅហ្វាយខេត្តអណ្តាមនៅ ខេត្តហាឡៃ មិនដែលបានមកធ្វើទស្សនកិច្ចឡើយ និងថា កោះទាំងឡាយដែលស្ថិត នៅតាមបណ្តោយឆ្នេរសមុទ្រ កូសាំងស៊ិន នៅក្នុងឈូងសមុទ្រសៀម "គឺជាផ្ទាំងដី ចោទ ស្ទើរតែគ្មានមនុស្សរស់នៅនិងមានតែចោរសមុទ្រស្នាក់នៅតែប៉ុណ្ណោះ" ។ តាមការពិតកោះទាំងឡាយនៅឈូងសមុទ្រសៀម ដែលយើងនឹងបានដឹងនៅពេល ខាងមុខទៀតនោះ គឺរស់នៅដោយប្រជាជនកម្ពុជា ។

ម្យ៉ាងទៀត និរូបបទ ដែលបាននិយាយថា នៅទីនេះមានប្រជាជននៅលើទឹកដី ដែលត្រូវបានចាត់ទុកថា ជាទឹកដីអណ្តាមនោះបាននាំឲ្យយើងអនុវត្តនៅក្នុងន័យ បញ្ជ្រាស់ទៅវិញថា គឺនៅទីនោះតាមលក្ខណៈសមហេតុសមផល មានតែប្រជាជន កម្ពុជាទេ ដូច្នេះទឹកដីនេះត្រូវតែចាត់ទុកថា ជាទឹកដីកម្ពុជា ។ ដោយហេតុនេះ និគម ស្រុកទ្រាំង និងត្រាវីញ ដែលមានប្រជាជនកម្ពុជាភាគច្រើនរស់នៅនោះ នៅក្នុង ច្បាប់នេះ ត្រូវតែទុកឲ្យប្រទេសកម្ពុជា ។ ប៉ុន្តែតាមការពិត គេបានឃើញថា អភិបាលកូសាំងស៊ិន មិនបានជ្រើសយកដំណោះស្រាយនេះទេ នៅក្នុងអំឡុងពេល បោះបង្គោលដីឆ្នាំ ១៨៧៣ - ១៨៧៦ ។

ពួកវៀតណាមបានអះអាងម្យ៉ាងទៀតថា "ការសិក្សាលំអិតអំពីប្រវត្តិសាស្ត្រ (monographic) នៃខេត្តរ៉ាចយ៉ា និងខេត្តហាឡៃ ដែលធ្វើឡើងដោយអ្នកគ្រប់គ្រង បារាំងនោះតែងតែបានចែងអំពីកោះទាំងនេះថា ដូចជាផ្នែកមួយរបស់ខេត្តទាំងឡាយ ដែលពួកគេបានទទួលបន្ទុក" ។

នៅលើចំណុចនេះ ទស្សនករណ៍របស់វៀតណាម ហាក់ដូចជាជួយគ្នាជាមួយនឹង ព័ត៌មានដូចតទៅនេះ ដែលផ្តល់ឲ្យដោយអ្នកគ្រប់គ្រង Fournier នៅហាឡៃ នៅ ក្នុងឆ្នាំ ១៩១៣ (៤) គឺ "ថ្មីបើមានការស្រាវជ្រាវដោយល្អិតល្អន់បំផុតក៏ដោយ ក៏ខ្ញុំមិន អាចរកឃើញនៅក្នុងឯកសារនៃការត្រួតពិនិត្យបានដែរ នូវឯកសារផ្លូវការមួយ

(៤) / លិខិតរបស់អភិបាលខេត្ត ហាឡៃ ចុះថ្ងៃទី៣ ខែមករា ឆ្នាំ ១៩១៣ ផ្ញើទៅជូនទេសាភិបាលកូសាំងស៊ិន ។

ទោះបីជាវាបានចង្អុលបង្ហាញនូវកោះទាំងឡាយ ដែលនៅក្នុងចំណុះរបស់ខេត្ត ក៏ដោយគឺថា មួយផ្នែកវាកំណត់កោះទាំងឡាយដែលជារបស់កូសាំងស៊ិន និងមួយ ផ្នែកទៀតវាជាកោះដែលស្ថិតនៅក្រោមអំណាចរបស់កម្ពុជា" ។

ប៉ុន្តែបញ្ហានៃកោះនៅឈូងសមុទ្រថៃ មិនមែនជាបញ្ហាថ្មីនោះឡើយ ។ នៅក្នុងឆ្នាំ ១៩១៣ វាមានការរំជើបរំជួលរួចទៅហើយ ។ ការទាមទារទៅវិញទៅមករបស់ រដ្ឋាភិបាលកូសាំងស៊ិន ហើយនិងរដ្ឋការរបស់អាណាព្យាបាលនៅកម្ពុជា គឺជាកម្មវត្ថុ នៃការប្តូរដីសំខាន់មួយនៃការឆ្លើយឆ្លងគ្នា ។

**ផ្នែកទី II  
ការពិភាក្សាធានាឯកសារ ឆ្នាំ ១៩១៣**

**១.- ដើមកំណើតនៃការពិភាក្សាធានាឯកសារ**

កិច្ចការនេះមានដើមកំណើតមកពីការទាមទារធ្វើសម្បទានចំពោះកោះទាំងនេះ ដែល"មានស្រទាប់លោហជាតិដ៏សម្បូររបបដូចជា ហ្គុសហ្គាត កំបោរ និងរ៉ែដែក" (៥) ។ ចៅហ្វាយខេត្តហាឡៃ មិនតិចជាងមួយខែទេ បាន"ទទួលនូវការទាមទារនូវ បរិវេណរ៉ែដែកត្រូវចាប់អារម្មណ៍ចំនួន ១៤ ដោយគ្មានគិតបញ្ចូលនូវកោះទាំងឡាយ នៅឈូងសមុទ្រ" (៦) ។

ចំណែកខាងបារាំងវិញ លោករេស៊ីដង់បារាំង នៅខេត្តកំពត បានទទួលនូវការទាម ទារការធ្វើសម្បទាននូវដីមួយកន្លែងដែលស្ថិតនៅក្នុងកោះ កាស្តាំង (Kastang) (៧) ។

ដូច្នេះវាជាការចាំបាច់ ដើម្បីអនុញ្ញាតឲ្យអាជ្ញាធររបស់ប្រទេសទាំងពីរ ដើម្បី ប្រកាន់យកនូវការសម្រេចរបស់ខ្លួនចំពោះការទាមទារទាំងនេះ និងដើម្បីឲ្យដឹងអំពី ទឹកដីណាដែលជារបស់កោះទាំងនេះ ។

(៥) និង (៦) / លិខិតរបស់អ្នកគ្រប់គ្រងខេត្តហាឡៃ ផ្ញើទៅជូនទេសាភិបាលកូសាំងស៊ិន ចុះថ្ងៃទី ៣ ខែមករា ឆ្នាំ ១៩១៣ ។

(៧) / ប្រឹក្សាប័ត្រ ដែលត្រូវតាមរបស់រេស៊ីដង់ដាងខ្ពស់ នៃប្រទេសកម្ពុជាផ្ញើទៅទេសាភិបាលកូសាំងស៊ិន ចុះថ្ងៃទី១៤ ខែវិច្ឆិកា ឆ្នាំ ១៩១៣ ។

**២.- ការរារាំងរបស់រដ្ឋការចារាំង**

ប៉ុន្តែទាំងរដ្ឋការចារាំងនៅកូសាំងស៊ិន ទាំងរដ្ឋការចារាំងនៅប្រទេសកម្ពុជាពុំមាន ព័ត៌មានប្រាកដប្រជាអំពីកម្មសិទ្ធិនៃកោះទាំងឡាយនោះឡើយ ។ វាហាក់ដូចជាកូរឡ ចាប់អារម្មណ៍ ដើម្បីបង្ហាញម្តងទៀត ដូចខាងក្រោមនេះ នូវសេចក្តីស្រង់មួយនៃ ចម្លើយរបស់ទេសាភិបាលកូសាំងស៊ិន ទៅកាន់ព្រឹត្តិប័ត្រដែលត្រូវតាមយោបល់ របស់លោក រ៉េស៊ីដង់ជាន់ខ្ពស់នៅប្រទេសកម្ពុជា គឺ "តាមលិខិតលេខ ៩១៧ ចុះកាល បរិច្ឆេទទី៣១ ខែមីនា កន្លងមកលោកបានស្នើសុំព័ត៌មានអំពីភាពនៅក្នុងចំណុះនៃ សមុទ្រនៃកូសាំងស៊ិននៅក្នុងសមុទ្រសៀម។ ខ្ញុំមានកិត្តិយសសូមជម្រាបលោក ថា ថ្វីបើមានការស្រាវជ្រាវដោយល្អិតល្អន់ដែលលោកបានចាប់ផ្តើមធ្វើក៏ដោយ ក៏វាមិនមានលទ្ធភាព ដើម្បីប្រមូលផ្តុំនូវកត្តាប្រាកដប្រជាទាំងឡាយ ដែលអនុញ្ញាត ឲ្យកំណត់បាននៅក្នុងរបៀបដាច់ខាតមួយនូវសិទ្ធិរៀងៗខ្លួនរបស់កូសាំងស៊ិន និងរបស់ ប្រទេសកម្ពុជានៅលើកោះទាំងឡាយនៃសមុទ្រសៀម ។

"នៅក្នុងអំឡុងពេលកំណត់ព្រំដែនជាផ្លូវការនៅឆ្នាំ ១៨៧៣ បញ្ហានេះមិនត្រូវ បានពិនិត្យមើលឡើយ ហើយចាប់តាំងពីសម័យនោះមកមានវត្តមានព្រមព្រៀងរវាង លោករ៉េស៊ីដង់ខេត្តកំពត និងលោកអភិបាលខេត្តហាសៀន ដែលទាក់ទងទៅនឹង អធិបតេយ្យភាពនៃកោះទាំងនេះ" (៨) ។

ពេលនោះគេបានស្វែងរកប្រមូលនូវសេចក្តីប្រកាសរបស់ប្រជាជន ។ ប៉ុន្តែ សេចក្តីប្រកាសនេះមានការជួយគ្នាយ៉ាងខ្លាំង ។

**៣.- និរូបបទ នៃកូសាំងស៊ិន**

១.- ពួកអណ្តាមបានរៀបចំ នូវការទាមទារតាមទំនើងចិត្តយ៉ាងខ្លាំង ។ ពួកគេ បានទាមទារ "កាន់កាប់កោះ ហន់ តាន់ (Hon Tang) (កោះតាន់) ម្យ៉ាងទៀត ដូចដឹងស្រាប់ហើយថា កោះទាំងនេះស្ថិតនៅឬមួយនៅកណ្តាលសមុទ្រ ឬមួយនៅ តាមបណ្តោយឆ្នេរសមុទ្រ ពិតហើយលើកលែងតែកោះទាំងឡាយ ដែលត្រូវបាន

ប្រគល់មកឲ្យប្រទេសកម្ពុជានៅក្នុងពេលថ្មីៗនេះ ក្រោយពីសន្ធិសញ្ញាចារាំងសៀម ចុងក្រោយនេះ" (៩) ។

២.- ការទាមទាររបស់អណ្តាមទាំងនេះ ជាធម្មតាត្រូវបានទទួលខុសត្រូវដោយ ទេសាភិបាលកូសាំងស៊ិន ។

១-១ គេបានសង្កត់ទៅលើហេតុការណ៍ដែលថា ប៉ុស្តិ៍តយដែលនៅក្រោមអំណាច កូសាំងស៊ិន ត្រូវបានបង្កើតឡើង នៅក្នុងកោះទាំងឡាយនោះ ស្ថិតនៅក្រោមឈ្មោះ នៃកោះទឹក និងកោះចក" ។

៣.- ប៉ុន្តែនេះមិនមែនជាទង្វើករណីដែលមានតម្លៃនោះទេ ។ ក្រៅពីនេះ (ស្តេច) យើងបានចង្អុលបង្ហាញនៅក្នុងកាលៈទេសៈណាដែលប៉ុស្តិ៍តយត្រូវបានដណ្តើមថ្វាយ ព្រះមហាក្សត្រនៃប្រទេសកម្ពុជាដោយលោក Charles Thomson ដែលត្រូវបាន ប្រគល់ការទុកចិត្តទៅឲ្យរដ្ឋាភិបាលកូសាំងស៊ិន ដើម្បីបង្កើតទៅជាសហភាពគយ មួយរវាងប្រទេសទាំង៤ នៅឥណ្ឌូចិនចារាំង (កូសាំងស៊ិន កម្ពុជា អណ្តាម តុងគីង) ។ ប៉ុស្តិ៍តយដែលនៅក្រោមអំណាចរបស់រដ្ឋាភិបាលកូសាំងស៊ិន ត្រូវបានបង្កើតឡើង មិនគ្រាន់តែនៅលើកោះទឹក និងកោះចក ប៉ុណ្ណោះទេ ប៉ុន្តែនៅក្នុងចំណុចផ្សេងៗទៀត ជាច្រើនរបស់ប្រទេសទាំង៤ នៅឥណ្ឌូចិនចារាំង ។ ដូច្នេះ តើគេត្រូវសន្និដ្ឋានថា ប្រទេសទាំង៣ផ្សេងទៀត នៅឥណ្ឌូចិនចារាំង ចំពោះហេតុផលដែលថា មានប៉ុស្តិ៍តយ ស្ថិតនៅក្រោមអំណាចនៃរដ្ឋាភិបាលកូសាំងស៊ិន ស្ថិតនៅក្នុងផ្នែកនៃទឹកដីកូសាំង ស៊ិន ឬ ? គេបានទៅដល់សភាពការណ៍មួយដែលមិនទំនងនឹងបដិសេធដោយហេតុ ការណ៍ពិតទាំងឡាយ ។

៤.- ទង្វើករណីផ្សេងទៀតដែលបង្ហាញដោយពួកអណ្តាមនោះគឺថា កោះកណ្តាល "មានកូមីអណ្តាមមួយដែលត្រូវបានបង្កើតឡើងនៅក្រោមរដ្ឋកាលរបស់មិញ ម៉ាង

(៩) / លិខិតរបស់ទេសាភិបាលកូសាំងស៊ិន ចុះថ្ងៃទី២ ខែមករា ឆ្នាំ ១៩១៤ ទៅជូនរ៉េស៊ីដង់ ជាន់ខ្ពស់នៅប្រទេស កម្ពុជា ។  
(ស្តេច) / សភាពការណ៍នៃប្រទេសកម្ពុជាឆ្នាំ ១៨៦៣ ដល់ ១៨៨៤ ។ ស្តារកី D.E.S ដើម្បី នៃវិទ្យាសាស្ត្រ នយោបាយ ។ បារីសឆ្នាំ ១៩៦៤ ។

(៨) / ចម្លើយរបស់ទេសាភិបាលកូសាំងស៊ិន ចំពោះព្រឹត្តិប័ត្រដែលត្រូវតាមយោបល់របស់លោករ៉េស៊ីដង់ជាន់ខ្ពស់ នៅប្រទេសកម្ពុជា ។

(១៨២០ ទៅ១៨៤១)" ។ អំពីចំណុចនេះប្រធានផ្នែកសុរិយោដីនៃប្រទេសកម្ពុជាបាន ផ្តល់នូវព័ត៌មានទាំងឡាយ ដែលទុកជាមោឃៈនូវការអះអាងរបស់អណ្ណាម ។ កោះ កណ្តាល មិនមែនដូចដែលទេសាភិបាលកូសាំងស៊ីនចង្អុលបង្ហាញនោះឡើយ ដែលថាមានតែពួកអណ្ណាមរស់នៅនោះ ។ មានប្រជាជនមាំឡៅប្រហែល៣០នាក់ គឺជាអាណិកជនរស់នៅក្នុងប្រទេសកម្ពុជា ដោយពិតប្រាកដដែលបានទៅតាំង ទីលំនៅ នៅទិសពាយ័ព្យ ដើម្បីធ្វើស្រែចំការ ក៏ដូចជាប្រជាជនចិន ជាច្រើននាក់មក ពីក្រុមអ្នកកាន់សាសនានៅហៃណានដូចគ្នា ដែលមានដើមកំណើតនៅប្រទេស កម្ពុជា ។ ឈ្មោះ លី ម៉ែន ហម មានទីលំនៅ នៅខេត្តកំពត មាន"នៅក្នុងកោះនេះ នូវចំការម្រេចដីសំខាន់ និងចុងក្រោយបានដាំនូវដើមកៅស៊ូខ្លះ" (១០) ។

៥.- ចំណែកកោះផ្សេងៗទៀត ទេសាភិបាលកូសាំងស៊ីន បានបង្ហាញថា កោះនេះ ស្ទើរតែគ្មានមនុស្សរស់នៅឡើយ "ប៉ុន្តែហាក់ដូចជាមានធនធានក្រោមដីច្រើន គួរសមដែលត្រូវបានវិនិច្ឆ័យដោយ បរិវេណនៃអណ្តូងរ៉ែជាច្រើន ដែលត្រូវបានគេ ទាមទារ" ។ ម្យ៉ាងទៀត រដ្ឋរបស់កោះទាំងនេះ គឺសម្បូររណ៍ទៅដោយត្រីបំផុត ។ ប្រភពធនធានទាំងនេះនៅមិនទាន់បានធ្វើអាជីវកម្មនៅឡើយ ប៉ុន្តែវាមិនសូវពិត នោះទេ ដែលថា វាតំណាងឲ្យទុនដ៏សំខាន់ដែលថ្ងៃណាមួយវានឹងត្រូវគេធ្វើឲ្យទៅជា មានតម្លៃ ហើយដែលអាណានិគមនឹងទាញបានផលកម្រៃដ៏ពិតប្រាកដជាបន្ទាប់មក ទៀតនោះ" (១១) ។

៦.- ១- ចុងក្រោយ ទេសាភិបាលកូសាំងស៊ីនដែលទំនងជាជ្រើសរើសទស្សនៈ របស់អណ្ណាមនោះបានបន្ថែមថា "នៅទីបញ្ចប់គេត្រូវកត់សម្គាល់ថា កោះទាំងនេះ ត្រូវបានធ្វើអាជីវកម្មស្ទើរតែទាំងស្រុង ដោយពួកអ្នកនេសាទរឿតណាម នៅកោះ ភូ ក្នុង ហើយដែលវាហាក់ដូចជាគួរដល់កាល ចំពោះទស្សនៈនេះ ដើម្បីរក្សាកោះ ទាំងនេះឲ្យស្ថិតនៅក្រោមអធិបតេយ្យរបស់កូសាំងស៊ីន ដើម្បីការត្រួតត្រាប្រជាជន

(១០) / ចម្លើយរបស់ប្រធានផ្នែកសុរិយោដី នៃប្រទេសកម្ពុជាធ្វើទៅឲ្យព្រឹក្សប័ត្រ ដែលត្រូវតាមលិខិតចុះថ្ងៃទី៩ ខែមករា ឆ្នាំ ១៩១៤ របស់លោក រ៉េស៊ីដង់ដាខ្ពស់ ។  
 (១១) / លិខិតរបស់ទេសាភិបាលកូសាំងស៊ីន ចុះថ្ងៃទី២ ខែមករា ឆ្នាំ ១៩១៤ ធ្វើទៅជូនលោករ៉េស៊ីដង់ដាខ្ពស់ នៅកម្ពុជា ។

ទោះបីជាទឹកខ្ពស់ដែលកោះទាំងនេះស្ថិតនៅក្រោមអំណាចតែមួយនិងដូចគ្នា និងនៅ ក្រោមបទបញ្ជាតែមួយ" (១២) ក៏ដោយ ។

៤ - និរូបទកម្ពុជា

ចំពោះទន្ទឹករណ៍ទាំងនេះ ប្រធានផ្នែកសុរិយោដីរបស់ប្រទេសកម្ពុជាបានឆ្លើយថា មានតែអ្នកស្រុករបស់ប្រទេសកម្ពុជាបានធ្វើអាជីវកម្មកោះទាំងនេះ នៅក្នុងរដូវ នេសាទ "ប៉ុន្តែមិនដែលមានពួកអណ្ណាមនៅភូ ក្នុង ទេ ហើយបញ្ហានេះបានកើតមាន ដោយងាយពីព្រោះពួកគេបានទៅស្វែងរកធនធានដែលស្ថិតនៅឆ្ងាយដែលមាននៅ ក្នុងប្រទេសជិតខាងខ្លួនដែលនៅជិត ។

រដ្ឋការរបស់អាណាព្យាបាលមានផលប្រយោជន៍តែមួយ ដែលទាក់ទងទៅនឹងការ បញ្ចូលនៅក្នុងកម្មសិទ្ធិរបស់ខ្លួននូវកោះទាំងអស់ដែលសម្បូរទៅដោយធនធានរ៉ែ ។ ប៉ុន្តែគេត្រូវតែប្រកាន់យកនូវសេចក្តីសម្រេចមួយ ដើម្បីបញ្ចប់នូវភាពមិនប្រាកដ ប្រជាមិនឈប់ឈរនេះ ។

"សភាពការណ៍ភូមិសាស្ត្រនៃកោះទាំងនេះបានភ្ជាប់ទៅជាមួយប្រទេសកម្ពុជា តាំងពីកំណើត ដែលការត្រួតត្រា អាចអនុវត្តបានល្អប្រសើរព្រោះស្ថិតនៅជិត អាជ្ញាធរកម្ពុជា ។

"នៅទីបញ្ចប់ គឺថា ធន ទឹកសាបបានបំពេញដោយភក់ នៅរៀងរាល់ឆ្នាំ ដោយ រំព្រែកដែលមានឈ្មោះដូចគ្នាបាននាំមក ។ ខ្ញុំបានឆ្លងធននេះនៅពេលទឹកខាច ក្រោយពីមានគ្រោះថ្នាក់នាវាហើយដែលមានជម្រៅមិនលើសពី ១ម ១០ មាន ជម្រៅខ្ពស់ជាងខ្សែក្រវ៉ាត់បន្តិច ។ ដូច្នេះវានឹងមានលក្ខណៈមិនធម្មតាក្នុងការមើល នៅថ្ងៃណាមួយ កោះកណ្តាលដែលបានភ្ជាប់ទៅនឹងទឹកដីកម្ពុជា ស្ថិតនៅជាទឹកដី កូសាំងស៊ីន នៅពេលដែលសភាពការណ៍ភូមិសាស្ត្រ ដូច្នេះខ្ញុំសូមរំលឹកម្តងទៀតអំពី សម័យនៃការបង្កើត និងនៅក្នុងរបៀបជាទូទៅនូវដើមកំណើត នៃកោះទាំងអស់នេះ ថ្វីបើការដណ្តើមកោះទាំងនេះដោយកូសាំងស៊ីន បានចង្អុលបង្ហាញដោយច្បាស់លាស់

(១២) / លិខិតរបស់ទេសាភិបាលកូសាំងស៊ីន ចុះថ្ងៃទី២ ខែមករា ឆ្នាំ១៩១៤ ដែលបាននិយាយខាងលើ ។

និងជាធម្មតា ធ្វើជាផ្នែករួមបញ្ចូលនៃកម្មសិទ្ធិរបស់កម្ពុជា” (១៣) ក៏ដោយ ។  
កិច្ចការនេះត្រូវបានដាក់ស្នើទៅអគ្គនាយកដ្ឋានសេដ្ឋកិច្ច ។ ប៉ុន្តែលោកអគ្គនាយកសេដ្ឋកិច្ច  
មិនបានដោះស្រាយជាបន្ទាន់ឡើយ ។ ទើបតែដល់ឆ្នាំ ១៩៣៩ ទើបមានចេញសេចក្តី  
សម្រេចមួយ ។

**ផ្នែកទី III  
សេចក្តីសម្រេចឆ្នាំ ១៩៣៩**

**១-មូលហេតុ និងខ្លឹមសារនៃសេចក្តីសម្រេច**

ថ្ងៃទី៣១ ខែមករា ឆ្នាំ ១៩៣៩ លោកអគ្គនាយកសេដ្ឋកិច្ច Brévié បានធ្វើសេចក្តី  
សម្រេចមួយ តាមសារាចរលេខ ៨៦៧ A P I ។ សារាចររបស់លោក Brévié បាន  
ចង្អុលបង្ហាញនូវមូលហេតុជាធំ ចំពោះការជ្រើសរើសនៃដំណោះស្រាយដែលបាន  
យល់ព្រម (ឧបសម្ព័ន្ធ ១៤) ។

“សភាពការណ៍នៃចម្លើយកោះនេះ ដែលស្ថិតនៅតម្រៀបគ្នាជាជួរនៅតាម  
បណ្តោយឆ្នេរសមុទ្រនៃប្រទេសកម្ពុជា ហើយដែលកោះខ្លះ បានស្ថិតនៅជិតនៃឆ្នេរ នេះ  
និងដីដុះទាំងឡាយដែលបានបន្តបច្ចុប្បន្ននេះ ហាក់ត្រូវបានតភ្ជាប់គ្នាទៅត្រើយ  
សមុទ្រនៃប្រទេសកម្ពុជា នៅក្នុងអនាគតដ៏ខ្លីនេះ បានហៅដោយសមហេតុសមផល  
និងប្រកបដោយលក្ខណៈភូមិសាស្ត្រ អំពីភាពចាំបាច់ចំពោះកោះទាំងនេះ ដើម្បីស្ថិត  
នៅក្រោមចំណុះរបស់ការគ្រប់គ្រងរបស់ប្រទេសកម្ពុជា” ។

សម្រាប់ហេតុផលទាំងនេះ អគ្គនាយកសេដ្ឋកិច្ចបានសម្រេចថា “កោះទាំងអស់  
ដែលស្ថិតនៅខាងជើងខ្សែកាត់កែងទៅឆ្នេរសមុទ្រដែលចេញពីព្រំដែនរវាងប្រទេស

(១៣) / ចម្លើយ របស់ប្រធានវគ្គសុរិយាដី នៃប្រទេសកម្ពុជា ធ្វើទៅព្រឹក្សប័ត្រ ដែលត្រូវតាមលិខិតចុះថ្ងៃទី ៩  
ខែមករា ឆ្នាំ១៩១៤ របស់លោក ព័ស៊ីដង់ ជាស្តីដង់ ដែលបាននិយាយមកហើយ ។

កម្ពុជា និងកូសាំងស៊ីន និងបង្កើតបានជាមុំ ១៤០អង្សា ៦ ជាមួយខាងជើងនៃខ្សែវីណូ  
ស្របទៅតាមផែនទីដែលបានបញ្ចូលជាឧបសម្ព័ន្ធនេះ ចាប់ពីពេលនេះតទៅនឹងត្រូវ  
គ្រប់គ្រងដោយប្រទេសកម្ពុជា ។ អាណាព្យាបាល នឹងទទួលបន្ទុកជាពិសេសខាង  
ប៉ូលីសនៅកោះទាំងនេះ ។

“កោះទាំងអស់ដែលស្ថិតនៅខាងត្បូងនៃខ្សែព្រំដែននេះ ដោយរួមទាំងកោះ កូកូក  
ទាំងមូល និងបន្តស្ថិតនៅក្រោមការគ្រប់គ្រងរបស់កូសាំងស៊ីន ។ គេបានឮថា ខ្សែ  
កំណត់ព្រំដែន ដែលបានកំណត់ដូច្នេះ បានរត់ពីខាងជើងកោះ កូ កូក ដោយឆ្លងកាត់  
ចំណុចខាងជើងបំផុត នៃកោះនេះចំនួន ៣គ.ម ...។

“ប្រាកដហើយថា គឺមានតែការគ្រប់គ្រងនិងប៉ូលីស និងបញ្ជានៃភាពនៅក្នុង  
ចំណុះទឹកដីនៃកោះទាំងនេះទេ ដែលស្ថិតនៅបម្រុងទុកទាំងស្រុង...” ។  
(សូមមើលផែនទីឧបសម្ព័ន្ធលេខ ២៥) ។

យូរាចុងក្រោយនៃសារាចរនេះ គឺងាយយល់ណាស់ ។ វិធានការដែលគេប្រកាន់ យក  
គឺទាក់ទងទៅនឹងការគ្រប់គ្រងតែប៉ុណ្ណោះ ។ ចំណែកបញ្ហាអធិបតេយ្យភាពវិញ  
វាត្រូវបានបម្រុងទុក ។ ប៉ុន្តែបើសិនជាវាត្រូវបានបម្រុងទុក នេះមិនមែនមានន័យ ថា  
អធិបតេយ្យភាពនេះត្រូវបានសន្មតរួចហើយ ដើម្បីជាផលប្រយោជន៍របស់  
ប្រទេសណាមួយឡើយ ។ អធិបតេយ្យភាពស្ថិតនៅមិនទាន់ដាច់ស្រេច គឺមិនទាន់  
ដាច់ស្រេចទាំងស្រុងទេ ។

**២ - ការបកស្រាយរបស់រៀនណាមអំពីសារាចរ**

អ្វីដែលមានពីមុននេះបាននាំឲ្យយើងចាត់ទុកថា ដូចជាមានបំណងស្ងាត់កំបាំង  
និងការបកស្រាយដោយបំពាន ដែលធ្វើឡើងដោយរដ្ឋាភិបាលសាយហ្គុន នៅពេល  
ដែលរដ្ឋាភិបាលនេះនិយាយថា “ច្បាប់នៃកម្មសិទ្ធិរបស់រៀនណាម នៅលើកោះទាំង  
នេះ ក៏ត្រូវបានទទួលស្គាល់ផងដែរ ដោយសារាចរចុះថ្ងៃទី៣១ ខែមករា ឆ្នាំ ១៩៣៩  
ដោយហេតុផលនៃស្ថានភាពរដ្ឋបាល សុទ្ធសាធ ការភ្ជាប់ទៅនឹងទស្សនៈនៃការ



គ្រប់គ្រង និងប៉ូលីសនៅអាណាព្យាបាល នៃប្រទេសកម្ពុជា នូវកោះទាំងឡាយដែល ស្ថិតនៅខាងលើវិទ្យុកាត់កែងទៅនឹងរដ្ឋបាលពេញពីព្រំដែនដីគោក និងបង្កើតបាន ជាមុំ ១៤០ G ជាមួយទិសខាងជើងនៃវិទ្យុវិញ <sup>(១៤)</sup> ។

គេទើបតែត្រូវការ ដើម្បីគូសបញ្ជាក់នូវពាក្យបណ្តឹងជាគោលការណ៍ដែលមាន នៅក្នុងទម្រង់ករណីនេះ ។ ច្បាប់ជាគោលការណ៍មានហេតុផលខ្លះ ដើម្បីបញ្ជាក់ថា សារាចរ របស់លោក Brévie មិនបានកែប្រែអ្វីសោះឡើយ អំពីសភាពការណ៍អន្តរជាតិរបស់ កោះទាំងឡាយនោះ ប៉ុន្តែគេអាចសម្រេចបញ្ហាកោះទាំងនេះថា ជារបស់វៀតណាម បានតែនៅក្នុងវិធានការដែលបានបង្ហាញថា កោះទាំងនេះ គឺជារបស់វៀតណាម ដោយត្រឹមត្រូវនោះតែប៉ុណ្ណោះ ។

ប៉ុន្តែការបង្ហាញចុងក្រោយនេះ មិនទាន់ត្រូវបាននាំមកនៅឡើយទេ ទាំងរដ្ឋការ បារាំង នៅកូសាំងស៊ីននៅឆ្នាំ ១៩១៣ ទាំងរដ្ឋាភិបាលវៀតណាម ។ ដូចទៅវិញ យើង យល់ថា យើងអាចបង្ហាញតាមលក្ខណៈភូមិសាស្ត្រ (ជាភស្តុតាងជនដៃ) និងតាម លក្ខណៈជាតិពន្ធុ ថា ប្តីបើមានវត្តមាននៃជនជាតិភាគតិចអណ្តាមក៏ដោយក៏តាម លក្ខណៈប្រវត្តិសាស្ត្រ ចំពោះកោះទាំងឡាយនៅឈូងសមុទ្រសៀមនោះ គឺជាកោះ កម្ពុជាជាទីបំផុត ។ មិនគ្រាន់តែកោះទាំងឡាយដែលស្ថិតនៅក្រោម ការគ្រប់គ្រងរបស់ រាជរដ្ឋាភិបាលខ្មែរ បច្ចុប្បន្នដោយពិតៗនោះទេ ប៉ុន្តែក៏នៅមានកោះទាំងឡាយដែល ត្រូវបានភ្ជាប់តាមលក្ខណៈរដ្ឋបាលនៅវៀតណាម តាមសារាចរ Brévie នោះផង ដែរ និងជាពិសេសគឺកោះ កូ កូក ។

ម្យ៉ាងទៀត យើងសូមបន្ថែមថា ការទាមទាររបស់វៀតណាម បានលេចឡើងដូច ជាកលល្បិចមួយសំដៅបិទចាំនូវការទន្ទ្រានយកទឹកដីកម្ពុជារាប់ មិនអស់ដែល វៀតណាមជាអ្នកបន្តមរតក និងជាអ្នកបន្តអំណាចរបស់អាណានិគម បានអនុវត្តនៅ ក្នុងពេលបច្ចុប្បន្ននៅលើប្រទេសកម្ពុជា និងក៏សំដៅជនដៃ ដើម្បីបម្រើ បើតាម បច្ចេកទេសមួយដែលត្រូវបានកែតម្រូវផងដែរ នៅក្នុងពេលនៃការរំលោភរបស់

អាណានិគម នូវការប្តូររូបវិញ ដែលមិនបានសម្រេចសោះនៅក្នុងការចរចា នាពេលអនាគតដោយហេតុនោះ ។

**សេចក្តីសន្និដ្ឋានទូទៅ**

តាមសន្និសញ្ញាចុះថ្ងៃទី ១១ ខែសីហា ឆ្នាំ១៩៦៣ ប្រទេសកម្ពុជា ត្រូវបានដាក់ឱ្យ ស្ថិតនៅក្រោមអាណាព្យាបាលនៃសាធារណរដ្ឋបារាំង ដែលត្រូវទទួលបន្ទុកថែរក្សា បូរណភាពទឹកដី នៃព្រះរាជាណាចក្រដែលត្រូវបានការពារ ។ ការធានានេះ ត្រូវបាន ពង្រឹងដោយការសន្យាយល់ព្រមដោយប្រទេសបារាំង នៅក្នុងសន្ធិសញ្ញាបារាំងសៀម ចុះថ្ងៃទី ១៥ ខែកក្កដា ឆ្នាំ១៩៦៧ "ដោយមិនត្រូវដណ្តើមយកព្រះរាជាណាចក្រនេះ (ប្រទេសកម្ពុជា)... ដើម្បីបញ្ចូលទៅក្នុងការកាន់កាប់របស់ខ្លួននៅកូសាំងស៊ីនទេ" ។

ដូច្នេះការគង់វង់មានជីវិត និងបូរណភាពទឹកដីនៃព្រះរាជាណាចក្រកម្ពុជា ត្រូវតែ បានការពារ ដោយកាតព្វកិច្ចពីរនេះ ពីប្រទេសបារាំង គឺ :

- កាតព្វកិច្ចជាវិជ្ជមាន ដែលត្រូវតែធ្វើ ដើម្បីការពារសិទ្ធិរបស់ប្រទេសដែលត្រូវ ការពារ ។

- កាតព្វកិច្ចជាអវិជ្ជមាន ដោយមិនត្រូវបញ្ចូលជាឧបសម្ព័ន្ធ ឬក៏ដកហូតយក ទៅធ្វើជាដលប្រយោជន៍របស់ខ្លួន នូវផ្នែកទឹកដីនៃប្រទេសកម្ពុជាឡើយ ។

នៅក្នុងឆ្នាំ ១៩៥៣ ប្រទេសកម្ពុជាដណ្តើមបានមកវិញ នូវអធិបតេយ្យភាពនិង ឯករាជ្យទាំងស្រុងរបស់ខ្លួន ។

តើសម្រាប់ប្រទេសកម្ពុជា មរតកទឹកដី នៅក្នុងសម័យអាណាព្យាបាលមាន លក្ខណៈយ៉ាងណាដែរ ?

នៅទិសខាងលិច ដែលសភាពការណ៍ ត្រូវបានធ្វើឱ្យមានស្ថិរភាព ដោយគតិយុត្ត តាមសន្ធិសញ្ញាអន្តរជាតិនោះ សារសំខាន់នៃច្បាប់របស់ប្រទេសកម្ពុជាត្រូវបាន ការពារហើយអំណាចរបស់អ្នកការពារបានបំពេញនៅក្នុងកាតព្វកិច្ចរបស់ខ្លួន ដោយធានាឱ្យមានការវិលត្រឡប់មកវិញនៅក្រោមអធិបតេយ្យភាពរបស់ខ្មែរ

(១៤) / កំណត់សម្គាល់របស់រដ្ឋលេខាធិការ នៃក្រសួងការបរទេស នៃសាធារណរដ្ឋវៀតណាម ចុះថ្ងៃទី៩ ខែមីនា ឆ្នាំ ១៩៦០ ធ្វើទៅដល់ក្រសួងការបរទេស នៃប្រទេសកម្ពុជា ។

នូវខេត្តទាំងឡាយដែលសៀមបានផ្តាច់យកដោយមិនគិតរវល់ដល់ច្បាប់អ្វីនោះ ។

ប៉ុន្តែនៅទិសខាងកើត ទិសខាងត្បូង (និងផ្នែកនៃទិសខាងជើងផងដែរ) សភាពការណ៍មានលក្ខណៈខុសគ្នាយ៉ាងច្រើន ។

នៅពេលពេញព្រះរាជណាចក្រ ទឹកដីបានរួមតូចទៅ។ អាជ្ញាធរកម្ពុជាចេះតែថយក្រោយនៅចំពោះមុខការទន្ទ្រានយករបស់ពួកអណ្តាម ។ តំបន់ព្រៃឈើដីធំទូលាយដែលមានប្រជាជនខ្មែររស់នៅ ត្រូវបានដកហូត ដើម្បីជាគុណប្រយោជន៍នៃអាណាចក្រអណ្តាម និងអាណានិគមកូសាំងស៊ិន ដែលសាធារណរដ្ឋរៀតណាម ក្នុងពេលបច្ចុប្បន្ននេះជាអ្នកទទួលមរតកដោយផ្ទាល់ ។ ប្រទេសកម្ពុជា ក៏បានបាត់បង់ទឹកដីផងដែរ ជាមួយប្រទេសលាវ ។

តារាងលេខ ១ ដែលភ្ជាប់ជាមួយខាងក្រោយនេះ បានលើកឡើងនូវតុល្យការនៃការបាត់បង់ដែលប្រទេសកម្ពុជាបានទទួលរង និងសង្ខេបនូវលក្ខខណ្ឌទាំងឡាយដែលនៅក្នុងនោះ លក្ខខណ្ឌទាំងនេះត្រូវបានធ្វើអន្តរាគមន៍ ។

នៅលើមូលដ្ឋាននៃលទ្ធផល នៃការស្រាវជ្រាវរបស់យើង យើងបានពង្រីកនូវទឡឹកម្មទ្វេ ។

ទឡឹកម្មនៃលំដាប់ទូទៅដែលមានទំនោរ ដើម្បីបង្កើតលក្ខណៈរដ្ឋបាលសុទ្ធសាធ នៃព្រំដែន នៅក្នុងសភាពទូទៅរបស់ខ្លួន និងដែលស្ថិតនៅក្នុងកម្រិតនៃគោលការណ៍ទាំងឡាយនៃច្បាប់អន្តរជាតិជាសំខាន់ ។

ទឡឹកម្មទី២ ក្នុងលក្ខណៈនៃភាគខ្លះនិងមានការប្រតិបត្តិបំផុត ដែលតម្រង់ទិសដៅទៅរកផ្នែកព្រំដែនខ្លះ ដែលសកម្មភាពរបស់អំណាចអ្នកការពារ បានវិភាគដូចជាការបញ្ចូលជាឧបសម្ព័ន្ធ ដោយសុទ្ធសាធនិងងាយស្រួល ។

**I - លក្ខណៈរដ្ឋបាល នៃព្រំដែន**

មុនដំបូង មានការលេចឡើងថា ការកាត់យកទឹកដី (ដែលនៅក្នុងនោះយើងបានបង្កើតច្បាប់នៃប្រទេសកម្ពុជា) ដែលគាំទ្រដោយព្រះរាជណាចក្រនោះជាលទ្ធផលនៃប្រតិបត្តិការខាងសម្ភារៈ និងខាងគតិយុត្តដែលមានលក្ខណៈទូទៅបំផុត ដែលប្រទេសបារាំងជូនកាលបានដើរតួ ជាឯកសិទ្ធិពិសេស ជូនកាលដើរតួគ្របសង្កត់ ។ មានការ

លេចឡើងយ៉ាងច្បាស់លាស់ផងដែរថា ពួកគេមិនបានរក្សាចក្ខុវិស័យការលើកឡើងនូវបាតុកម្មតវ៉ាជាច្រើនរបស់កម្ពុជានោះទេ ។

ប៉ុន្តែយើងមិនបានទទួលស្គាល់ទេថា នៅក្នុងឱកាសនៃការបញ្ចេញឲ្យឃើញនូវទម្រង់នៃការយល់ព្រមពិតប្រាកដរបស់ខ្មែរ ហាក់ដូចជាការព្រមព្រៀងទ្វេភាគីមួយ ។

នៅពេលនោះ បញ្ហាទីមួយ ដែលគេហៅយើងឲ្យពិភាក្សានោះ គឺមានដូចតទៅនេះ គឺតើនៅក្នុងវិធានការណាដែលការយល់ព្រមរបស់ខ្មែរនៅពេលដែលបានកើតមានមិនបានផ្តល់នូវតម្លៃគតិយុត្តអន្តរជាតិចំពោះខ្សែបន្ទាត់ព្រំដែនដែលបានបង្កើតឡើងនោះ ?

**១ - អត្ថន័យនៃច្បាប់ដែលកើតចេញមកពីអាជ្ញាធរកម្ពុជា**

**ក - លទ្ធភាពនៃការព្រមព្រៀង ដើម្បីបង្កើតនូវព្រំដែនអន្តរជាតិមួយ**

វាហាក់ដូចជាងាយស្រួលណាស់ ដើម្បីចិញ្ចឹមយើងនៅខាងក្រោយទឡឹករណ៍នៃការបោះបង់ចោល ដោយប្រទេសកម្ពុជានូវសមត្ថកិច្ចអន្តរជាតិទាំងឡាយរបស់ខ្លួននៅក្នុងដែនរបស់បារាំងចាប់ពីឆ្នាំ ១៨៦៣ ដើម្បីបដិសេធចំពោះប្រទេសកម្ពុជាដែលអាចធ្វើការសន្យាគួរយកជាការបានចំពោះប្រទេសបារាំង ។ ដូចទៅវិញ យើងយល់ថា ប្រទេសកម្ពុជា មិនដែលបានបាត់បង់បុគ្គលិកលក្ខណៈរបស់ខ្លួនដូចនោះឡើយ និងអាចយកជាការបាននៅចំពោះភ្នែកនៃច្បាប់អន្តរជាតិ ដែលបានចុះហត្ថលេខាលើកិច្ចព្រមព្រៀងទាំងឡាយជាមួយប្រទេសបារាំង ។ ជាពិសេសប្រទេសកម្ពុជាអាចយល់ព្រមបោះបង់អធិបតេយ្យភាពទឹកដី សូម្បីតែដើម្បីជាគុណប្រយោជន៍របស់កូសាំងស៊ិនបារាំង ដែលជាអាណានិគមរបស់បារាំងក៏ដោយ (ពិតហើយ គឺនៅក្រោមលក្ខខណ្ឌនៃការទាក់ទងគ្នាអំពីការទាមទារខាងគតិយុត្ត នៃសន្ធិសញ្ញា បារាំង-សៀម នៅឆ្នាំ ១៨៦៧ ) ។

**១ - លក្ខខណ្ឌទាំងឡាយ**

ប៉ុន្តែសុពលភាពអន្តរជាតិ នៃការបោះបង់ទាំងនេះ នៅតែស្ថិតនៅមានលក្ខខណ្ឌដោយអត្ថិភាពនៃការព្រមព្រៀងមួយ ដែលគ្មានអ្វីក្រៅតែពីការសម្តែងចេញជាផ្លូវការ និងងាយស្រួលនោះឡើយ ដែលតំណាងឲ្យកិច្ចព្រមព្រៀងសេរី មានសម្បជញ្ជូន និងមានទិន្នន័យនៅក្នុងលក្ខខណ្ឌទាំងឡាយ ដូចដែលទុកឲ្យលេចឡើងនូវសមភាពនៃសភាពការណ៍រវាងដៃគូទាំងពីរ ចំពោះអ្វីដែលទាក់ទងទៅនឹងការធ្វើពលិកម្មទៅវិញ

ទៅមកដែលពួកគេបានយល់ព្រមនោះ ។

**ក -** ការសម្តែងចេញនូវកិច្ចព្រមព្រៀងរបស់កម្ពុជា ឆ្លើយតប ទៅនឹងការទាមទារទាំងនេះដែរឬទេ ?

យើងបានរកឃើញនៅចំពោះមុខ នូវឯកសារបី ដែលស្ថិតនៅក្នុងលំដាប់នៃកាល ប្រវត្តិ គឺការយល់ព្រមដែលបានដោយព្រះករុណា ព្រះនរោត្តម ចំពោះសេចក្តី សម្រេចរបស់ទេសាភិបាល កូសាំងស៊ីន ចុះថ្ងៃទី៩ ខែកក្កដា ឆ្នាំ១៨៧០ ។

- អនុសញ្ញា ចុះថ្ងៃទី១៥ ខែកក្កដា ឆ្នាំ១៨៧៣ ដែលបានសម្រេចឡើងវាងព្រះ ករុណានរោត្តម និងទេសាភិបាលកូសាំងស៊ីន ។

- ព្រះរាជប្រកាសលេខ ២៥ ចុះថ្ងៃទី ១២ ខែមីនា ឆ្នាំ១៩១៤ ។

តើនៅក្នុងវិធានការណាដែលច្បាប់ទាំងនេះអាចភ្ជាប់ប្រទេសកម្ពុជាទៅលើផ្ទៃ អន្តរជាតិបាន ?

**១ -** ការយល់ព្រមនៃសេចក្តីសម្រេចចុះថ្ងៃទី៩ ខែកក្កដា មិនអាចមានតម្លៃ គតិយុត្តជាងសេចក្តីសម្រេច ដែលបានយល់ព្រមដោយខ្លួនឯងនោះឡើយ ។ ប៉ុន្តែ យើងបានដឹងហើយថា សុពលភាពនៃសេចក្តីសម្រេចនេះ អាចត្រូវបានជំទាស់ទៅ ក្នុងនាមជាច្បាប់អន្តរជាតិ ពីព្រោះ :

**ក/-** វាសម្រាប់លទ្ធផលនៃការគោរពសង្គតិខ្លះ ការគម្រាមកំហែង និងសេចក្តី សម្រេចដោយរំលោភ ជាឯកតោភាគី ដោយស្នងការចារាំង ។

**ខ/-** វាបានវាយតម្លៃដោយខុសឆ្គងនូវទិដ្ឋភាពខ្លះនៃការបែងចែកទឹកដី ការរៀបចំ នូវការប្តូរ ហើយហេតុដូច្នេះវាបានធ្វើឲ្យមានការសៅហ្មងមានការខុសឆ្គងនៅលើ មូលហេតុទាំងឡាយ ។

**គ/-** វាបានប្រព្រឹត្តទៅដោយភាពស្ងៀមស្ងាត់នូវការបញ្ចូលជាឧបសម្ព័ន្ធខ្លះទៅឲ្យ កូសាំងស៊ីន ដែលជួយទៅនឹងសន្ធិសញ្ញាចារាំង សៀម ឆ្នាំ១៨៦៧ ដែលបានធ្វើឲ្យ សម្រេចឡើង ដោយមិនចាប់ចែងឲ្យច្បាស់នូវគំនូសព្រំដែន ដែលគេបានទទួលស្គាល់ (តំបន់ចុង-ចាដែន) នោះឡើយ ។

**ឃ/-** វាមានលក្ខណៈមិនច្បាស់លាស់ និងមិនបានគ្រោងទុកនូវនីតិវិធីជាទ្វេភាគី

ណាមួយឡើយ ដើម្បីធ្វើការកំរិតជាស្ថាពរនូវដែកនៃព្រំដែន ដែលការកំណត់ព្រំដែន លើកទី១ខុសច្បាប់ត្រូវបានទុកជាមោឃៈ ហើយនឹងត្រូវបានកំណត់ជាបន្ទាប់មក ទៀតក្នុងរបៀបជាឯកតោភាគី និងខុសច្បាប់ដោយអាជ្ញាធរកូសាំងស៊ីនទៅលើការ អះអាងរបស់អណ្តាម (ដែកចាប់ពីបង្គោលលេខ១៧) ។

**២ -** អនុសញ្ញា ចុះថ្ងៃទី១៥ ខែកក្កដា ឆ្នាំ១៨៧៣ បានបញ្ចូលនៅក្នុងក្របខ័ណ្ឌទូទៅ នៃអនុសញ្ញាទាំងនេះ ត្រូវបានផ្តាច់យកចេញដោយការគោរពសង្គតិយុត្តិយោបាយ ចំពោះព្រះមហាក្សត្រកម្ពុជា ហើយដែលត្រូវរកឃើញនូវលទ្ធផលរបស់ពួកគេ នៅ ក្នុងអនុសញ្ញាដ៏ល្បីល្បាញ thomson ឆ្នាំ ១៨៨៤ ដែលត្រូវបានបង្កើតឡើងចំពោះវិធី នៃការទទួលបានរបស់ខ្លួននូវប្រទេសដែលមានចរិតលក្ខណៈបំផុត ។

- អនុសញ្ញានេះមានកម្មវត្ថុពីរ : វាបានបញ្ជាក់អះអាងអំពីគំនូសព្រំដែន ដែល រៀបចំឡើងនៅក្នុងក្របខ័ណ្ឌនៃសេចក្តីសម្រេច ចុះថ្ងៃទី៩ ខែកក្កដា ឆ្នាំ១៨៧០ (បង្គោលពីលេខមួយ ទៅលេខ ៦០ ) ។

វាបានគ្រោងទុកនូវគំនូសព្រំដែន ដែលត្រូវរៀបចំបង្គោល ៦០ ទៅសមុទ្រ ។

- នៅក្នុងកម្មវត្ថុទីមួយរបស់ខ្លួន អនុសញ្ញា មិនអាចផ្តល់តម្លៃអន្តរជាតិ ចំពោះ ព្រំដែន ដែលបានធ្វើសេចក្តីសម្រេចចុះថ្ងៃទី៩ ខែកក្កដា ឆ្នាំ១៨៧០ ខ្លួនឯងនោះទេ ។ ព្រោះថា :

**ក/-** វាតម្រង់ទិសដៅទៅរកការប្រតិបត្តិដែលយើងអាចឃើញថា វិធីនៃការ បំពេញ បានផ្តល់នូវសុពលភាពគួរឲ្យសង្ឃឹម ។

**ខ/-** ដោយបានផ្តល់នូវសមតា នៃកម្លាំងនៅចំពោះមុខ និងវិធីនៃសេចក្តីសន្និដ្ឋាន នៃអនុសញ្ញាចារាំង-ខ្មែរ ជាទូទៅនោះ វាមិនបានដំណាងឲ្យអ្វីសោះឡើយ ចំពោះការ ប្រតិបត្តិការផ្តល់សច្ចាប័ន ដោយសេរីមួយដែលប្រឡាក់ដោយភាពមិនប្រក្រតី ។

- នៅក្នុងកម្មវត្ថុទី២របស់ខ្លួន វាបានដាក់នូវការណែនាំជាទូទៅដែលបានធ្វើ ពលីកម្ម នូវច្បាប់ទាំងឡាយរបស់ប្រទេសកម្ពុជា ដែលបានទាមទារកាលពីលើកមុន ដោយព្រះករុណា ព្រះនរោត្តម និងចំពោះចំណុចខ្លះដែលទទួលស្គាល់ដោយមហា អំណាចជាអ្នកការពារ តាមរយៈសំឡេង នៃតំណាងរបស់ខ្លួន នៅកូសាំងស៊ីន គឺលោក

ឧត្តមនារី La Grandière ។

ប៉ុន្តែការណែនាំទូទៅនេះ នឹងត្រូវបានអនុវត្តក្នុងរបៀបជាឯកតាភាគី ដោយ អាជ្ញាធរចារាវិន័យនៅកូសាំងស៊ីន និងការធ្វើឲ្យខូចប្រយោជន៍ដល់ប្រទេសកម្ពុជា ជាយថាហេតុ ។ ហើយយ៉ាងទៀត នៅលើផ្នែកខ្លះ គំនូសត្រីដៃនៃដៃមិនអនុគ្រោះនេះ ថែមទាំងមិនត្រូវបានគោរពដោយអាជ្ញាធរចារាវិន័យទៀតផង និងត្រូវបានកែប្រែដោយ រំលោភ និងជាឯកតាភាគី ដោយសុទ្ធសាធ ។

ដូច្នេះយើងអាចសន្និដ្ឋាន ដោយត្រឹមត្រូវតាមច្បាប់ដូចតទៅ :

- ថា អនុសញ្ញាចុះថ្ងៃទី១៥ ខែកញ្ញា ឆ្នាំ ១៨៧៣ មិនបានតំណាងឲ្យប្រទេសកម្ពុជា នូវការសន្យាអន្តរជាតិមួយ ដែលមានតម្លៃនៅក្នុងគោលការណ៍របស់ខ្លួននោះឡើយ។
- ថា កិច្ចព្រមព្រៀងបណ្តោះអាសន្ន ដែលផ្តល់ឲ្យនេះមិនមានតម្លៃក្នុងការឲ្យ សច្ចាប័ន ចំពោះវិធានការប្រតិបត្តិទាំងឡាយ ដែលបានប្រកាន់យកនិងដែលមិន អនុគ្រោះទាល់តែសោះចំពោះប្រទេសកម្ពុជា ។

៣ - ព្រះរាជប្រកាសចុះថ្ងៃទី១២ ខែមីនា ឆ្នាំ ១៩១៤ ។ ព្រះរាជប្រកាសនេះត្រូវ បានបញ្ចូលទៅក្នុងក្របខ័ណ្ឌនៃសេចក្តីសម្រេចប្រកបដោយគតិយុត្តជាតិទាំងនេះ ដែលត្រូវបានតាក់តែងដោយក្រុមលោកវេស៊ីដង់ដាន់ខ្ពស់នៃប្រទេសកម្ពុជា ហើយ ចំពោះឋានៈនេះ វាពុំដែលមានន័យអ្វីឡើយ ដែលធ្វើជាកស្តុតាង នៃការយល់ព្រម មួយរបស់កម្ពុជា ដែលអាចយកជាការបាននោះ ។

ប៉ុន្តែដោយហេតុការណ៍នៃព្រះរាជប្រកាស ឆ្នាំ ១៩១៤ គ្មានទាក់ទងនៅក្នុងវិធាន ការដែលគេចង់បានឲ្យមានការបញ្ជាក់ថា ជាព្រឹត្តិអន្តរជាតិមួយនោះឡើយ ដែល មានមូលហេតុទុកជាមោឃៈ និងមានលក្ខណៈដោយឡែក និងដែលបានសង្កត់នូវ លក្ខណៈចំក្នុងចំពោះការយល់ព្រមរបស់កម្ពុជានោះ ។

iv/ មុនដំបូង ព្រះរាជប្រកាសនេះ មានភាពជួយគ្នា នៅផ្ទៃក្នុងដែលបានបក ស្រាយអំពីការព្រួយបារម្ភរបស់អ្នកតាក់តែងចារាវិន័យរបស់ខ្លួន គឺប្រតិបត្តិការដូចគ្នា នេះ ត្រូវបានវាយតម្លៃជួយគ្នា ស្តីអំពីការសង និងការប្តូរគ្នា (ការសង មិនមែនការ ប្រគល់ឲ្យ) ។

**១/ វាបានធ្វើឲ្យមានការសៅហ្មងដោយការកំណត់ប្រឡំពាផង ស្តីអំពីមូលហេតុ :**

- ចំពោះចំរៀកដី រវាងខេត្តកំពត និងខេត្តហាត្នែង ការងារស្រាវជ្រាវត្រូវបានធ្វើ ឡើងដោយពួកចារាវិន័យ បានបង្ហាញថា វាពុំដែលមានការផ្លាស់ទីកន្លែងនៃព្រឹត្តិដៃនេះ ឡើយ ហើយហេតុដូច្នេះវាពុំមានអ្វីដែលត្រូវសងនោះទេ ។

- ចំពោះ "ការប្រគល់ឲ្យក្នុងលក្ខណៈជាការប្តូរ" នូវបរិព័ទ្ធកូមី Cai-Cay រវាង តៃនិញ និងព្រៃវែង មានទឹកដីកម្ពុជាមួយ ដែលមិនដែលត្រូវបានដណ្តើមយកធ្វើជា អធិបតេយ្យភាព របស់កម្ពុជាឡើយ ។ ដូច្នេះវាមិនអាចជាការប្រគល់ឲ្យនោះឡើយ ។

- និយាយពីស្រុកឡកនិញ និងភ្នំក្រវាញ គឺជាការខុសឆ្គងដែលស្រុកទាំងនេះ ត្រូវបានវិនិច្ឆ័យថា (ដែលជាមូលហេតុនៃការកំណត់ទៅឲ្យកូសាំងស៊ីន) "ពួកកុល សម្តីនដែលពីមុនបានឯករាជ្យនោះបានរស់នៅ" ។ ការពិតស្រុកទាំងពីរនេះត្រូវបាន រស់នៅជានិច្ចកាល ដោយប្រជាជនកម្ពុជា និងគ្រប់គ្រងដោយរបៀបច្បាប់របស់បង្គំ ប៉ុន្តែដោយអាជ្ញាធរកម្ពុជា ដោយមិនអាចប្រកែកបានឡើយ ។

ក/- នៅទិបញ្ចប់ព្រះរាជប្រកាសនេះ គឺគ្មានតម្លៃអ្វីសោះ ចំពោះការឲ្យសច្ចាប័ន គឺលទ្ធផលនៃកលល្បិច ចោកប្រាស់ (ការបញ្ជាក់អះអាងដោយភូតកុហក ស្តីពីការ ផ្លាស់ប្តូរខ្សែទូរស័ព្ទនៅខាងផ្នែកហាត្នែង) និងជាសកម្មភាពរំលោភមួយដែលបាន សម្តែងចេញ ការបញ្ចូលជាឧបសម្ព័ន្ធ ដោយទេសាភិបាលកូសាំងស៊ីននូវទឹកដី ឡក និញ និង Phuoc Le (ភ្នំក្រវាញ) ។

ដូច្នេះគេអាចនិយាយបានថា ពុំមានសកម្មភាពណាមួយរបស់រដ្ឋាភិបាលកម្ពុជា ដែលអាចធ្វើការវិភាគបានថា ដូចជាការព្រមទទួលយកមួយដោយរដ្ឋាភិបាលកម្ពុជា នូវទឹកដីបច្ចុប្បន្នក្នុងឋានៈជាទឹកដីអន្តរជាតិ ។

**យ/- តម្លៃរដ្ឋបាល សុទ្ធសាធនៃសកម្មភាពគតិយុត្តកម្ពុជា**

បើសិនជាគេចង់កំណត់នូវតម្លៃអន្តរជាតិទៅលើការសម្តែងចេញពាផងដែល យើងនឹងរំលឹកអំពីការយល់ព្រមរបស់ខ្មែរទៅលើសេចក្តីសម្រេចទាំងឡាយរបស់ មហាអំណាចអ្នកការពារនោះគេបាននាំទៅដល់ការធ្វើសន្តិដ្ឋាន ដោយច្បាស់លាស់ អំពីមោឃៈភាពរបស់វា ។

តាមការពិត បើសិនជាសេចក្តីសម្រេចទាំងឡាយរបស់ព្រះមហាក្សត្រកម្ពុជា មានតម្លៃខ្លះ និងអាចទទួលនូវការអនុវត្តមួយនោះ គឺក្នុងនាមនៃការសម្តែងចេញនូវ ការយល់ព្រមមួយរបស់ខ្មែរ ចំពោះនយោបាយគ្រប់គ្រងរបស់មហាអំណាចអាណា និគមនៅក្នុងក្របខ័ណ្ឌនៃសហព័ន្ធភាពចិន ។ ពេលនោះសេចក្តីសម្រេចទាំងនេះ គឺ តំណាងឲ្យការធ្វើឲ្យត្រឹមត្រូវតាមច្បាប់ធម្មតាចំពោះភ្នាក់ងារនៃលំដាប់គតិយុត្តផ្នែក របស់ខ្មែរនូវវិធានការនៃលំដាប់រដ្ឋបាលផ្តាច់មុខ ដែលលក្ខខណ្ឌទាំងឡាយនៃ សុពលភាពមានការខុសគ្នាយ៉ាងខ្លាំង និងមិនសូវតឹងរ៉ឹង ដូចសេចក្តីសម្រេចដែល ទាក់ទងទៅនឹងច្បាប់អន្តរជាតិ ពីព្រោះថា សេចក្តីសម្រេចនេះមិនបានចោទប្រកាន់ ចំពោះគោលការណ៍ដូចគ្នានេះទេ ។

លក្ខណៈរដ្ឋបាលសុទ្ធសាធ នៃការយល់ព្រមរបស់ខ្មែរនេះត្រូវបានគូសបញ្ជាក់ ដោយអ្នករដ្ឋការចារាំងខ្លះ ហើយយើងគ្រាន់តែធ្វើការរំលឹកចំពោះការវិភាគអំពីព្រះ រាជអាកប្បកិរិយា ដែលផ្តល់ដោយអគ្គទេសាភិបាល P. Beau នៅក្នុងឆ្នាំ ១៩០៥ ចំពោះនយោបាយ ទឹកដី ចារាំង នៅប្រទេសលាវ ហើយវាហាក់ដូចជាអាចអនុវត្ត បានក្នុងរបៀបជាទូទៅមួយ ចំពោះព្រះរាជអាកប្បកិរិយា នៅក្នុងកាលៈទេសៈទាំងនេះ គឺព្រះមហាក្សត្រ មានបំណងដើម្បីសុំឲ្យមានការជួយ អំពីការរៀបចំរដ្ឋបាលរបស់ ប្រទេសជិតខាង និងបានចាត់ទុកវិធានការនេះ ថាជាលក្ខណៈបណ្តោះអាសន្នជា សារវន្ត” ។

លក្ខណៈបណ្តោះអាសន្នសុទ្ធសាធ ការយល់ព្រមទាំងឡាយរបស់ខ្មែរ ចំពោះគំនូស ព្រំដែន ដែលរៀបចំឡើងដោយប្រទេសចារាំងនៅក្នុងក្របខ័ណ្ឌនៃសហព័ន្ធភាពចិន ភាពអវត្តមាននូវន័យចំពោះបញ្ហានៃអធិបតីភាពទឹកដីបានលេចឡើងជាកស្តុតាង បើសិនជាគេដាក់ឲ្យស្របគ្នា នូវជំហរមិនចេះប្រែប្រួលរបស់ប្រទេសកម្ពុជា ចំពោះ កូសាំងស៊ីន ឬក៏ត្រឹមត្រូវបំផុតនោះចំពោះអ្វីដែលយើងបន្តកំណត់ដោយពាក្យខ្មែរនៅ កម្ពុជាក្រោម ។

ពីឆ្នាំ ១៨៩៦ កាលបរិច្ឆេទ នៃការគំរាមកំហែងការពារសេចក្តីសម្រេចរបស់ ព្រះមហាក្សត្រអង្គឌួង ចំពោះអធិរាជ ណាប៉ូឡេអុងទី III មកដល់បច្ចុប្បន្ននេះ

ប្រទេសកម្ពុជាមិនដែលឈប់សោះឡើយ ក្នុងការទាមទារកូសាំងស៊ីន ដែលជាទឹកដី របស់ខ្មែរ ។<sup>(១)</sup> ។

ចំពោះហេតុការណ៍នេះខ្សែព្រំដែន នៅគំនូសដែលអាជ្ញាធរខ្មែរ បានយល់ព្រមដោះ ស្រាយដោយចាំបាច់នៅចំពោះភ្នាក់ងាររបស់អាជ្ញាធរទាំងនេះ នៅចំកណ្តាលនៃទឹកដី ជាតិ ។ ដូច្នេះវាគ្រាន់តែជាការកំណត់ព្រំដែនរដ្ឋបាល ដោយគ្មានឧបទ្វីបហេតុនៅលើ បញ្ហានៃអធិបតេយ្យភាពនោះឡើយ ។

ហេតុដូច្នេះ ព្រំដែនបច្ចុប្បន្ន មិនអាចសង្កត់ទៅលើការទាមទារការព្រមទទួល របស់អាជ្ញាធរកម្ពុជានោះឡើយ ។ តើគេអាចរកឃើញនូវគ្រឹះគតិយុត្តដែលមាន តម្លៃបំផុត នៅក្នុងសកម្មភាពទាំងឡាយរបស់អាជ្ញាធរចារាំងបានដែរឬទេ ?

**២ - ន័យគតិយុត្តនៃច្បាប់របស់អាជ្ញាធរចារាំង**

ច្បាប់របស់អាជ្ញាធរចារាំងមានច្រើនណាស់ ។ វាបានសម្តែងចេញជាផ្លូវការនូវ អំណាចនៃសេចក្តីសម្រេចពិតប្រាកដ ។

ដួនកាលបើតាមបែបបទផ្សេងៗដែលបន្ថែមឡើង នោះវាជាការយល់ព្រម របស់ខ្មែរ ដែលយើងបានប្តឹងថ្លែងអំពីសារៈសំខាន់ដួនកាលវាតំណាងដូចជាឯក តោភាគីដោយសុទ្ធសាធ ។

**ក - នៅក្នុងវិធានការណ៍ដែលប្រទេសចារាំងអាចរៀបចំនូវព្រំដែនអន្តរ ជាតិមួយគ្រូរយកជាការបាន និងអាចជំទាស់ចំពោះប្រទេសនៅក្នុងការឧបត្ថម្ភការពារ**

(១) / ដំណើរការគិតគូររបស់ព្រះមហាក្សត្រ នរោត្តម នៅអមលាកខ្ពុមនារី de la Grandière ចំពោះទុក្ខ ហារព្រូន និង ចូរដុក នៅឆ្នាំ ១៨៦៤ ។  
 - សេចក្តីប្រកាសចុះថ្ងៃទី២៥ ខែមិថុនា ឆ្នាំ១៨៤៥ របស់ព្រះករុណា ព្រះមហាក្សត្រ នរោត្តម សីហនុ ។  
 - ព្រះរាជសារលិខិត ចុះថ្ងៃទី២០ ខែមករា ឆ្នាំ ១៨៤៨ របស់ព្រះករុណា ព្រះមហាក្សត្រ នរោត្តម សីហនុ ធ្វើទៅជូនស្នងការដ្ឋាននៃសហការណ៍រដ្ឋចារាំង ។  
 - សេចក្តីប្រកាសរបស់ព្រះករុណា នរោត្តម សីហនុ នៅក្នុងអំឡុងពេលចុះហត្ថលេខាលើសន្ធិសញ្ញា ចារាំង - ខ្មែរ ចុះថ្ងៃទី៨ ខែវិច្ឆិកា ១៨៤៩ ។  
 - សេចក្តីរបស់ឯកឧត្តម សីម សាន ធ្វើទៅស្នងការដ្ឋាននៃសហការណ៍ (ថ្ងៃទី២៩ និង៣០ ខែវិច្ឆិកា ឆ្នាំ១៨៩១) ។  
 - សេចក្តីការិយាល័យឯកឧត្តម ទេព ផន ធ្វើទៅសន្និសីទវិទ្យុស្ត្រីស្តីពីព្រំដែនចុះថ្ងៃទី២០ ខែកក្កដា ឆ្នាំ១៩៥៤ ។ នៅលើចំណុចទាំងនេះគេនឹងអាចរកសេចក្តីពន្យល់របស់ ហ៊ី ម៉ែម សភាពការណ៍គតិយុត្តរបស់កម្ពុជាក្រោម (កូសាំងស៊ីនក្រោម) ។ ស្តារភីសម្រាប់ D.E.S ខែច្បាប់សាធារណៈ ។ ភ្នំពេញ ១៩៦៣ ។

ក/- ចំពោះព្រំដែនរវាងប្រទេសកម្ពុជា និងប្រទេសមួយ នៅខាងក្រៅសហភាព ឥណ្ឌូចិន តើនេះមិនធ្វើឱ្យមានការសង្ស័យទេ ? ប្រទេសបារាំងមហាអំណាចអ្នក ការពារដែលកាន់កាប់សមត្ថកិច្ចអន្តរជាតិរបស់ព្រះរាជាណាចក្រដែលត្រូវការពារ នោះនឹងអាចសន្និដ្ឋាន ដែលគួរយកជាការបាននូវកិច្ចព្រមព្រៀងទាំងឡាយដែលមាន សារៈសំខាន់ចំពោះទឹកដី គឺជាការកំណត់ព្រំដែនក្នុងលក្ខណៈដែលមានការប្រកាស ការពង្រីក ឬក៏ការបោះបង់ ។ ប្រតិបត្តិការទាំងនេះ នៅពេលនោះបំពាក់នូវរូបភាព ជាឧបករណ៍សន្តត់នៃច្បាប់អន្តរជាតិ ។

ខ/- ចំពោះព្រំដែនខាងក្នុងនៅឥណ្ឌូចិនបារាំង គេត្រូវតែធ្វើឱ្យបានច្បាស់លាស់នូវ សកម្មភាពទាំងឡាយ ដែលមានទំនោរទៅរកការកំណត់ព្រំដែនមិនច្បាស់លាស់នៅ លើមូលដ្ឋាននៃច្បាប់របស់ភាគីនានា និងសកម្មភាពទាំងឡាយដែលមានទំនោរ ដើម្បីបំពេញនូវការប្តូរទឹកដី ។

១/- ការកំណត់ព្រំដែននៅលើមូលដ្ឋាន នៃច្បាប់របស់ភាគីនានា គឺតែងតែអាច ធ្វើបានដោយពិតប្រាកដ នៅក្នុងលក្ខខណ្ឌដែលការកំណត់នេះបានប្រកាន់យកនូវច្បាប់ ទាំងនេះដោយពិតប្រាកដ ដើម្បីធ្វើជាមូលដ្ឋាននៃការងារដែលត្រូវបំពេញ ។

២/- ការប្តូរទឹកដីអំពាវនាវនៅក្រោមភាពខុសគ្នាមួយ : ក) នៅក្នុងរបាយការណ៍ ទាំងឡាយរបស់ប្រទេសកម្ពុជា និងរបស់កូសាំងស៊ិន បារាំង ប្រទេសបារាំងបានប៉ះ ទង្គិចទៅនឹងការទាមទាររបស់អនុសញ្ញាបារាំងសៀម ឆ្នាំ ១៨៦៧ ដែលបានហាម ឃាត់នូវរាល់ការបញ្ចូលជាឧបសម្ព័ន្ធនៃប្រទេសកម្ពុជា ដោយប្រទេសបារាំង ។ ខ) នៅក្នុងរបាយការណ៍ជាមួយបណ្តាប្រទេសផ្សេងទៀត នៅក្នុងសហព័ន្ធ ការប្តូរនៃ អធិបតីភាពទឹកដី អាចធ្វើទៅបានលុះត្រាតែឆ្លើយតបទៅនឹងលក្ខខណ្ឌមួយនៃលក្ខខណ្ឌ ទាំងពីរដូចតទៅនេះ :

- ត្រូវបានឱ្យសច្ចាប័នដោយការយល់ព្រមមួយពីខ្មែរពិតប្រាកដ ។
- ត្រូវមានការកង្វល់ជាសំខាន់អំពីការការពារនូវផលប្រយោជន៍ត្រឹមត្រូវតាម ច្បាប់របស់ប្រទេស ដែលស្ថិតនៅក្រោមការការពារ ។
- គេបានឃើញនូវការទាមទារនូវលក្ខខណ្ឌមួយនៃលក្ខខណ្ឌទាំងពីរនេះ ដោយ

ឆ្លាស់គ្នាចំពោះព្រំដែនរវាងប្រទេសកម្ពុជា និងកូសាំងស៊ិន បើសិនជាគេវាយតម្លៃថា សន្និសញ្ញាបារាំងខ្មែរមិនបានធ្វើឱ្យកើតមាននូវច្បាប់ ដើម្បីជាគុណប្រយោជន៍ សម្រាប់ប្រទេសកម្ពុជានោះ ។

**១ - តើប្រទេសបារាំងបានបង្កើតនូវព្រំដែនអន្តរជាតិមួយដែរឬទេ ?**

ក/- លក្ខខណ្ឌនៃការឱ្យសច្ចាប័នដោយសេរី ដែលយើងយល់ថា យើងបានបង្ហាញ ដោយទូលំទូលាយនោះ គឺមិនដែលបានជួបប្រទះទាល់តែសោះជួនកាលដោយហេតុថា អាជ្ញាធរកម្ពុជា មិនត្រូវបានគេពិគ្រោះយោបល់ជាមួយ ជួនកាលដោយហេតុថា កិច្ចព្រមព្រៀងដែលបានធ្វើឡើងគ្រាន់តែតំណាងឱ្យការព្រមទទួលនូវគំនូសព្រំដែន រដ្ឋបាលមួយ (វាបានសៅហ្មងដោយភាពមោឃៈ បើសិនជាគេចង់ធ្វើការវិភាគ ដោយដាច់ខាតដូចជាការយល់ព្រមចំពោះគំនូសព្រំដែនអន្តរជាតិមួយជាដើម) ។

ខ/ តើលក្ខខណ្ឌសំដៅការពារផលប្រយោជន៍របស់ប្រទេសដែលស្ថិតនៅក្រោម ការការពារបានបំពេញហើយឬទេ ?

យើងយល់ថា យើងបានសម្រេច ដើម្បីធ្វើឱ្យគេជឿថា គេមិនបានធ្វើអ្វីឡើយ ។ ការពិនិត្យពិច័យអំពីការបាត់បង់ទឹកដី ដែលមិនបានសងទូទាត់ដែលទទួលរងដោយ ប្រទេសកម្ពុជា នៅតាមបណ្តោយព្រំដែនដែលអាចឱ្យគេសន្មតនូវចម្លើយជា អវិជ្ជមានរួចទៅហើយ ។

ប៉ុន្តែការពិនិត្យ នូវលក្ខខណ្ឌទាំងឡាយ ដែលនៅក្នុងនោះត្រូវបានធ្វើឱ្យសម្រេចនូវ ការបាត់ខាងកម្ពុជា ដែលយើងរំលឹកនៅក្នុងតារាងលេខ២ នៅខាងក្រោយនេះ ដែល អាចបញ្ជាក់បាននូវការសន្មតនេះ ។

ខ្សែព្រំដែនដែលគូសដោយអាជ្ញាធរបារាំង មិនអាចត្រូវបានអះអាងប្រាប់លក្ខណៈ ថាជាព្រំដែនអន្តរជាតិ ដែលគួរយកជាការបានទេ ព្រោះថាព្រំដែននេះវាមិនអនុគ្រោះ ដល់ប្រទេសកម្ពុជាឡើយ ។ ដើម្បីធ្វើឱ្យបានសម្រេចនូវបំណងទាំងនេះ (?) អាជ្ញាធរ អាណានិគមមិនបានរារាំងក្នុងការពឹងផ្អែកលើការគម្រាមកំហែងនោះឡើយ (ចំពោះស្នងការកម្ពុជា) នៅពេលដែលការប្រតិបត្តិ មានរូបភាពជាទ្វេភាគីពិត ប្រាកដនោះ ចំពោះការរំលោភ ចំពោះការលួចបន្លំនិងចំពោះការភូតភូក នៅពេល



ដែលគេត្រូវបង្ហាញភស្តុតាងនៃការប្រតិបត្តិទៅចំពោះភ្នាក់ងាររបស់អាជ្ញាធរជាន់ខ្ពស់ (អគ្គនាយកដ្ឋានប្រតិបត្តិការ និងគ្រប់គ្រងស្ថានភាពសាធារណៈ) ។

ច្បាប់គតិយុត្តទាំងឡាយដែលបានកើតចេញពីអាកប្បកិរិយានេះ ជាទូទៅបានស្ថិតនៅលើមូលហេតុដែលពុំមានដែលកាន់តែជ្រុំជ្រាបដូចជា ឬក៏ដូចជា ឬក៏ដូចជា ដែលបានបញ្ចេញឲ្យដឹងដោយកំហុសនៃការប្រាប់លក្ខណៈផ្តល់ឲ្យចំពោះកិច្ចប្រតិបត្តិការ ដែលបានបំពេញ (ការប្តូរដែលមិនបានសម្រេច លិខិតដែលមានការប្រកាស" ស្តីអំពីប្រតិបត្តិការប្តូរការបញ្ចូលដោយស្រមៃស្រមៃ ការសងវិញដែលប្រឌិតឡើងនៅគ្រប់ផ្នែកនិងនៅក្នុងរបៀបបន្ត) ។

លិខិតបែបនេះមានលក្ខណៈជាមោឃៈដាច់ខាត (ហើយប្រហែលថែមទាំងពុំមានទៀតផង) និងថែមទាំងក្នុងក្របខ័ណ្ឌនៃគោលការណ៍ទូទៅនៃច្បាប់ផ្ទៃក្នុងរបស់ ប្រទេស ។

នៅចំពោះភ្នាក់ងារនៃច្បាប់អន្តរជាតិ គឺជាភាពទទេ ពីព្រោះថា ប្រទេសជាអ្នកការពារ ជាទូទៅតែងតែគិតគូរពីផលប្រយោជន៍របស់ខ្លួន ដែលជាការប៉ះពាល់ដ៏ធ្ងន់ធ្ងរដល់ច្បាប់របស់ប្រទេស ដែលគេមានបេសកកម្ម ដើម្បីការពារ ។ ដូច្នេះវាអាចជាការប្រឆាំងចំពោះប្រទេសកម្ពុជា ដែលបានទទួលឯករាជ្យឡើងវិញ ។

ក/ ម្យ៉ាងទៀត បើសិនជាយើងចង់ចោលចង់ស្គាល់នូវខ្លឹមសារអន្តរជាតិពិតប្រាកដចំពោះការសម្តែងចេញនូវការរំលោភបំពានទាំងនេះរបស់អាណានិគម វានឹងធ្លាក់នៅក្រោមការប៉ះទង្គិចនៃការទាមទារគតិយុត្ត និងសីលធម៌នៃការធ្វើអាណានិគមនិយមដែលបង្កើតបាននូវប្រភេទនៃអត្តសកតិយុត្តរួមនៃអតិថិប្រទេសដែលស្ថិតនៅក្នុងចំណុះ ។

ប៉ុន្តែតើការប្រព្រឹត្តទាំងនេះរបស់ប្រទេសបារាំងមកស្រាយនូវឆន្ទៈនៃការបញ្ចូលជាឧបសម្ព័ន្ធ អាណានិគម នៅក្នុងន័យត្រឹមត្រូវដែរឬទេ ? ការអធិប្បាយរបស់យើងពីមុនអាចធ្វើឲ្យមានការសង្ស័យចំពោះរឿងនេះ ។

**ក - តើប្រទេសបារាំងមានបំណងរៀបចំនូវព្រំដែនអន្តរជាតិមួយដែរឬទេ ?**

យើងរំលឹកឡើងវិញថា បញ្ហានេះមិនសូវត្រូវគ្នាទេ បើតាមសីលធម៌និងគតិយុត្ត

ជាមួយនឹងភាគព្រឹក្សានៃការការពារ ដែលជាលទ្ធផលនៃសន្ធិសញ្ញាឆ្នាំ ១៨៦៣ ។

**១ - សភាពការណ៍ផ្សេងៗ**

ក) ប៉ុន្តែនៅក្នុងករណីមួយ ដែលបានលេចឡើង នៅក្នុងកំណើតរបស់បារាំង : នៅក្នុងការ "បញ្ចូល" Darlac (ជាមួយនឹងភាពនៅក្នុងចំណុះកម្ពុជា) នៅក្រោមអធិបតីភាពអណ្តាម ។ វាហាក់ដូចជាថា ប្រទេសបារាំងបានធ្វើឡើងនៅក្រោមការគាបសង្កត់នៃការទាមទាររបស់អណ្តាម និងដោយធ្វើមិនដឹងមិនឮ ។ គេនៅកត់សម្គាល់នូវការរារាំងខ្លះទៀត គណៈកម្មការ Richard ដោយបានបង្ហាញនូវភាពឥតប្រយោជន៍នៃច្បាប់របស់អណ្តាម ស្តីអំពីទឹកដី និងប្រជាជនដែលតែងតែបានគេចចេញពីការដកហូតដីរបស់ខ្លួន ។ ប៉ុន្តែនោះវាបានបញ្ឈប់នូវការជំទាស់របស់គណៈកម្មការ ហើយគណៈកម្មការនេះ មិនបានជំរុញនូវការស៊ើបអង្កេតរបស់ខ្លួនរហូតដល់ការស្រាវជ្រាវអំពីអធិបតីពិតប្រាកដរបស់ប្រទេសកម្ពុជា ។

ខ) ដូចទៅវិញ នៅក្នុងផ្នែកមួយទៀត អំណាចនៃអ្នកការពារបានគូសបញ្ជាក់យ៉ាងច្បាស់លាស់អំពីលក្ខណៈរដ្ឋបាលដាច់ខាតនូវសេចក្តីសម្រេចរបស់ខ្លួន ការបែងចែកកោះទាំងឡាយដែលធ្វើឡើងតាមសារាចររបស់លោក Brevié នៅឆ្នាំ ១៩៣៩ ។

គ) រវាងករណីទាំងពីរ ដ៏ខ្លាំងបំផុតនេះ អត្ថបទផ្ទាល់មិនបានបញ្ចេញឲ្យដឹងឲ្យបានច្បាស់លាស់នូវគោលបំណងទាំងឡាយរបស់បារាំងនោះទេ ។

ប៉ុន្តែគេអាចសន្មតជាមុនដោយត្រឹមត្រូវតាមច្បាប់ថា អត្ថបទទាំងនោះ គឺមានលំដាប់រដ្ឋបាលជាទីមួយ ។

នៅក្នុងករណីខ្លះការស្មានបានមាននៅក្នុងអត្ថបទទាំងឡាយ : ដូច្នេះនៅពេលដែលមានការភ្ជាប់ទៅប្រទេសលាវ ឬទៅកូសាំងស៊ិន នូវមុង (muong) ឬស្រុកទាំងឡាយរបស់កម្ពុជា (អនុក្រឹត្យរបស់អគ្គនាយកដ្ឋាន ចុះថ្ងៃទី១៦ ខែឧសភា ឆ្នាំ ១៩០៥ និងអនុក្រឹត្យរបស់អគ្គនាយកដ្ឋានកូសាំងស៊ិន ចុះថ្ងៃទី២២ ខែកក្កដា ឆ្នាំ១៨៩៣) ។

ប៉ុន្តែនៅក្នុងរបៀបជាទូទៅមួយ គេអាចទាញហេតុផលពីការធ្វើវិចារណកិច្ច នូវបរិបទប្រវត្តិសាស្ត្រ ។

**២ - ការខ្វាយខ្វល់របស់អាណានិគម**

តើគេយល់ព្រមទទួលថា មកដល់ចំណុចកំពូលរបស់អាណានិគមការប្តូរទឹកដីជាច្រើន នៅក្នុងប្រទេសដែលបានទទួលស្គាល់ដោយសហភាពឥណ្ឌូចិននោះ ត្រូវបានគ្របសង្កត់ ដោយគំនិតដែលគេបានគូសវាស ព្រំដែនអន្តរជាតិ រវាងអង្គភាពទាំងឡាយ ដោយរក្សាទុកនូវឧបនិស្ស័យ ចំពោះឯករាជ្យដែរឬទេ ? តើអ្នកគ្រប់គ្រងណាដែលអាចត្រូវបានញ៉ាំងដោយទស្សនវិស័យដែលធ្វើឲ្យដូះដូរឡើងនូវអនាគតមួយនៃសហព័ន្ធ ? សូម្បីតែនៅក្នុងចំណោមអ្នកសង្កេតការណ៍ដែលសេរីបំផុតក៏ដោយក៏គេបានគិតដោយស្មោះត្រង់ដែរថា អាណាព្យាបាលនៃប្រទេសកម្ពុជាមានលក្ខន្តិកៈអន្តរជាតិរបស់រដ្ឋ ដ៏ស៊ីជម្រៅនិងពិតប្រាកដមួយដែលបាននាំទៅរកការសន្តិភាពនូវតម្លៃពិសេសមួយ ចំពោះព្រំដែនដែលខ័ណ្ឌលំនៅដ្ឋាន នៃខេត្តទាំងឡាយ ដែលនៅត្រង់ព្រំប្រទល់កូសាំងស៊ីន ។

ចំពោះលោកអគ្គទេសាភិបាល ចំពោះរដ្ឋមន្ត្រី ចំពោះអ្នកអភិបាលទាំងឡាយ វាពុំមានបញ្ហានៃព្រំដែននោះឡើយ ប៉ុន្តែគ្រាន់តែមានក្តីកង្វល់អំពីការរៀបចំខាងរដ្ឋបាលតែប៉ុណ្ណោះ ។

បើសិនជា "ច្បាប់" ទាំងឡាយ របស់ប្រទេសជាសមាជិក ដែលជួនកាលបានដាក់នៅពីមុខនោះ គឺស្ថិតនៅក្នុងវិធានការតែមួយគត់ ដែលប្រទេសទាំងនោះបានប្រើនូវសេចក្តីសម្រេចនូវនយោបាយរដ្ឋបាលមួយដ៏ជាក់លាក់ ។ គំនូសព្រំដែនមិនបានបកស្រាយនូវសមត្ថានៃអធិបតេយ្យភាពទាំងពីរនោះទេ ប៉ុន្តែការប្រកួតប្រជែងរបស់អ្នកអភិបាលចារាំង បានប៉ះទង្គិចដល់មហិច្ឆតារដ្ឋបាលផ្ទាល់ខ្លួន ។

ត្រង់ចំណុចនេះរបាយការណ៍របស់អគ្គទេសាភិបាល ចុះថ្ងៃទី ២ ខែកក្កដា ឆ្នាំ ១៩០៤ ដែលទាក់ទងទៅនឹងបញ្ហា Darlac ហាក់ដូចជាបានពិពណ៌នាដ៏អស្ចារ្យចំពោះ យើងនូវអាកប្បកិរិយាទាំងឡាយ ដែលជាដើមកំណើតនៃសភាពការណ៍បច្ចុប្បន្ន ។

"ចាប់តាំងពីការបង្កើត វេស៊ីដង់ដាន់ខ្ពស់ នៅប្រទេសលាវមកវាហាក់ដូចជា... ថាលោកវេស៊ី ដង់ដាន់ខ្ពស់...មានគោលបំណងដាក់ឲ្យនៅជាប់ដោយឡែក តាមលទ្ធភាពដែលអាចធ្វើទៅបាននូវប្រទេសដែលស្ថិតនៅក្រោមចំណុះអាជ្ញាធររបស់ខ្លួនដោយរុញថយក្រោយនូវព្រំដែនដោយសភាពហួសហេតុ" ។

រដ្ឋបាលចក្រភពនិយមនេះ គឺជាមូលដ្ឋាននៃការរំលោភ ដែលធ្វើឲ្យប្រទេសកម្ពុជារងគ្រោះ ដែលត្រូវបានដណ្តើមយកទៅរវាងតំបន់ដែលទាក់ទងនឹងសន្តិសុខនៅតំបន់ខ្ពស់ដែលអាជ្ញាបញ្ជាខាងយោធាត្រូវដណ្តើមយក និងកូសាំងស៊ីន ដែលអាជ្ញាធររដ្ឋបាលបានស្ថិតនៅយូរមកហើយជាច្បាប់តាមឋានានុក្រមខ្ពស់ជាងច្បាប់របស់អាណាព្យាបាល និងបានស្ថិតនៅជាការពិតនៅទូទាំងដីវិសាលភាពរបស់សហភាពឥណ្ឌូចិន ។

ការវិភាគដោយស៊ីជម្រៅអំពីចរិតរបស់ចារាំង និងសមតា នៃកម្លាំងរដ្ឋបាលនៅក្នុងគ្របខ័ណ្ឌ នៃសហភាពឥណ្ឌូចិន បានសម្តែងចេញដោយជាក់ស្តែងដែលអាជ្ញាធរអាណានិគម មិនដែលមានបំណងអ្វីក្រៅពីរៀបចំព្រំដែន នៃមណ្ឌលរដ្ឋបាលនោះឡើយ ។

**៣ - ទង្វើករណ៍គតិយុត្ត**

ឧបករណ៍គតិយុត្តនេះ ដែលចាប់ពីឆ្នាំ ១៩១៥មក បានបម្រើ ដើម្បីធ្វើឲ្យបានសម្រេចនូវការប្តូរទឹកដី រវាងបណ្តាប្រទេសទាំងឡាយរបស់សហភាពឡាំងឡែត ក្រិក្សចុះថ្ងៃទី២០ ខែកញ្ញា ឆ្នាំ១៩១៥ មាត្រា១ មិនអនុញ្ញាត ដើម្បីធ្វើឲ្យសម្រេចនូវការផ្ទេរអធិបតេយ្យភាពនៃទឹកដីនោះឡើយ ។ យើងទប់មិនឲ្យផ្តល់លក្ខណៈដោយចាប់រហ័សនៅទីនេះ នូវទង្វើករណ៍ ដែលមានលក្ខណៈផ្ទៃក្នុងរបស់ចារាំងដោយសុទ្ធសាធ នេះទេ ដែលយើងបានអធិប្បាយ (Supra p-119) ។

**៤ - ផលវិបាក**

នៅក្នុងទស្សនវិស័យនេះ លក្ខខ័ណ្ឌនៃការរៀបចំនូវព្រំដែនដែលទាមទារមិនហៅថាជាការរិះគន់ដូចគ្នានោះទេ ពីព្រោះថា សារសំខាន់នៃប្រតិបត្តិការ មិនដូចគ្នាសោះឡើយ ។ វាមិនមែនជាសកម្មភាពរំលោភរបស់អាណានិគមឡើយ ជាការជួយទៅនឹងការសន្យាអន្តរជាតិពីមុន ជាការជួយទៅនឹងតម្រូវការច្បាប់របស់មនុស្ស ចំពោះការសន្យាជាឧត្តារិក ដើម្បីការពារដែលបានប្រកាន់យកនៅក្នុងឆ្នាំ ១៨៦៣ ។ ឧបាយកល នៃការបោកប្រាស់ ការក៏ខ្ពង់ខ្ពស់ មធ្យោបាយពិតបានបាត់បង់មួយផ្នែកធំនៃអត្ថន័យរបស់វា ។

**ព្រំដែនរដ្ឋបាលមួយ មិនត្រូវបានគូសឡើយ បើតាមច្បាប់របស់អ្នកនៅក្រោមការត្រួតត្រា គឺជាការបង្កើតដោយសេរីមួយក្នុងមុខងារអាជ្ញាបញ្ជានៃរដ្ឋបាល ហើយ**

ឧបាយកលរបស់ពួកអ្នកគ្រប់គ្រងដែលគិតតែពីផលប្រយោជន៍របស់ខ្លួន ដែលអាចរិះគន់បាននោះ គឺពួកគេផ្ទាល់មិនធ្វើឲ្យមានគ្រោះថ្នាក់ដល់សុពលភាពនៃគំនូសព្រិដែនមួយ ដែលបើតាមអត្ថន័យ គឺមានលក្ខណៈរស់រវើកខ្លាំងនូវទស្សនៈគតិយុត្តមួយ ហើយវាជាក់ឲ្យមានលក្ខណៈទៅតាមតម្រូវការនៃវិទ្យាសាស្ត្រខាងរដ្ឋបាលតែប៉ុណ្ណោះ ។

ដើម្បីសង្ខេប យើងយល់ថា ខ្សែព្រិដែនបច្ចុប្បន្ន គឺជាខ្សែព្រិដែនរដ្ឋបាល និងមិនមែនជាខ្សែព្រិដែនទឹកដីនោះឡើយ ។ វាមានលក្ខណៈនេះដោយពិតយ៉ាងច្បាស់នូវលក្ខណៈនៃការបង្កើតរបស់វា វាស្ថិតនៅតែក្នុងគំនិតនៃហេតុការណ៍នៃធន្ទៈរបស់ភាគីជាសាមី គឺប្រទេសបារាំង និងប្រទេសកម្ពុជា ។

៣ - កាតព្វកិច្ចនៃការពិនិត្យមើលឡើងវិញ

ក) វាចេញមកពីលក្ខណៈរដ្ឋបាលនៃព្រិដែន ការពិតគេត្រូវទាញហេតុផលទាំងឡាយពីសភាពការណ៍នេះ ។ ព្រិដែនរដ្ឋបាលអាណានិគម ការបំបែកនូវអង្គភាពរួមផ្សំទាំងឡាយ នៃសហភាពឥណ្ឌូចិន នឹងត្រូវបានចោទប្រកាន់ឡើងវិញ នៅក្នុងពេលនៃការរំលាយសហព័ន្ធ ។ ព្រិដែននេះបានផ្តល់កំណើតដល់ការចរចា ដើម្បីឲ្យបានដល់ការព្រមព្រៀងមួយដោយសេរី ដែលយល់ព្រមដោយភាគីទាំងឡាយ នៅលើមូលដ្ឋាន នៃច្បាប់ទាំងឡាយដែលគ្មានអាជ្ញាយុកាលដោយមានឋានៈដូចគ្នា និងការរំលាយនៃការងាររួមរបស់សហព័ន្ធ ។ ភាគីមួយក៏ដូចជាភាគីផ្សេងទៀត បានជាប់ទាក់ទងទៅនឹងលក្ខន្តិកៈអាណានិគម ដែលត្រូវបានលុបចោល ។ វាជាបរមតិដែលទិដ្ឋភាពមួយ នៃទិដ្ឋភាពទាំងឡាយ នៃលក្ខន្តិកៈនេះត្រូវបានរក្សាទុក ។

លក្ខណៈទាំងឡាយដែលធ្វើឲ្យផ្ទុះឡើងនូវសហព័ន្ធឥណ្ឌូចិន មិនបានអនុញ្ញាតឲ្យប្រទេសបារាំង ដើម្បីចាត់ចែងចំពោះការដោះស្រាយនេះនិងចំពោះការដាក់ឲ្យទៅជាសភាពដើមវិញនោះទេ ។ វាជារបស់នៃប្រទេសជាសាមី ហើយគេត្រូវតែជម្រះបញ្ជីជាទិដ្ឋនូវមរតកអាណានិគមនេះដែលបំណុលសរុប គឺធ្ងន់ធ្ងរណាស់សម្រាប់ប្រទេសកម្ពុជា។

នេះគឺជាតម្រូវការគតិយុត្តបង្គាប់បញ្ជា ដែលមកពីអាកប្បកិរិយារដ្ឋបាលនៃព្រិដែនខាងក្នុងនៃឥណ្ឌូចិន ។ ព្រិដែនទឹកដីក្នុងតម្លៃអន្តរជាតិ នៅតែស្ថិតនៅ ដើម្បី

គូសនៅលើមូលដ្ឋាន នៃច្បាប់ដែលមានស្រាប់នៅក្នុងពេលនៃការធ្វើអន្តរាគមន៍របស់បារាំង ។

ខ)- វាមកពីតម្រូវការនៃការដោះលែងពីអាណានិគម ម្យ៉ាងទៀត ភាពចាំបាច់នៃការចោទប្រកាន់ឡើងវិញ នូវព្រិដែនបច្ចុប្បន្ន ក៏ចេញមកពីតម្រូវការនៃការដោះលែងពីអាណានិគមផងដែរ ។ បើសិនជាគេចង់មើលនៅក្នុងឃ្លាននេះគឺគ្មានអ្វីក្រៅពីពាក្យស្លោកមិនច្បាស់លាស់មួយ នៃការធ្វើប្រជាភិបូតិអន្តរជាតិ គេត្រូវតែទទួលស្គាល់ថា ការដោះលែងពីអាណានិគមមានរួមបញ្ចូលនូវផលវិបាកខាងគតិយុត្តមួយ ចំនួនដែលគ្របសង្កត់នូវឧត្តមគតិនៃសីលធម៌ ។ ការដោះលែងពីអាណានិគមមានរួមបញ្ចូលនូវការជម្រះបញ្ជីនៃការប្រព្រឹត្តរបស់អាណានិគមដែលបានធ្វើឲ្យប៉ះពាល់ដល់ច្បាប់នៃបណ្តាប្រទេសស្ថិតនៅក្នុងចំណុះ ។ វាតម្រូវឲ្យមានការស្រាវជ្រាវរកនូវសមតាថ្មីមួយវាងប្រទេសទាំងឡាយ ដែលបានស្គាល់សហគមន៍មួយ ដែលស្ថិតនៅក្នុងចំណុះគេ សមតា ដែលបង្កើតឡើងនៅលើការខ្ពុសនៃច្បាប់ទៅវិញទៅមករបស់ភាគីទាំងឡាយ ។ វាបានរួមបញ្ចូលនូវការបំបាត់ជាដាច់ខាតនូវវិធានការទាំងអស់ដែលអាចត្រូវបានជុសគំនិតដោយការដឹងខ្លួនតិចឬច្រើន ដោយចំណង ដើម្បីអនុគ្រោះដល់ភាគីម្ខាងដោយធ្វើឲ្យច្របូកច្របល់នៃប្រយោជន៍ដល់ភាគីម្ខាងទៀត ។ ការដោះលែងពីអាណានិគមនៅឥណ្ឌូចិន (ដែលត្រូវបានសម្រេចនៅលើដែនការនយោបាយ) បានទាមទារឲ្យមានការដោះលែង ពីអាណានិគមទាំងស្រុងនូវព្រិដែនខាងក្នុងរបស់សហព័ន្ធដែលការដោះលែងពីអាណានិគមនេះ នៅតែស្ថិតនៅ ដើម្បីបំពេញទៀត ។

នៅទីបញ្ចប់ បណ្តាប្រទេសជាអ្នកទទួលផលនៃអាកប្បកិរិយាអាណានិគមគ្រាន់តែចេះគិតដល់ការដោះខ្លួននៅខាងក្រោយការស្មាននៃច្បាប់អន្តរជាតិមួយនោះគឺ L'uti possidetis ដើម្បីគេចវេះពីកិច្ចការចាំបាច់នេះ ។

គ) វាមិនបានប៉ះពាល់ដល់គោលការណ៍នៃ L'uti possidetis ទេ

១ - L'uti possidetis ដែលយើងបានជួបប្រទះនៅក្នុងបុព្វយោគរបស់យើង មិនអាចសមស្របនៅទីនេះទេ ព្រោះថាមុនដំបូងវាមិនមែនជាវិន័យទូទៅនៃច្បាប់អន្តរជាតិវិជ្ជមាននោះឡើយ ហើយថាការចាប់ប្រតិបត្តិ នឹងអាចទទួលបាន

លទ្ធផលតែដោយការយល់ព្រមពីភាគីនានានោះទេ ។

**២** - ប៉ុន្តែ ការយល់ព្រមនេះ មិនអាចផ្តល់បានឡើយ ព្រោះថាសភាពការណ៍ ឥណ្ឌូចិន មិនបានបង្ហាញនូវចរិតណាមួយ ដែលបាននាំទៅដល់ការព្រមទទួលយកនៃ គោលការណ៍នោះឡើយ ។

**ក)** រដ្ឋទាំងឡាយនៅឥណ្ឌូចិន មិនបានស្ថិតនៅក្នុងក្របខ័ណ្ឌនៃរដ្ឋការអាណានិគម ដូចនៅក្នុងសភាពការណ៍ស្មើភាពម៉ឺនម៉ាត់ ដែលបានចង្អុលចរិតលក្ខណៈរបស់អារមេរិក អេស្ប៉ាញ៉ុលនោះឡើយ ។ រដ្ឋទាំងនោះបានស្គាល់នូវលក្ខន្តិកៈផ្សេងៗដែលបានបណ្តាល ឲ្យមានភាពមិនស្មើគ្នា នៃការប្រព្រឹត្តិខាងភាគីមហាអំណាចអ្នកអភិបាល ។

**ខ)** រដ្ឋទាំងឡាយនេះ បានបង្កើតនូវអង្គភាពជាតិ រូបរួមគ្នាដែលអត្ថិភាព និង ច្បាប់មានទៅវិញទៅមក គឺនៅមុនការធ្វើអាណានិគមនិយម ។

**គ)** ចំពោះភាពខុសគ្នា នូវអ្វីដែលបានកើតមាននៅអារមេរិកខាងត្បូងនោះគឺ ព្រំដែនអាណានិគមមិនបានចែកនូវទឹកដីដ៏ធំធេងដែលគ្មានដំណាំ និងគ្មាន ប្រជាជនរស់នៅនោះទេ ប៉ុន្តែដូចទៅវិញដីដែលមានជីវជាតិដ៏រស់នៅដោយមនុស្ស មានពូជអម្បូរ មានគំនិតមារយាទ និងទម្លាប់ល្អ មានភាសា និងវប្បធម៌ជាក់លាក់ ។ ព្រំដែននេះបានមានប្រយោជន៍ចំពោះប្រជាជនទាំងនេះ និងបានទទួលស្គាល់នូវធន្នះ របស់មនុស្សទាំងនេះ នៅក្នុងវិធានការដែលគេទាមទារឲ្យមានការយល់ព្រមនៅ ពេលបច្ចុប្បន្ននេះនូវតម្លៃមួយដែលគេពុំមាននៅពេលដំបូង ។

**ឃ)** នៅទីបញ្ចប់ សភាពការណ៍ឥណ្ឌូចិន តម្រូវឲ្យធ្វើការកែប្រែដោយអន្លើ និង ដោយសាមញ្ញ ដែលមិនងាយធ្វើឲ្យកំនត់ប្រែនូវសមតា និងរចនាសម្ព័ន្ធនយោបាយ ជាមួយគ្នា នៅអាស៊ីអាគ្នេយ៍នោះឡើយ ។

ចំពោះបញ្ហានេះ វាមានការខុសគ្នាខ្លាំងណាស់នៅអាហ្វ្រិក ដែលការគោរព *Uti possidetis* យ៉ាងហោចណាស់ក្នុងសភាពបណ្តោះអាសន្ន បានលេចឡើងដូចជាការចាំ បាច់មួយនៅក្រោមការប្រឹងប្រែង ដើម្បីធ្វើការចោទប្រកាន់ឡើងវិញ នូវអត្ថិភាព ផ្ទាល់នៃរដ្ឋទាំងឡាយនៅពេលបច្ចុប្បន្ននេះ ហើយដែលសភាពការណ៍មានលក្ខណៈ ស្មុគស្មាញយ៉ាងខ្លាំង ដែលការជម្រះបញ្ជីនៃការបែងចែករបស់អាណានិគមមិនអាច

បង្កើតបានតែនៅក្នុងក្របខ័ណ្ឌនៃការបង្កើតនូវការឯកភាពអាហ្វ្រិកមួយនោះទេ ។

**II - ការបញ្ចូលជាឧបសម្ព័ន្ធ**

ដោយគ្មានការទាក់ទងជាមួយ និងទទ្ទឹករណ៍ទូទៅដែលយើងទើបនឹងធ្វើសំយោគ ហើយដែលទាមទារឲ្យមានការចោទប្រកាន់ទាំងស្រុង នូវតំបន់ព្រំដែនមួយ ដែល មិនអនុគ្រោះដាច់ខាតចំពោះប្រទេសកម្ពុជានោះ វាមានមធ្យោបាយគតិយុត្តិធម៌ ដែលមធ្យោបាយនេះក៏ដឹកនាំទៅរកកម្រិតផ្សេងៗផងដែរ ទៅតាមផ្នែកភូមិសាស្ត្រ ចំពោះភាពចាំបាច់ ដើម្បីកែតម្រូវព្រំដែនបច្ចុប្បន្ន និងដើម្បីបង្កើតនៅព្រះរាជាណា ចក្រខ្មែរ នូវតំបន់ទឹកដីដែលមានការបញ្ជាក់ទាំងស្រុង ។

**គោលរឿងទូទៅនៃទ្វីកម្មទីពីរនេះ**

វាមានលក្ខណៈងាយស្រួលបំផុត ការបង្កើតនូវព្រំដែនមួយរវាងប្រទេសកម្ពុជា និងទឹកដីផ្សេងៗទៀត ដែលស្ថិតនៅក្រោមអំណាចនៃអាជ្ញាធរបារាំង នៅក្រោយឆ្នាំ ១៨៦៣ នៅក្នុងលក្ខខ័ណ្ឌទាំងឡាយ ដែលបានសម្រេចកាត់ទឹកដីជាតិ ដែលមាននៅ មុនកាលបរិច្ឆេទនេះត្រូវបានវិភាគដូចជាការបញ្ចូលជាឧបសម្ព័ន្ធមួយ ។

មានការបញ្ចូលជាឧបសម្ព័ន្ធនៅពេលដែលប្រតិបត្តិការកំណត់ព្រំដែន ត្រូវបានបង្ហាញ ជាផ្លូវការ និងនៅក្នុងរបៀបដែលភ័ន្តច្រឡំ ដូចជាមានការប្រកាសដ៏ងាយស្រួល នូវច្បាប់ទាំងឡាយដែលមានស្រាប់ (ដែលមានជាញឹកញាប់នៅក្នុងករណីនេះ) ។

មានការបញ្ចូលជាឧបសម្ព័ន្ធជាពិសេសទៅទៀត នៅពេលដែលអាជ្ញាធរបារាំង បានប្រកាសយ៉ាងច្បាស់លាស់ថា សកម្មភាពរបស់ពួកគេមានអានុភាព ដើម្បីភ្ជាប់ ទឹកដីកម្ពុជា ទៅអង្គភាពផ្សេងៗទៀត នៅឥណ្ឌូចិន (អនុក្រឹត្យរបស់អគ្គទេសាភិបាល ចុះថ្ងៃទី១៦ ខែឧសភា ឆ្នាំ១៩០៥ ដោយបានភ្ជាប់ Muongs (ស្រុក) ផ្សេងៗរបស់ ប្រទេសកម្ពុជា ទៅឲ្យខេត្តបាសាក់ អនុក្រឹត្យទេសាភិបាលកូសាំងស៊ិន ចុះថ្ងៃទី២២ កក្កដា ១៨៩៣ ដែលបានទទួលវិញ នៅក្នុងបន្ទុករបស់ខ្លួន ដោយអនុក្រឹត្យរបស់អគ្គ ទេសាភិបាលចុះថ្ងៃទី៣១ ខែកក្កដា ឆ្នាំ ១៩១៤) ។

នៅទីបញ្ចប់ មានការបញ្ចូលជាឧបសម្ព័ន្ធ នៅពេលដែលគេមកប្រជុំនៅក្នុងការ ធ្វើការកែតម្រូវដែលមានគោលបំណងវិលត្រឡប់ទៅរកសភាពនៃការទាមទារពីមុន

ដែលស្ថិតនៅលើការអះអាង ភូតកុហក (ចំរៀងដីរវាងផ្លូវទាំងពីរ ហាទៀន - យ៉ាង ថាញ់ ( Hatien Giang Thanh ) ។

នៅក្នុងសម្មតិកម្មទាំងអស់នេះ យើងស្ថិតនៅចំពោះមុខនៃការបញ្ចូលជា ឧបសម្ព័ន្ធ ដែលធ្វើឡើងដោយមហាអំណាចអ្នកការពារ ដើម្បីជាគុណប្រយោជន៍ ផ្ទាល់របស់ខ្លួន ឬក៏ដើម្បីជាគុណប្រយោជន៍របស់ ប្រទេសដែលស្ថិតនៅក្រោមការពារ ផ្សេងទៀត នៅសហព័ទ្ធសង្គម ដែលយើងនឹងបានឃើញថា វានឹងប៉ះពាល់ដល់ ឧបសគ្គគតិយុត្តទាំងឡាយ ដែលផ្តល់នូវសុពលភាពគួរឱ្យសង្ស័យ ហើយនៅសភាព នៃមូលហេតុទាំងអស់ ដែលវានឹងបាត់ក្នុងពេលនៃការដោះលែងពីអាណានិគម ។

**១ - ការបញ្ចូលជាឧបសម្ព័ន្ធតើរអាចទៅរួចដែរឬទេ ?**

នៅទីនេះ គេត្រូវតែរីករាយការវាងការបញ្ចូលជាឧបសម្ព័ន្ធពិតប្រាកដ ដែលបាន ធ្វើឡើង ដោយប្រទេសបារាំង នូវភាគក្នុងនៃទឹកដីកម្ពុជា ទៅឱ្យអាណានិគមកូសាំង ស៊ិន នឹងការកំណត់ឱ្យទៅប្រទេសអណ្ណាម និងប្រទេសលាវ នូវទឹកដីកម្ពុជា ដែលធ្វើ ឡើងដោយប្រទេសបារាំង ។ ការពិតចំពោះបញ្ហាទី១ នេះ គេបានជួបកត្តាមួយនៃ ច្បាប់អន្តរជាតិ ដាក់លាក់ដែលមកពីការពិចារណាជាទូទៅ ។

**ក) ភាពមិនអាចទៅរួច នៃការបញ្ចូលជាឧបសម្ព័ន្ធនូវភាគក្នុងនៃទឹកដី កម្ពុជាទៅឱ្យកូសាំងស៊ិន**

បញ្ហានេះ ចេញមកពីតម្រូវការនៃសន្ធិសញ្ញាបារាំង សៀម ចុះថ្ងៃទី១៥ ខែកក្កដា ឆ្នាំ ១៨៦៧ ។

យើងបានយកធ្វើជាសំអាងរួចហើយ នូវសន្ធិសញ្ញានេះនៅក្នុងទង្វើករណីទីមួយ របស់យើង ប៉ុន្តែដើម្បីធ្វើការដកហូតតែមួយគត់នូវការទាមទាររបស់ពួកគេ ដែល ប្រទេសបារាំងអាចនឹងចង់បង្កើតវាវង់ប្រទេសកម្ពុជា និងកូសាំងស៊ិននោះគឺគ្មានអ្វី ក្រៅពីព្រំដែនរដ្ឋបាលនោះឡើយ ។

ប៉ុន្តែបើសិនជាគេបដិសេធនូវការវិភាគទី១មួយនេះ យើងបានឃើញរួចហើយ គេ បានបង្ខំតបង្ខំ ដើម្បីឱ្យប្រាប់លក្ខណៈនៃការបញ្ចូលជាឧបសម្ព័ន្ធ ការផ្ទេរទឹកដី ដែល បានធ្វើឡើង ដើម្បីធ្វើឱ្យប្រយោជន៍ដល់ប្រទេសកម្ពុជា ប៉ុន្តែបញ្ហានេះ គឺដូចទៅ

នឹងការសន្យាអន្តរជាតិ ដែលប្រកាន់យកដោយប្រទេសបារាំងនៅក្នុងឆ្នាំ ១៨៦៧ ។ មានការរំលោភទៅលើវិន័យជាវិជ្ជមានមួយនៃច្បាប់អន្តរជាតិ ដែលសារៈសំខាន់ត្រូវ បានទទួលស្គាល់ដោយប្រទេសបារាំង នៅក្នុងកាលៈទេសៈផ្សេងៗទៀត (cf. Affaire de l'île de Catrey ) ។

**១) ភាពមិនអាចទៅរួចនៃការបញ្ចូលជាឧបសម្ព័ន្ធ (ប៉ះពាល់ដល់បូរភាព ទឹកដីកម្ពុជា) ដោយរៀបចំនិងសន្និសញ្ញា ឆ្នាំ ១៨៦៣**

១ - ភាពមិនអាចប៉ះពាល់បាននៃការគាំទ្រទឹកដី របស់អាណាព្យាបាលសន្និសញ្ញា នៃអាណាព្យាបាលមានផលគ្រាន់តែ ដើម្បីផ្ទេរទៅឱ្យមហាអំណាចអ្នកការពារ កាន់ កាប់នូវសមត្ថកិច្ចមួយចំនួនរបស់រដ្ឋ ដែលត្រូវការពារ ប៉ុន្តែសមត្ថកិច្ចទាំងនេះ ត្រូវ បំពេញនៅក្នុងគ្របខ័ណ្ឌនៃទឹកដី ដែលមានស្រាប់នៅក្នុងពេលនៃការចុះហត្ថលេខា លើសន្ធិសញ្ញា ។ សន្ធិសញ្ញានៃអាណាព្យាបាល មិនបាននាំទៅដល់លទ្ធភាពសម្រាប់ មហាអំណាចអ្នកការពារ ដើម្បីកែប្រែជាឯកតោភាគី នូវវិសាលភាពនៃទឹកដីដែល ស្ថិតនៅក្រោមការការពារនោះឡើយ ។ ប្រាកដហើយ ភាពមិនអាចប៉ះពាល់បាននៃ ទឹកដីរបស់រដ្ឋដែលស្ថិតនៅក្រោមការការពារ ដែលជាលទ្ធផលនៃសភាពការណ៍នេះ មិនមែនដាច់ខាតនោះឡើយ ហើយមហាអំណាចអ្នកការពារដែលជាអ្នកតំណាងឱ្យរដ្ឋ ដែលស្ថិតនៅក្រោមការការពារនៅក្នុងទំនាក់ទំនងអន្តរជាតិនោះ អាចយល់ព្រមនូវ ការធ្វើពលិកម្មខ្លះ ការបោះបង់ទឹកដីខ្លះនៅក្នុងនាមនៃប្រទេសដែលស្ថិតនៅក្រោម ការការពារ ប៉ុន្តែគេនៅតែត្រូវឱ្យការបោះបង់ទាំងនេះ មិនមានសញ្ញានៃការមិន ទទួលស្គាល់ដោយចេតនា នូវភាគក្នុងនៃ ការការពារដែលធ្លាក់ទៅលើអ្នក ការពារនោះឡើយ ។ នេះហើយគឺជាករណីនៅក្នុងរឿងនេះ ។

២ - មោឃៈភាពនៃការបញ្ចូលជាឧបសម្ព័ន្ធ គឺជាលទ្ធផលនៃភាគក្នុងនៃការ ការពារ ការបាត់បង់ទឹកដី ដែលប្រទេសកម្ពុជាបានទទួលរងនោះ គឺជាលទ្ធផលនៃ សេចក្តីសម្រេចទាំងឡាយ ដែលតាមការពិត គឺធ្វើឡើងជាឯកតោភាគី ដោយ ប្រទេសបារាំង ដោយគ្មានសំណងពិតប្រាកដសម្រាប់ព្រះរាជាណាចក្រដែលស្ថិតនៅ ក្រោមការការពារនោះឡើយ បាននិងបញ្ចូលជាឧបសម្ព័ន្ធទៅឱ្យកូសាំងស៊ិន នូវទឹកដី

កម្ពុជា ឬក៏បានកំណត់ទឹកដីទាំងនោះទៅឲ្យប្រទេសលាវ ឬទៅឲ្យប្រទេសអណ្ណាម ។ នៅក្នុងកិច្ចប្រតិបត្តិការទាំងនេះ មិនដែលមានផលប្រយោជន៍ណាមួយរបស់ប្រទេសកម្ពុជាត្រូវបានការពារនោះទេ ហើយការខិតខំប្រឹងប្រែងទាំងអស់របស់អាជ្ញាធរជាអ្នកការពារបានសំដៅនោះ ជូនកាល ដើម្បីបិទបាំងនូវចរិតពិតប្រាកដនៃប្រតិបត្តិការជូនកាលដើម្បីធ្វើឲ្យទទួលយកដោយអាជ្ញាធរខ្មែរដែលគ្មានអារុំធំ ។ ការទាមទាររបស់ប្រជាជនអណ្ណាម ឬក៏ការលោភលន់របស់អ្នកគ្រប់គ្រងបារាំង គឺតែងតែមានប្រៀបលើការពិចារណាទៅលើផលប្រយោជន៍របស់កម្ពុជា ។ នៅក្នុងលក្ខខណ្ឌទាំងនេះគេអាចសន្និដ្ឋានថា ការបញ្ចូលជាឧបសម្ព័ន្ធបានសម្រេចដែលវាជួយទៅនឹងកាតព្វកិច្ចនៃការការពារដែលធ្វើឲ្យសន្តិសញ្ញាឆ្នាំ ១៨៦៣ ក្លាយទៅជាគ្មានតម្លៃ ។

**២ - ការបញ្ចូលជាឧបសម្ព័ន្ធនិងការដោះលែងពីអាណានិគម**

ការដោះលែងពីអាណានិគមត្រូវបានធ្វើវិភាគដូចជា ការលុបចោលមួយនៃការបញ្ចូលជាឧបសម្ព័ន្ធទឹកដី ដែលធ្វើឡើងដោយមហាអំណាចអាណានិគមនៅក្នុងពេលនៃការធ្វើសញ្ជ័យ ។ ដូច្នេះការលុបចោលនេះត្រូវតែនាំទៅរកដោយចាំបាច់ នៅគ្រប់វិធានការទាំងអស់នៃលទ្ធភាពប្រគល់ឲ្យនៅក្នុងសភាពពីមុន ជាពិសេសនៅពេលដែលការធ្វើអាណានិគមបានចាប់កើតមានរូបរាង ដូចជាករណីសម្រាប់ប្រទេសកម្ពុជានិងប្រទេសវៀតណាម ការលេបយកប្រជាជាតិដែលវាអត្ថិភាពនៅមុនការធ្វើអាណានិគម ។

ដូច្នេះការដោះលែងពីអាណានិគម នៃឥណ្ឌូចិន មានរួមបញ្ចូលនូវការធ្វើឲ្យដូចដើមវិញនូវឯករាជ្យរបស់ពួកគេ ចំពោះរដ្ឋទាំងឡាយ ដែលបានបង្កើតសហព័ន្ធនៅក្នុងក្របខ័ណ្ឌនៃព្រំដែនទឹកដីពីមុនរបស់ពួកគេ ។ ការដោះលែងពីអាណានិគមរួមបញ្ចូលនូវការធ្វើឲ្យដូចដើមឡើងវិញ នៅវៀតណាមនូវទឹកដីចាស់របស់ខ្លួន ដែលប្រែក្លាយទៅជាខេត្តរបស់បារាំង លើកលែងតែផ្នែកនៃទឹកដីខ្មែរ ដែលត្រូវបានដាក់បញ្ចូលទៅក្នុងខេត្តទាំងនេះ នៅក្នុងអំឡុងសម័យអាណានិគម ។

គោលការណ៍នៃការដោះលែងពីអាណានិគមផ្ទាល់មិនអាចស្រុះស្រួលចិត្តចំពោះការផ្ទេរទៅឲ្យរដ្ឋថ្មីមួយ (ក្នុងរឿងនេះ គឺប្រទេសវៀតណាម) នូវទឹកដីដែលត្រូវបាន

ផ្តាច់ចេញពីប្រទេសជិតខាងរបស់ខ្លួន នៅក្នុងក្របខ័ណ្ឌនៃការបញ្ចូលជាឧបសម្ព័ន្ធ នោះ ។ គេបានឃើញនូវអំពើអាក្រក់នៅលើដែនការនៃគោលការណ៍ទាំងឡាយ តើគេនឹងអាចធ្វើតាមបែបផ្សេងបានដូចម្តេច ។

**៣ - សភាពទុសត្វានៃសភាពការណ៍ច្បាស់លាស់**

បើសិនជាគោលការណ៍ទាំងឡាយ ដឹកនាំទៅរកការយល់ព្រមនូវមោទនភាពដោយមិនអាចប្រកែកបាននូវការបញ្ចូលជាឧបសម្ព័ន្ធ ដែលទទួលរងដោយប្រទេសកម្ពុជា និងការទាមទារនូវការធ្វើឲ្យដូចដើមឡើងវិញ ទៅលើដែនការប្រតិបត្តិ គេបានប៉ះទង្គិចទៅនឹងការលំបាកមួយចំពោះភាពមិនច្បាស់លាស់នៃព្រំដែនកាលពីពេលមុន ចំពោះគំនូសព្រំដែនអាណានិគម ។ ប៉ុន្តែភាពមិនច្បាស់លាស់នេះ គ្រាន់តែសម្រាប់បម្រើនូវលេស ដើម្បីរក្សានូវសភាពការណ៍អាណានិគម ដើម្បីធ្វើឲ្យដូចប្រយោជន៍ដល់ប្រទេសកម្ពុជា ។

ក) តាមរបៀបជាទូទៅ ការប៉ះពាល់ចំពោះច្បាប់ទាំងឡាយរបស់ប្រទេសកម្ពុជានៅក្នុងអំឡុងពេលនៃការបង្កើតព្រំដែនដែលប្រកាសថា ជាការទាមទារដោយត្រឹមត្រូវជាលទ្ធផលដោយមានលក្ខណៈគ្រប់គ្រាន់ច្បាស់លាស់ស្តីអំពីលក្ខណៈទាំងអស់នៃព្រំដែននៃការសិក្សា ដែលយើងបានធ្វើ ដើម្បីឲ្យគេអាចទាមទារដោយត្រឹមត្រូវតាមច្បាប់នូវការបើកការចរចាសំដៅបង្កើតតាមរបៀបសមតា នូវព្រំដែនទាំងនេះនៅលើមូលដ្ឋាននៃច្បាប់របស់ប្រទេសនីមួយៗ ។

ខ) ម្យ៉ាងទៀត វាជាផ្នែកព្រំដែនដែលទទ្ទឹករណ៍នៃភាពមិនច្បាស់លាស់នៃព្រំដែនពីមុននេះ ចំពោះការធ្វើអន្តរាគមន៍របស់អាណានិគមថែមទាំងមិនអាចត្រូវបានសំអាងលើជននោះ គឺជាផ្នែកទាំងឡាយដែលព្រំដែនត្រូវបានបង្កើតឡើងនៅពេលក្រោយមកទៀត ចំពោះការធ្វើស្ថិរភាពភារូបនីយកម្មអាណានិគម ដោយការដាក់ធ្វើជាមូលហេតុជាឯកតោភាគី ជាមួយនឹងមធ្យោបាយ ដោយគតិយុត្ត ដែលមិនមាននិងចេះតែសង្ស័យខាងផ្លូវចិត្ត នូវការបែងចែកទឹកដីមួយនូវសមត្ថកិច្ចទឹកដី ដែលធ្វើឡើងដោយប្រទេសបារាំង ។ ផ្នែកទាំងនេះដែលកុសលនៃការបង្កើតច្បាប់នៃប្រទេសកម្ពុជាបានលេចឡើងជាមួយនឹងកម្លាំងពិសេសមួយ គឺ :



ក) ផ្នែកនៃខ្សែបន្ទាត់ ហាមឡើង-យ៉ាង ថាញ់

ខ) ផ្នែកនៃស្រុកទាំងឡាយនៅ ថាញ់ អាន, គូ អាន, មិញ ង៉ាយ, ក្លាងឡើយ ឡុក និង ភ្នំក ឡើ ។

តំបន់ទាំងឡាយដែលទាមទារដោយប្រទេសកម្ពុជា គឺជាតំបន់ដែលមានប្រជាជនខ្មែររស់នៅដោយមិនអាចប្រកែកបាន តំបន់ទាំងនោះត្រូវបានប្រជាជនរស់នៅ និងនៅតែរស់នៅដោយប្រជាជនខ្មែរ ដែលប្រជាជនទាំងនោះនៅមានការបង្កើតអាណាព្យាបាល និងនៅក្នុងអំឡុងបណ្តាទសវត្សរ៍ទីមួយ នៃសម័យអាណានិគម គឺគ្រប់គ្រងដោយអាជ្ញាធរកម្ពុជា ភាពនៅរួមរបស់ពួកគេនៅក្នុងព្រះរាជាណាចក្រត្រូវបានទទួលស្គាល់ដោយច្បាស់លាស់ ដោយប្រទេសបារាំង ជួនកាលនៅក្នុងអនុក្រឹត្យនៃការបញ្ចូលជាឧបសម្ព័ន្ធ ជួនកាលនៅក្នុងផែនទីដែលបង្កើតឡើងដោយអាជ្ញាធរបារាំង ជួនកាលនៅក្នុងអំឡុងពេលនៃការកំណត់ព្រំដែនលើកទីមួយ ។ គឺដោយសារសកម្មភាពរំលោភ ហើយដែលអមដោយឧបាយកលបន្តិចបន្តួចនោះហើយដែលតំបន់នោះត្រូវបានបញ្ចូលជាឧបសម្ព័ន្ធ ដោយប្រទេសបារាំងទៅក្នុងទឹកដីអាណានិគមកូសាំងស៊ិន ។

III - ខ័ណ្ឌទេវតាបង្ក

នៅទីបំផុតការដាក់ធ្វើជាមូលហេតុនូវព្រំដែនបច្ចុប្បន្នរបស់ប្រទេសកម្ពុជាដែលមិនត្រូវបានកំណត់ដោយសន្ធិសញ្ញាអន្តរជាតិនោះ គឺជាការចាំបាច់មួយនៃភតិយុត្តដាច់ខាត និងជាតម្រូវការចម្បងនៃការវិលត្រឡប់ទៅរកឯករាជ្យ ។

- វាជារបៀបទូទៅមួយ បើសិនជាគេយល់ព្រមនូវអ្វីដែលយើងបានគិតថា វាមិនដែលមានព្រំដែនអន្តរជាតិពិតប្រាកដជាមួយប្រទេសទាំងឡាយ នៃអតីតសហព័ន្ធរដ្ឋាភិបាល ប៉ុន្តែគ្រាន់តែជាសេចក្តីសម្រេចរដ្ឋបាល ដែលបានប៉ះពាល់ដល់បូរណភាពទឹកដីកម្ពុជា ។ នៅក្នុងសម្មតិកម្មនេះ ព្រំដែនពិតប្រាកដនៅតែស្ថិតនៅដើម្បីកូសតឡែក និងមិនអាចគ្រាន់តែជាលទ្ធផល នៃការចរចាដោយសេរីមួយរវាងភាគីជាសាមីនោះទេ ។

- វាស្ថិតនៅក្នុងវិធានការដែលគេអះអាងថា ប្រទេសបារាំងបានបង្កើតនូវព្រំដែន

ពិតប្រាកដ ព្រោះថាគេបានឃើញនៅពេលនោះ នៅចំពោះមុខនៃការបញ្ចូលជាឧបសម្ព័ន្ធអាណានិគមនូវទឹកដីកម្ពុជា ។ វានឹងជាបរមតិ ដែលយល់ព្រមថា ការផ្សេរទៅឲ្យភតិយរដ្ឋ (រដ្ឋទី៣) អាចមានផល ដើម្បីធ្វើឲ្យរួចពីការដោះលែង ពីអាណានិគម ។ ជាពិសេសបើសិនជា ភតិយរដ្ឋទាំងនេះ គឺខ្លួនឯងផ្ទាល់ជារដ្ឋ ដែលបានដោះលែងពីអាណានិគម ។

ត្រង់ចំណុចនេះ ការដោះលែងពីអាណានិគម មានតម្រូវការពិភាក្សាសន្តិសុខទាំងអស់ និងជាបន្ទាន់នូវទឹកដីដែលមានកំណត់ព្រំដែនយ៉ាងច្បាស់ ដែលត្រូវបានដណ្តើមយកពីប្រទេសកម្ពុជា នៅពេលក្រោយ ចំពោះការបែងចែកទឹកដីលើកទីមួយ ដែលយល់ព្រមដោយមហាអំណាចអាណានិគម ។

ការកំណត់ព្រំដែនថ្មី តាមផ្លូវចរចាស្តីពីព្រំដែនទីមួយដែលនៅក្រោមម្លប់នៃលិខិតដែលមានប្រកាសបានកាត់យកចេញពីប្រទេសកម្ពុជា ។

**គាំទ្រភាពដូច គឺជាជំហរមួយដែលមិនអាចទប់ទល់បាន ។ នៅត្រង់ចំណុចនេះ មានតែលទ្ធភាពសមហេតុសមផលបាយ៉ាង ដែលបានផ្តល់ទៅឲ្យរដ្ឋណាមួយ ។**

ក) អះអាងរួមគ្នាស្តីពី ការប្រព្រឹត្តរបស់អាណានិគម ដែលអាចប្រកែកបាន និងទទួលខុសត្រូវលើមរតករបស់ខ្លួន គឺមរតករបស់ខ្លួនទាំងអស់ ។

ខ) ផ្តន្ទាទោស នូវការអនុវត្តទាំងឡាយរបស់អាណានិគម ដែលខ្លួនបានទាមទារឲ្យរាំងឡំកថា មានការឈឺចាប់ និងផ្តល់ដោយឯកឯងចំពោះភិច្ចព្រមព្រៀងទាំងឡាយ ដើម្បីដោះលែងពីអាណានិគម នូវទឹកដីដែលដកយកចេញពីអធិបតេយ្យភាពរបស់ ខ្មែរ ដោយអយុត្តិធម៌ ។

គ) ទទួលស្គាល់ជាកណ្តាល និងគ្មានការលំអៀងទាល់តែសោះថា បារាំងមិនបានកាត់ផ្តាច់ មិនបានទាមទារ ដើម្បីកាត់ផ្តាច់នូវបញ្ហាអធិបតេយ្យភាពទឹកដីដែលជាប់របស់បរទេសនោះទេ ចំពោះក្តីក្នុងរបស់ខ្លួន និងផ្តល់ឲ្យមានការចរចា ដើម្បីបង្កើតនូវព្រំដែនអន្តរជាតិពិតប្រាកដ នៅលើមូលដ្ឋាននៃការគោរពច្បាប់គ្មានអាជ្ញាយុកាលនៃរដ្ឋទាំងពីរ ។ គឺជំពោះស្រាយចុងក្រោយនេះហើយ ដែលយើងប្រាថ្នាបាននិងអាកប្បកិរិយាដែលនៅក្នុងនោះ យើងមិនបានលាក់ទុកនូវចំណូលចិត្តរបស់យើងនោះទេ ។

**តារាងទី១**

|   |                                |   |                                     |                          |  |   |  |
|---|--------------------------------|---|-------------------------------------|--------------------------|--|---|--|
| ផ្នែកនៃព្រឹទ្ធសភា   | ការបាត់បង់របស់ប្រទេសកម្ពុជា    | ប្រតិបត្តិការរៀបចំជាមុនចំពោះការបង្កើតព្រឹទ្ធសភា   | ច្បាប់គតិយុត្តនៃការសន្មតចារឹក-ខ្មែរ | ច្បាប់ផ្ទៃក្នុងរបស់ខ្មែរ | ច្បាប់ឯកភាពភាគីរបស់ចារឹក   | ប្រតិបត្តិការសម្ភារៈដើម្បីផ្ដើមដំណើរការ | ការតវ៉ារបស់កម្ពុជា   |
| គ្រឹះស្ថាននៃទន្លេមេគង្គ (រវាងទន្លេនេះនិងប្រឹក្សាDer-Hoyt) | -ទឹកដីនៃអតីតស្នងការដ្ឋានដាឡាក់ | ដោយផ្ទាល់ : គ្មានដោយប្រយោល : ការងាររបស់បេសកកម្ម Doudart de Lagrée ដើម្បីបង្កើតច្បាប់នៅប្រទេសកម្ពុជានៅលើមូលដ្ឋានដែលតំបន់ទាំងនេះត្រូវបានសងសឹកវិញដោយប្រទេសសៀម (មិនទទួល | គ្មាន                               | គ្មាន (១)                | -អនុក្រឹត្យរបស់ G-G ចុះថ្ងៃទី២០-១១-១៩៤៩ ដើម្បីបង្កើតស្នងការដ្ឋានដាឡាក់ភ្ជាប់ទៅប្រទេសលាវ ។<br>-អនុក្រឹត្យរបស់ G-G ចុះថ្ងៃទី២០-១១-១៩៤៩ ភ្ជាប់ដាឡាក់ទៅឲ្យរដ្ឋការរបស់លោកការបេសកកម្មរបស់ស្ថិតិដងដាខ្ពស់ | ?                                       | អគ្គនាយកដ្ឋាន P.Beau បានឲ្យការណ៍នៅក្នុងឆ្នាំ១៩០៥ថា "រដ្ឋាភិបាលនិងប្រជាជនកម្ពុជាបានធ្វើការតវ៉ានៅគ្រប់កាលៈទេសៈទាំងអស់ដែលគេនឹងបានឃើញដោយក្តីសប្បាយរីករាយនូវការត្រឡប់ |

|  |  |  |       |           |  |   |   |
|--|--|--|-------|-----------|--|---|---|
| គ្រឹះស្ថាននៃទន្លេមេគង្គ (នៅចន្លោះទន្លេនេះនិងភ្នំដងរីក) ។ | - ស្រុក<br>- ជុន បុស<br>- ប៉ា សា<br>- ស៊ូ យូម<br>- អ៊ូ ធួម<br>- មូឡាព្រុណុក<br>- សាដាងភូហ្វា | ស្គាល់តាមគំនូសបច្ចុប្បន្ន)<br>-ការបែងចែកដោយរំលោភដែលជាលទ្ធផលនៃបំណងដើម្បីបង្កើតនូវមណ្ឌលរដ្ឋបាលប្រទេសនៅតំបន់ខ្ពស់ ។ |       |           | នៅអណ្តូង<br>-អនុក្រឹត្យរបស់ G-G ចុះថ្ងៃទី៣០-៤-១៩២៩ ដែលឲ្យសច្ចាប័នដោយក្រឹត្យចុះថ្ងៃទី១២-៤-១៩៣២ ស្តីអំពីការបញ្ជូនទៅឲ្យអណ្តូងនូវទឹកដាឡាក់ |   | មកវិញនូវសភាពធម្មតា" (i.e. ការសងមកឲ្យប្រទេសកម្ពុជានូវទឹកដីខ្មែរនៅគ្រឹះស្ថានស្តុនទន្លេមេគង្គដែលសៀមបានយកនៅក្នុងឆ្នាំ ១៩៥៣) ។ |
| គ្រឹះស្ថាននៃទន្លេមេគង្គ (នៅចន្លោះទន្លេនេះនិងភ្នំដងរីក) ។ | - ជ្រក<br>- ជុន បុស<br>- ប៉ា សា<br>- ស៊ូ យូម<br>- អ៊ូ ធួម<br>- មូឡាព្រុណុក<br>- សាដាងភូហ្វា  | -ដោយប្រយោល : ការងាររបស់បេសកកម្ម Doudart de Lagrée (cf ខាងលើ) មិនទទួលស្គាល់តាមគំនូសបច្ចុប្បន្ន                    | គ្មាន | គ្មាន (១) | -អនុក្រឹត្យរបស់ G-G ចុះថ្ងៃទី១២-៣-១៩០៥<br>-អនុក្រឹត្យចុះថ្ងៃទី១២-១១-៥-១៩០៥ ស្តីពីការភ្ជាប់ស្រុកនានារបស់ប្រទេស                          | ? | ? (១)   |

|  |  |   |  |       |  |  |   |
|--|--|---|--|-------|--|--|---|
| ព្រំដែនរវាង<br>គាន អាន -<br>ត្រាង បាង និង<br>តែនិញមួយ-<br>ផ្នែក និងស្វាយ<br>រៀង, ព្រៃវែង,<br>កំពង់ចាមមួយ<br>ផ្នែកទៀត ។ | -សេញរាងបាវ<br>-ទឹកជីទាំងអស់<br>នៅខាងជើង<br>ប៉ុស្តិ៍តែនិញជា<br>ពិសេសបួង-<br>បាវដែន, បឹង,<br>ជ្រូម, ស្រុក<br>ត្រាយ<br>-ចំរៀកជីទាំង<br>ពីរដែលចាប់<br>បញ្ចូលមួយ<br>ផ្នែករវាងព្រៃ<br>ដែនបច្ចុប្បន្ន<br>និងទន្លេវីគោ<br>ខាងកើត, មួយ<br>ផ្នែក | ដោយផ្ទាល់: របាយ<br>ការណែនាំកតា<br>ភាគីរៀបចំឡើង<br>និងគំនិតដួងឆ្នើម<br>ដោយអាជ្ញាធរ<br>របស់បារាំងនៅ<br>កូសាំងស៊ិន ។ | គ្មាន (អនុ<br>សញ្ញាចុះថ្ងៃទី<br>១៥ ខែកក្កដា<br>ឆ្នាំ ១៨៧៣<br>ផ្តល់សច្ចាប័ន<br>នៅពេល<br>ក្រោយនៃ<br>គំនូសដែល<br>បានបង្កើត<br>ឡើង ។ | គ្មាន | សេចក្តីសម្រេច<br>របស់ G-R កូសាំង<br>ស៊ិនចុះថ្ងៃទី៩-៧-<br>១៨៧០,<br>N/ បញ្ជាក់អំពី<br>ការបោះគោលដី<br>ដែលធ្វើឡើងរវាង<br>បង្គោលលេខ១<br>និង លេខ១៦<br>១/ គ្រោងទុកជា<br>មុនអំពីការបោះ<br>គោលដីថ្មីចាប់ពី<br>បង្គោលលេខ១៧<br>ដែលបានយល់<br>ព្រមដោយព្រះ | ដោយមានការ<br>ចូលរួមរបស់<br>ស្នងការកម្ពុជា<br>នៅក្នុងឆ្នាំ<br>១៨៧០សម្រាប់<br>ផ្នែកដែលផ្តល់<br>សច្ចាប័ន<br>ដោយសេចក្តី<br>សម្រេចចុះ<br>ថ្ងៃទី ៩ - ៧ -<br>១៨៧០ ដោយ<br>គ្មានការចូល<br>រួមពីភាគីខ្មែរ<br>និងទៅតាម<br>ការចង្អុល | ការតវ៉ារបស់<br>អាជ្ញាធររដ្ឋបាល<br>បឹងជ្រូម ។ ការ<br>បដិសេធការធ្វើ<br>សហប្រតិបត្តិ<br>ការរបស់ស្នង<br>ការកម្ពុជា នៅ<br>ក្នុងអំឡុងពេល<br>កាត់យកទឹកដី<br>នៅឆ្នាំ ១៨៧០<br>ការតវ៉ារបស់<br>ព្រះមហាក្សត្រ<br>នៅពេលដែល<br>ព្រះអង្គបានដឹងពី<br>លទ្ធផលការតវ៉ារ |
|--|--|---|--|-------|--|--|---|

|  |   |   |   |   |  |  |
|--|---|---|---|---|--|--|
| ព្រំដែនរវាង<br>ធ្នូរូបម្នាក់<br>មួយផ្នែក កំពង់<br>ចាមនិងត្របេះ<br>មួយផ្នែក ។ | ទៀតរវាងព្រៃ<br>ដែនបច្ចុប្បន្ន<br>និងទន្លេវីគោ<br>ខាងលិច ។ | ដែនទីដែលត្រូវឡើង<br>ជាឯកភាពភាគី<br>ដោយផ្នែកភូមិ<br>សាស្ត្ររបស់ G.G<br>នៅឆ្នាំ ១៨៩០ ។<br>- ការបំបាក់ចោល<br>ដោយរំលោភតាម<br>បញ្ជារបស់ G.G<br>(អគ្គទេសាភិបាល)<br>de Lannessan<br>នូវបង្គោលលេខ១<br>ដែលរៀបចំឡើង | ព្រះរាជ<br>ប្រកាសចុះថ្ងៃ<br>ទី១២ ខែមីនា<br>ឆ្នាំ ១៩១៤ | -អនុក្រឹត្យរំលោភ<br>របស់ទេសាភិ<br>បាលកូសាំងស៊ិន<br>ចុះថ្ងៃទី២២-៧-<br>១៨៩៣<br>-អនុក្រឹត្យរបស់<br>G.G ចុះថ្ងៃទី១១-៧-<br>១៩១៤ ផ្តល់<br>សច្ចាប័នដោយ<br>ក្រឹត្យចុះថ្ងៃទី២០-<br>៩-១៩១៥ ដោយ<br>ធ្វើនិយតកម្មតាម | បង្ហាញរបស់<br>អ្នកស្រុក<br>អណ្តូងចាប់ពី<br>បង្គោលលេខ<br>១៧ ។ | បោះគោលដី ។<br><br>ការចលាចលនិង<br>ការបះបោររបស់<br>ប្រជាជនកម្ពុជា<br>ដែលត្រូវបាន<br>បញ្ចូលជាឧប<br>សម្ព័ន្ធដោយ<br>រំលោភ ។ ការ<br>តវ៉ាដោយហិង្សា<br>របស់លោកវេស្សី<br>ដង់ដាខ្ពស់ de<br>Verneville<br>និយាយក្នុងនាម |
|--|---|---|---|---|--|--|

|   |  |   |   |   |   |                         |
|---|--|---|---|---|---|-------------------------|
| <p>ព្រីដែនរវាង...<br/>.....<br/>.....<br/>មួយផ្នែក</p>  | <p>- ត្រាដី, ចុង<br/>បាវដែន, បឹងជ្រូម<br/>ស្រែកត្រាយ៉ា -</p> | <p>ដោយផ្ទាល់ :<br/>របាយការណ៍របស់<br/>បារាំង នៅកូសាំង<br/>ស៊ុន ។</p> | <p>អនុសញ្ញាជា<br/>ឯកភាពភាគី<br/>នៃគំនូសព្រី<br/>ដែនដែលបាន</p> | <p>គ្មាន.....<br/>.....<br/>.....<br/>ក/.....ការបោះ</p> | <p>ការពិចារណា<br/>រំលោភទាំងឡាយ<br/>ដែលធ្វើឡើងតាម<br/>ទម្លាប់ពីមុន ។</p> | <p>អាជ្ញាធរកម្ពុជា។</p> |
| <p>នៅក្នុងឆ្នាំ ១៨៧០<br/>ដែលត្រូវដាក់<br/>សញ្ញាការចេញ<br/>ដំណើរព្រីដែន ។<br/>- ការងាររបស់<br/>គណៈកម្មការ<br/>ចម្រុះឆ្នាំ១៩១០<br/>ដែលទប់ការពិនិត្យ<br/>កត់ត្រានូវសភាព<br/>នៃការពិតដែលជា<br/>លទ្ធផលនៃការ<br/>រំលោភរបស់<br/>កូសាំងស៊ុន ។</p> |  | <p>គ្មាន</p>  | <p>ដោយមាន<br/>ការចូលរួម...<br/>.....<br/>.....</p>            | <p>ការពិចារណា<br/>របស់ ព្រះមហា<br/>ក្សត្រ.....</p>      |   |                         |

|   |   |   |                    |   |   |  |   |
|---|---|---|--------------------|---|---|--|---|
| <p>- ស្វាយរៀង<br/>- ព្រៃវែង<br/>និង កំពង់ចាម<br/>មួយផ្នែកទៀត</p>                  | <p>ចំរៀងដីទាំង២<br/>ដែលរាប់បញ្ចូល<br/>មួយផ្នែករវាង<br/>ព្រីដែនបច្ចុប្បន្ន<br/>និងទន្លេវីកោ<br/>ខាងកើតមួយ<br/>ផ្នែកទៀតរវាង<br/>ព្រីដែនបច្ចុប្បន្ន<br/>និងទន្លេ វីកោ<br/>ខាងលិច</p> | <p>ដែនទីដែលគួរជា<br/>ឯកភាពភាគីដោយ<br/>ក្រុមការងាររុក្ខិ<br/>សាស្ត្ររបស់ G.G<br/>នៅឆ្នាំ ១៨៩០<br/>- ការបំបាត់ចោល</p> | <p>បណ្តឹងឡើង ។</p> | <p>ព្រះរាជប្រកាស<br/>ចុះថ្ងៃទី១២ ខែ<br/>មីនាឆ្នាំ១៩១៤</p> | <p>គោលដីដែលរៀបចំ<br/>ឡើងរវាងបង្គោល<br/>លេខ១និងលេខ១៦<br/>១/ ការត្រាដីទុក<br/>ជាមុននូវការបោះ<br/>គោលដីថ្មីចាប់ពី<br/>បង្គោលលេខ១៧<br/>ដែលយល់ព្រម<br/>ដោយព្រះមហា<br/>ក្សត្រប្រទេស<br/>កម្ពុជា ។</p> | <p>ផ្តល់សច្ចាប័ន<br/>ដោយសេចក្តី<br/>សម្រេចចុះថ្ងៃ<br/>ទី៩-៧-១៨៧០<br/>ដោយគ្មានការ<br/>ចូលរួមពីភាគី<br/>ខ្មែរនិងនៅលើ<br/>ការចង្អុលបង្ហាញ<br/>របស់អ្នកស្រុក<br/>អណ្តូងចាប់ពី<br/>បង្គោលលេខ១៧។</p> | <p>ព្រះរាជករណីនៅ<br/>ពេលដែលត្រូវ<br/>បានស្តាប់លទ្ធ<br/>ដល់នៃការងារ<br/>បោះគោលដី ។</p> |
| <p>ព្រីដែនរវាង<br/>ធ្នូរៀងមួយ<br/>ផ្នែកកំពង់ចាម<br/>និងក្រចេះមួយ<br/>ផ្នែកទៀត</p> | <p>ស្រុក :<br/>- ប៉ាន់ អាន ,<br/>- គូ អាន ,<br/>- មិញ ងាយ ,<br/>- ព្រួក និញ ,</p>   | <p>គ្មាន</p>  | <p>គ្មាន</p>       | <p>គ្មាន</p>  | <p>-អនុក្រឹត្យរំលោភ<br/>របស់សេនាភិបាល<br/>កូសាំងស៊ុន ចុះ<br/>ថ្ងៃទី ២២ - ៧ -<br/>១៨៩៣ អនុក្រឹត្យ<br/>របស់ G.G ចុះថ្ងៃ</p>   | <p>ការចោលចលនិង<br/>ការបញ្ជាបរបស់<br/>ប្រជាជនកម្ពុជា<br/>ដែលត្រូវបាន<br/>បញ្ចូលជាមួយ<br/>សម្ព័ន្ធដោយ</p>  |   |



|  |  |       |   |  |  |
|--|--|-------|---|--|--|
| ៧១០៧<br>(កោះគីរ)<br>- រវាំងជ័យនៃ<br>ខ្សែទូរលេខយ៉ាង<br>ថាញ់-ហាឡើន | ដែលនៅក្នុង<br>ចន្លោះ)  | គ្មាន | ក្រុមបុរេប្រវត្តិ<br>២៩១០-១៩៤២                      | អនុក្រឹត្យរបស់<br>G.G បុរេប្រវត្តិ<br>២៦-៧-១៩៤២  | អាកប្បកិរិយា<br>ការរបស់ស៊ីដង<br>បារាំងនិយាយក្នុង<br>នាមអាជ្ញាធរ<br>កម្ពុជា ។ |
| កោះគីរ   | ដែនទឹកលោកទឹក<br>ដីខ្មែរគួរឡើងនៅ<br>ក្នុងឆ្នាំ១៨៩១<br>- ការងារទុក<br>សម្រាប់ច្បាប់<br>ប្រទេសកម្ពុជា<br>របស់គណៈកម្មការ<br>ឆ្នាំ ១៨៩៦ (មិន<br>ស្គាល់) - ការ | គ្មាន | ព្រះរាជប្រកាស<br>បុរេប្រវត្តិ១២ ខែ<br>មីនាឆ្នាំ១៩១៤ | អនុក្រឹត្យរបស់<br>G- G បុរេប្រវត្តិ<br>៣១-៧-១៩១៤ |  |
| ឃុំ :<br>- កោះបន្ទុះ<br>- សាគី                                   |  |       |   |  |  |

|   |       |       |  |   |  |
|---|-------|-------|--|---|--|
| បញ្ជាក់ដោយភូត<br>កុហករបស់គណៈ<br>កម្មការឆ្នាំ១៩១១<br>-ការដដែលកខុស<br>ត្រូវរវាំងអាជ្ញាធរ<br>បារាំង នៅកូសាំង<br>ស៊ីនិងនៅប្រទេស<br>កម្ពុជាឆ្នាំ១៩១៣ | គ្មាន | គ្មាន | សភាចាររបស់<br>G.G Brevie បុរេ<br>ប្រវត្តិ១០-១-១៩៣៤ | ការបញ្ជាក់មិន<br>ឈប់របស់អាជ្ញា<br>ធរខ្មែរ និងបារាំង<br>អាណាព្យាបាល<br>នៃអធិបតេយ្យ<br>ភាពកម្ពុជាស្តីពី<br>កោះទាំងឡាយ |  |
| ព្រំដែនសមុទ្រ   |       |       |  |   |  |

(១) នៅក្នុងសភាពលបច្ចុប្បន្ន នៃការស្រាវជ្រាវរបស់យើង តារាងលេខ ១



|  |  |   |   |  |
|--|--|---|---|--|
| ច្បាប់គតិយុត្ត                           | ការប្រាប់លក្ខណៈដាក់លាក់  | លក្ខណៈពិតប្រាកដនៃប្រតិបត្តិការ  | លក្ខខណ្ឌធ្វើអន្តរាគមន៍នៃច្បាប់  | កន្លែងច្បាប់ក្នុងនាមដែលវាទាមទារបង្កើត ព្រំដែនអន្តរជាតិដែលគួរយកជាការបាន |
| អនុក្រឹត្យរបស់ G.G ចុះ ថ្ងៃទី៣០ - ៤-១៩២៩ | - ការបញ្ចូលដាវឡាក់នៅក្រោមអធិបតេយ្យភាពអណ្តូង<br>- ការសង់ទូទាត់នៃការកំណត់ឱ្យប្រទេសលាវនូវទឹកដីស្ថិតនៅក្នុងចំណុចនៃរាជាធិរាជ(សាមន្ទើ) | - ការកំណត់ឱ្យប្រទេសអណ្តូងនូវទឹកដីដែលយកចេញពីសៀមនៅកម្ពុជា ឆ្នាំ ១៩៩៣        | - ការបង្រៀននូវគណៈកម្មការស៊ើបអង្កេតនៅក្រោមអធិបតេយ្យភាពក្រុមប្រឹក្សារដ្ឋ Richard នៅឆ្នាំ ១៩២៧ ។<br>- មិនបានយកមកពិនិត្យពិចារណានូវច្បាប់នៃប្រទេសកម្ពុជាដែលបានសំអាងនៅក្នុងឆ្នាំ១៩៩៣។ | ភាពជាមោឃៈ<br>- ចំពោះភាពដុយគ្នារវាងឧបករណ៍គតិយុត្តទាំងពីរ និងការរំលោភ    |
| អនុក្រឹត្យរបស់ G.G ចុះ ថ្ងៃទី២១-០៣-១៩០៥  | - ការកំណត់ព្រំដែនទឹកដីរវាងព្រះរាជាណាចក្រកម្ពុជា និងព្រះរាជាណាចក្របាលាក់ ។  | - ការភ្ជាប់តាមរដ្ឋបាលទៅឱ្យប្រទេសលាវ នូវទឹកដីដែលគេស្គាល់ថាជាទឹកដីកម្ពុជា ។ | - ការពិនិត្យពិចារណាតាមរយៈរបស់រដ្ឋបាលសុទ្ធសាធ ។  | ភាពជាមោឃៈ<br>- ចំពោះភាពដុយគ្នារវាងឧបករណ៍គតិយុត្តទាំងពីរ និងការរំលោភ    |

|  |   |   |  |
|--|---|---|--|
| អនុក្រឹត្យរបស់ G.G ចុះ ថ្ងៃទី ១៦-៥-១៩០៥  | - ការភ្ជាប់ទៅឱ្យខេត្តបាលាក់នូវស្រុកកម្ពុជា  | - មិនបានយកមកពិចារណាអំពីច្បាប់ទាំងឡាយរបស់កម្ពុជាដែលបានសំអាងប្រឆាំងសៀមនៅក្នុងអំឡុងការចេញឆ្នាំ១៩០៤ ។ | អនុសញ្ញាបារាំង-សៀម ចុះថ្ងៃទី ១៣-២-១៩០៤   |
| សេចក្តីសម្រេចរបស់ទេសាភិបាលកូសាំងស៊ីន ចុះថ្ងៃទី៩-៧-១៨៧០ ចុះក្នុងអនុសញ្ញា ថ្ងៃទី ១៥-៧-១៨៧៣ ធ្វើសិរិញ ។ | - ការកំណត់ព្រំដែននៅលើមូលដ្ឋានច្បាប់ដែលមានស្រាប់ (ច្បាប់ដែលមានការប្រកាស) ។<br>- ការប្តូរ | - ការកំណត់ទៅឱ្យកូសាំងស៊ីន នូវទឹកដីកម្ពុជា<br>- ការកំណត់ទៅឱ្យកូសាំងស៊ីន នូវទឹកដីកម្ពុជា            | ភាពជាមោឃៈ :<br>- ចំពោះការខុសឆ្គងស្តីពីច្បាប់របស់កម្ពុជា<br>- ចំពោះការខុសឆ្គងស្តីពីមូលហេតុ (គ្មានការប្តូរ)<br>- ចំពោះការរំលោភ<br>- ចំពោះការរំលោភនៃសន្ធិសញ្ញាបារាំង-សៀម ឆ្នាំ១៨៦៧ ហាមឃាត់ការ |

|   |   |  |  |  |
|---|---|--|--|--|
| <p>អនុក្រឹត្យរបស់សេនាតិ<br/>បាលក្រសាំងស៊ិនប៉ូច៖ ថ្ងៃទី<br/>២២ ខែកក្កដា ឆ្នាំ១៩៩៣<br/>- តាមការណ៍ពិគយកទៅ<br/>ដាក់ឡើងវិញនៅក្នុង<br/>អនុក្រឹត្យរបស់ G.G ចុះ<br/>ថ្ងៃទី ៣១-០៧-១៩១៤<br/>(នៅក្នុងមាត្រា៣របស់<br/>អនុក្រឹត្យនេះមានការទាក់<br/>ទងទៅនឹងសង្កាត់ទ្រុកនិញ<br/>និង ភ្នំក ឃ្មៅ )</p> | <p>- ការប្រជុំឡើងវិញនៅ<br/>ក្នុងមណ្ឌលរដ្ឋបាល<br/>ក្រសាំងស៊ិនប៉ូចសង្កាត់<br/>កម្ពុជា និង សៀង<br/>- ការកំណត់ព្រំដែននៅ<br/>លើមូលដ្ឋាននៃច្បាប់<br/>ដែលមានស្រាប់ ( ច្បាប់<br/>ដែលបានប្រកាស )</p> | <p>- អំពើហោរាសម<br/>អាជ្ញាធរដែលគ្មានសមត្ថ<br/>ភាពទាំងស្រុង<br/>- ការឱ្យសម្លាប់ទៅលើ<br/>ការដណ្តើមមួយដោយ<br/>រំលោភ ។</p> | <p>- ការផ្លាស់ប្តូរកន្លែង<br/>បង្គោលព្រំដែនដោយ<br/>រំលោភ ។<br/>- ការរំលោភអំណាច<br/>ដោយចង្អុលលក្ខណៈបង្ក<br/>ឱ្យមានចលាចល និង<br/>ការបះបោរ ។<br/>- យោបល់របស់គណៈ<br/>កម្មការមួយដែលពិនិត្យ<br/>កត់ត្រាសភាពនៃហេតុ<br/>ការណ៍ដែលលទ្ធផលនៃ</p> | <p>បញ្ចូលជាឧបសម្ព័ន្ធទៅឱ្យ<br/>ក្រសាំងស៊ិនប៉ូចវិកិតកម្ពុជា។<br/>- ចំពោះការមិនស្គាល់នៃ<br/>ច្បាប់របស់ប្រជាជនដែល<br/>ចាត់ចែងដោយខ្លួនឯង<br/>(ការប្រឆាំងក្នុងស្រុក)<br/>ភាពជាមោឃៈ<br/>- ចំពោះអសមត្ថភាព<br/>របស់សេនាតិបាល<br/>ក្រសាំងស៊ិនប៉ូច ( ច្បាប់<br/>ដែលពុំមានស្រាប់ )<br/>- ចំពោះការបង្ខំលួច<br/>( ផ្លាស់កន្លែងបង្គោល<br/>ព្រំដែន ) ។<br/>- ចំពោះការរំលោភនៃ<br/>សន្និសីទប្រតិបត្តិស្រៀម<br/>ឆ្នាំ ១៩៦៧ ។</p> |
|---|---|--|--|--|

|   |  |
|---|--|
| <p>សកម្មភាពជាជាន់ការ<br/>ស្រាវជ្រាវច្បាប់របស់<br/>ភាគីទាំងឡាយ ។</p> | <p>- ចំពោះកំហុសខ្ពស់<br/>(គណៈកម្មការពិនិត្យកត់<br/>ត្រាសភាពនៃហេតុ<br/>ការណ៍ជាជាន់ការស្រាវ<br/>ជ្រាវច្បាប់ ) ។<br/>- ចំពោះភាពមិនអាច<br/>ទៅរួចនៃការបញ្ជាក់នូវ<br/>ច្បាប់ ។ គតិយុត្តិដែល<br/>មិនមាន ។<br/>- ចំពោះការមិនទទួល<br/>ស្គាល់នៃគោលការណ៍<br/>ច្បាប់របស់ប្រជាជន<br/>ដែលត្រូវរៀបចំដោយខ្លួន<br/>ឯង ( ការបះបោរ ) ។<br/>- ចំពោះការមិនទទួល<br/>ស្គាល់នូវការទាមទារ<br/>ច្បាប់ផ្ទៃក្នុងរបស់ចាតាំង</p> |
|---|--|

|  |  |   |   |   |   |   |   |   |
|--|--|---|---|---|---|---|---|---|
| អនុក្រឹត្យរបស់ ០.០ ចុះ ថ្ងៃទី៣១ ខែកក្កដា ឆ្នាំ ១៩១៤ (នៅក្នុងការ រៀបចំរបស់ខ្លួនដែលទាក់ ទងទៅនឹងវិទ្យាស្រាវជ្រាវ និង ហាងឱន យ៉ាងចាំបាច់) ។ | - ការសង់ទៅឱ្យកូសាំង ស៊ិននូវតំបន់ដែលត្រូវ បញ្ឈប់ជាខុបសម្ព័ន្ធ តាមរហូតការណ៍ពិត ដោយប្រទេសកម្ពុជា<br>- ការប្តូរ (ដោយមិន បានចែងឱ្យច្បាស់) ។ | - ការកាត់យកដោយ សុទ្ធសាធ និងងាយស្រួល នូវទឹកជីកម្ពុជា ។ | - ការអះអាងដោយភូត កុហកស្តីពីការផ្លាស់ កន្លែងវិទ្យុរគមនាគមន៍ ដែលបម្រើធ្វើជាវិទ្យុ បន្ទាត់ប្រើដែន ។<br>- ការក្លែងដោយបន្តិច លទ្ធផលនៃគណៈកម្មការ ស៊ើបអង្កេតឆ្នាំ១៨៩១។ | - ការអះអាងដោយភូត កុហកស្តីពីការផ្លាស់ កន្លែងវិទ្យុរគមនាគមន៍ ដែលបម្រើធ្វើជាវិទ្យុ បន្ទាត់ប្រើដែន ។<br>- ការក្លែងដោយបន្តិច លទ្ធផលនៃគណៈកម្មការ ស៊ើបអង្កេតឆ្នាំ១៨៩១។ | - ការកាត់យកដោយ សុទ្ធសាធ និងងាយស្រួល នូវទឹកជីកម្ពុជា ។ | - ការកាត់យកដោយ សុទ្ធសាធ និងងាយស្រួល នូវទឹកជីកម្ពុជា ។ | - ការកាត់យកដោយ សុទ្ធសាធ និងងាយស្រួល នូវទឹកជីកម្ពុជា ។ | ( ភាពចាំបាច់នៃច្បាប់ មួយ ដើម្បីប្រកាសនូវ ការបញ្ឈប់ជាខុបសម្ព័ន្ធ ក្រោយឆ្នាំ ១៨៧៥ ) ។ |
| អនុក្រឹត្យរបស់ ០.០ ចុះ ថ្ងៃទី ៦-១២-១៩៣៥ ។  | - ច្បាប់បញ្ជាក់អំពីគំនូស ប្រើដែនដែលជាលទ្ធផល នៃអនុសញ្ញាឆ្នាំ១៨៧៣ ។  | - ការប្តូរ  | - ការកាត់យកដោយ សុទ្ធសាធ និងងាយស្រួល នូវទឹកជីកម្ពុជា ។   | - ការកាត់យកដោយ សុទ្ធសាធ និងងាយស្រួល នូវទឹកជីកម្ពុជា ។   | - ការកាត់យកដោយ សុទ្ធសាធ និងងាយស្រួល នូវទឹកជីកម្ពុជា ។ | - ការកាត់យកដោយ សុទ្ធសាធ និងងាយស្រួល នូវទឹកជីកម្ពុជា ។ | - ការកាត់យកដោយ សុទ្ធសាធ និងងាយស្រួល នូវទឹកជីកម្ពុជា ។ | - ការកាត់យកដោយ សុទ្ធសាធ និងងាយស្រួល នូវទឹកជីកម្ពុជា ។                               |
| អនុក្រឹត្យរបស់ ០.០ ចុះ ថ្ងៃទី ២១-១២-១៩៣៥ ។   | - ការប្តូរ   | - ការកាត់យកដោយ សុទ្ធសាធ និងងាយស្រួល នូវទឹកជីកម្ពុជា ។ | - ការកាត់យកដោយ សុទ្ធសាធ និងងាយស្រួល នូវទឹកជីកម្ពុជា ។   | - ការកាត់យកដោយ សុទ្ធសាធ និងងាយស្រួល នូវទឹកជីកម្ពុជា ។   | - ការកាត់យកដោយ សុទ្ធសាធ និងងាយស្រួល នូវទឹកជីកម្ពុជា ។ | - ការកាត់យកដោយ សុទ្ធសាធ និងងាយស្រួល នូវទឹកជីកម្ពុជា ។ | - ការកាត់យកដោយ សុទ្ធសាធ និងងាយស្រួល នូវទឹកជីកម្ពុជា ។ | - ការកាត់យកដោយ សុទ្ធសាធ និងងាយស្រួល នូវទឹកជីកម្ពុជា ។                               |

|                                     |   |                           |  |  |
|-------------------------------------|---|---------------------------|--|--|
| ថ្ងៃទី២១-៧-១៩៤២ ។                   | ដោយគ្មានការសង់ទូទាត់ គួរទទួលបាន<br>- ការប្រឆាំងភាគីដែល ស្ថិតនៅក្នុងច្បាប់របស់ កម្ពុជារួចហើយ ។ | តាមការទាមទាររបស់ អណ្តូង ។ | - ចំពោះកំហុសឆ្គងនៅ លើមូលហេតុ : មិនមែន ជាការសង់ទូទាត់ទេ ប៉ុន្តែ គឺជាការបញ្ឈប់ជា ខុបសម្ព័ន្ធ ។<br>- ភាពងាយស្រួល មិនអាចទៅរួចចំពោះ ការបញ្ឈប់ជាខុបសម្ព័ន្ធ នៃចំណែកក្នុងនៃទឹកដី កម្ពុជាដោយមូលហេតុ នៃអនុសញ្ញាឆ្នាំ១៨៦៧។ | - ចំពោះកំហុសឆ្គងនៅ លើមូលហេតុ : មិនមែន ជាការសង់ទូទាត់ទេ ប៉ុន្តែ គឺជាការបញ្ឈប់ជា ខុបសម្ព័ន្ធ ។<br>- ភាពងាយស្រួល មិនអាចទៅរួចចំពោះ ការបញ្ឈប់ជាខុបសម្ព័ន្ធ នៃចំណែកក្នុងនៃទឹកដី កម្ពុជាដោយមូលហេតុ នៃអនុសញ្ញាឆ្នាំ១៨៦៧។ |
| សារាចររបស់Brevie ចុះថ្ងៃទី៣១-១-១៩៣៥ | មិនដែលបានអះអាងទាមទាររៀបចំព្រំដែនទឹកដីឡើយ  |                           |  | ភាពងាយស្រួល  |

តារាងលេខ ២

**I. អត្ថបទទាំងឡាយនៃឧបសម្ព័ន្ធ**

**ឧបសម្ព័ន្ធ ១**

**អនុក្រឹត្យរបស់អគ្គនាយកដ្ឋានស្តីពីការប្រើប្រាស់ប្រទេសកម្ពុជា នូវខេត្តស្ទឹងត្រែង (ប្រទេសលាវ) ។**

(សៀវភៅកត់ហេតុការណ៍ជាផ្លូវការនៅឥណ្ឌូប៊ិនប្រទេសកម្ពុជា ថ្ងៃទី១៥ ខែធ្នូ ឆ្នាំ ១៩០៤ ទំព័រ ១៥០០) ។

អគ្គនាយកដ្ឋានស្តីពីការប្រើប្រាស់ប្រទេសកម្ពុជា officier de la legion d'honneur ។

- បានឃើញក្រឹត្យ ចុះថ្ងៃទី ២១ ខែមេសា ឆ្នាំ ១៨៩១ ។
- បានឃើញសេចក្តីប្រកាសចេញផ្សាយដោយក្រុមប្រឹក្សាជាន់ខ្ពស់ឥណ្ឌូប៊ិន នៅក្នុងសម័យប្រជុំថ្ងៃទី ២៧ ខែសីហា ឆ្នាំ ១៩០៤ ។
- គណៈកម្មការអចិន្ត្រៃយ៍របស់ក្រុមប្រឹក្សាជាន់ខ្ពស់ឥណ្ឌូប៊ិនដែលបានព្រមព្រៀងហើយ ។

**សម្រេច**

**មាត្រា ១ -** ត្រូវបានប្រគល់ទៅក្នុងទឹកដីរបស់ប្រទេសកម្ពុជាវិញ នូវខេត្តស្ទឹងត្រែង ដែលបច្ចុប្បន្នស្ថិតនៅក្នុងចំណុះប្រទេសលាវ : តិចជាងមួយភាគនៃទឹកដីដែលស្ថិតនៅត្រើយខាងស្តាំ នៃព្រែកឈ្មោះ អ៊ិន.ថាម (N.Thamm) (ដែនទីនៃក្រុមភូមិសាស្ត្រឥណ្ឌូប៊ិន តាមមាត្រាដ្ឋាន ១/១.០០០.០០០ រោមម៉ែត្រ ខែមេសា ឆ្នាំ ១៩០៣) ដែលនៅក្នុងនោះត្រូវបានដាក់ឱ្យស្ថិតនៅក្រោមចំណុះរដ្ឋបាលនិងនយោបាយរបស់អណ្ណាម ។

**មាត្រា ២ -** តំបន់ដែលហៅថា សៀមបាំង (Siem Pang) ដែលព្រំដែនខាងកើត និងខាងជើងត្រូវបានចង្អុលបង្ហាញដោយពណ៌លឿងនៅលើផែនទីតាមមាត្រាដ្ឋាន ១/៣.០០០.០០០ ដែលត្រូវបានបញ្ជូលជាឧបសម្ព័ន្ធនៃខេត្តស្ទឹងត្រែងអនុក្រឹត្យបច្ចុប្បន្នត្រូវបានផ្តាច់ចេញនូវខេត្ត ខុង (Khong) (ប្រទេសលាវ) និងត្រូវបានបញ្ជូលជាថ្មីទៅក្នុងទឹកដីនៃខេត្តស្ទឹងត្រែង ។

**មាត្រា ៣ -** លោកវេស៊ី ដង់ដាន់ខ្ពស់ទាំងឡាយនៅអណ្ណាម នៅប្រទេសកម្ពុជា និងនៅប្រទេសលាវ នឹងបង្កើតដោយការព្រមព្រៀងគ្នានូវគម្រោងនៃបទបញ្ជាដែលទាក់ទងទៅនឹងការកំណត់ព្រំដែននៅលើទឹកដីរបស់មណ្ឌលជាសាមី ។

**មាត្រា ៤ -** លោកអគ្គលេខាធិការឥណ្ឌូប៊ិន លោកវេស៊ី ដង់ដាន់ខ្ពស់នានានៅអណ្ណាមនៅប្រទេសកម្ពុជា និងនៅប្រទេសលាវ ត្រូវទទួលបន្ទុករៀងៗខ្លួនក្នុងការអនុវត្តនូវអនុក្រឹត្យនេះ ។

**ជួសលោក អគ្គនាយកដ្ឋាន**  
BEAU  
**អគ្គលេខាធិការឥណ្ឌូប៊ិន**  
BRONI

**ឧបសម្ព័ន្ធ ២**

**អនុក្រឹត្យរបស់អគ្គនាយកដ្ឋានស្តីពីការប្រើប្រាស់ប្រទេសកម្ពុជា នូវខេត្តស្ទឹងត្រែង លេខ ២១៦ ៩ bis ចុះថ្ងៃទី៣០-៤-១៩២៩**

(សៀវភៅកត់ហេតុជាផ្លូវការចុះថ្ងៃទី១ ខែធ្នូ ឆ្នាំ ១៩០៤ ទំព័រ ១៤៤៦) ។

- បានឃើញក្រឹត្យចុះថ្ងៃទី២០ ខែតុលា ឆ្នាំ ១៩១១ ស្តីពីការកម្រិតអំណាចរបស់អគ្គនាយកដ្ឋាន និងការរៀបចំហិរញ្ញវត្ថុ និងរដ្ឋបាលនៅឥណ្ឌូប៊ិន ។
- បានឃើញក្រឹត្យចុះថ្ងៃទី ២៣ ខែសីហា ឆ្នាំ ១៩២៨ ។
- បានឃើញក្រឹត្យចុះថ្ងៃទី ២២ ខែវិច្ឆិកា ឆ្នាំ ១៩០៤ ស្តីពីការបំបែកចេញពីប្រទេសលាវ នូវខេត្តដាវឡាក់ ។
- បានឃើញក្រឹត្យចុះថ្ងៃទី២០ ខែកញ្ញា ឆ្នាំ ១៩១៥ ដែលបានយល់ព្រមចំពោះការប្តូរនេះ ។
- បានឃើញអនុក្រឹត្យចុះថ្ងៃទី២០ ខែវិច្ឆិកា ឆ្នាំ ១៩១៥ ។
- បានឃើញអនុក្រឹត្យ ចុះថ្ងៃទី២ ខែកក្កដា ឆ្នាំ ១៩២៣ ស្តីពីការលុបមណ្ឌល

រដ្ឋបាល បានមេត្តាជូននិងកសាងដារឡាក់ឲ្យទៅជាខេត្ត ។

- បានឃើញកំណត់ហេតុនៃការប្រជុំរបស់ក្រុមប្រឹក្សារដ្ឋមន្ត្រី ។

តាមការស្នើរបស់លោកវេស៊ី ដង់ដាន់ខ្ពស់នៅអណ្តាម នៅក្នុងក្រុមប្រឹក្សាអាណាព្យាបាល ។

គណៈកម្មការអចិន្ត្រៃយ៍នៃក្រុមប្រឹក្សាទេសាភិបាលបានយល់ព្រមហើយ ។

**សម្រេច**

**មាត្រា ១ -** អនុក្រឹត្យចុះថ្ងៃទី២២ ខែវិច្ឆិកា ឆ្នាំ ១៩០៤ ត្រូវបានទុកជាធារណៈ ។

**មាត្រា ២ -** ខេត្តដារឡាក់ ត្រូវបានបញ្ចូលឡើងវិញ ទៅក្នុងទឹកដីអណ្តាម ។

**មាត្រា ៣ -** អគ្គលេខាធិការ នៃអគ្គទេសាភិបាលឥណ្ឌូចិន និងលោកវេស៊ី ដង់ដាន់ខ្ពស់នៅអណ្តាមត្រូវទទួលបន្ទុកអនុវត្តនូវអនុក្រឹត្យនេះរៀងៗខ្លួន ។

សាយហ្គុន ថ្ងៃទី ៣០ ខែមេសា ឆ្នាំ ១៩០៤

**ឧបសម្ព័ន្ធ ៣**

អនុក្រឹត្យរបស់អគ្គទេសាភិបាលឥណ្ឌូចិន ចុះថ្ងៃទី២៨ មីនា ឆ្នាំ ១៩០៥ កំណត់ ព្រំដែនទឹកដី រវាងព្រះរាជាណាចក្រកម្ពុជា និងព្រះរាជាណាចក្របារាំង (លាវ) ។

(សៀវភៅកត់ហេតុការណ៍ជាផ្លូវការនៅឥណ្ឌូចិនចុះថ្ងៃ ៦-៤-១៩០៥ ទំព័រ៤៥៣ ) :

អគ្គទេសាភិបាលឥណ្ឌូចិន officier de la légion d'honneur ។

- បានឃើញក្រឹត្យចុះថ្ងៃទី២១ ខែមេសា ឆ្នាំ ១៨៩១ ។

- បានឃើញអនុក្រឹត្យចុះថ្ងៃទី១៣ ខែកុម្ភៈ ឆ្នាំ ១៨៩៩ កំណត់នូវការសន្មតអំពី ការងារទូទៅ និងការងារក្នុងស្រុកនៅឥណ្ឌូចិន និងការទាក់ទងគ្នារវាងការងារទាំងនេះ :

- ការឃើញអនុសញ្ញា បារាំង-សៀម ចុះថ្ងៃទី១៣ ខែកុម្ភៈ ឆ្នាំ ១៩០៤ ។

តាមការស្នើរបស់លោកវេស៊ី ដង់ដាន់ខ្ពស់នៅកម្ពុជា និងនៅប្រទេសលាវ នឹង យោបល់ស្របរបស់អគ្គលេខាធិការឥណ្ឌូចិន ។

- គណៈកម្មការអចិន្ត្រៃយ៍នៃក្រុមប្រឹក្សាដាន់ខ្ពស់នៅឥណ្ឌូចិនបានយល់ព្រមរួចហើយ:

**សម្រេច**

**មាត្រា ១ -** ព្រំដែនទឹកដីរវាងព្រះរាជាណាចក្រកម្ពុជា និងព្រះរាជាណាចក្រ បារាំង (លាវ) នៅត្រើយខាងស្តាំនៃទន្លេមេគង្គ ផ្នែកនៃមាត់ពាមនៅក្នុងទន្លេនេះ នៅព្រែក សេឡាមប៉ាវ (ឬទន្លេពៅ) ឡើងទៅដៃដីសំខាន់នៃព្រែកនេះ ដែលតម្រង់ ស្ទើរតែធម្មតាទៅរកភ្នំដងរែក និងបញ្ចប់នៅទិសពាយ័ព្យនៃប្រក្សំព្រៃចំបក់ ។

**មាត្រា ២ -** លោកអគ្គលេខាធិការឥណ្ឌូចិន និងលោកវេស៊ី ដង់ដាន់ខ្ពស់នៅប្រទេស កម្ពុជា និងនៅប្រទេសលាវត្រូវទទួលបន្ទុកអនុវត្តនូវអនុក្រឹត្យនេះរៀងៗខ្លួន ។

ហាណូយថ្ងៃទី ២៨ ខែមីនា ឆ្នាំ១៩០៥

ជួសអគ្គទេសាភិបាល : BEAU

អគ្គលេខាធិការឥណ្ឌូចិន : BRONI

វេស៊ី ដង់ដាន់ខ្ពស់នៃប្រទេសលាវ : MAHE

វេស៊ី ដង់ដាន់ខ្ពស់នៃប្រទេសកម្ពុជា: MOREL

**ឧបសម្ព័ន្ធ ៤**

អនុក្រឹត្យរបស់អគ្គទេសាភិបាលឥណ្ឌូចិន ចុះថ្ងៃទី១៦ ខែឧសភា ឆ្នាំ១៩០៥ ស្តីពី ការភ្ជាប់ស្រុកជូន្ររបស់កម្ពុជា ទៅឲ្យខេត្តបារាំង (ប្រទេសលាវ) ។

(សៀវភៅកត់ហេតុការណ៍ជាផ្លូវការនៅឥណ្ឌូចិនថ្ងៃទី២៥ ឧសភា១៩០៥ ទំព័រ៦៩២) ។

អគ្គទេសាភិបាលឥណ្ឌូចិន officier de la légion d'honneur ។

- បានឃើញក្រឹត្យចុះថ្ងៃទី២១ ខែមេសា ឆ្នាំ ១៨៩១ ។

- បានឃើញអនុសញ្ញាបារាំង-សៀម ចុះថ្ងៃទី១៣ ខែកុម្ភៈ ឆ្នាំ ១៩០៤ ។
- បានឃើញអនុក្រឹត្យចុះថ្ងៃទី២៨ ខែមីនា ឆ្នាំ ១៩០៥ ស្តីពីការកំណត់ព្រំដែនទឹកដីរវាងព្រះរាជាណាចក្របារាំង (ប្រទេសលាវ) នៅលើគ្រឹះខាងស្តាំទន្លេមេគង្គ ។
- តាមការស្នើរបស់លោកវេស៊ីដង់ជាន់ខ្ពស់នៅប្រទេសលាវ និងយោបល់ស្របរបស់អគ្គលេខាធិការឥណ្ឌូចិន ។
- គណៈកម្មការអចិន្ត្រៃយ៍នៃក្រុមប្រឹក្សាជាន់ខ្ពស់ឥណ្ឌូចិនបានយល់ព្រមរួចហើយ។

**សម្រេច**

- ប្រការ១** - ស្រុក ផុនថុង (Phon Thong) , ប៉ាសា (Pasah) , ស៊ូ យូម (Soukhoume), អ៊ូធូម (Outhoum) , មូឡាពូមុក (Moulapoumouk) , សាដាងភូហ្វា (Saphangphoufa) និងសេឡាមប៉ាវ (Selampao) ខាងជើងត្រូវបានភ្ជាប់នៅឱ្យខេត្តបារាំង (លាវ) ។
- មាត្រា២** - លោកអគ្គលេខាធិការឥណ្ឌូចិន និងលោកវេស៊ីដង់ជាន់ខ្ពស់នៅប្រទេសលាវ ត្រូវទទួលបន្ទុក អនុវត្តអនុក្រឹត្យនេះរៀងៗខ្លួន ។

**ហាណូយ ថ្ងៃទី១៦ ឧសភា ១៩០៥**

BEAU  
 ជួសអគ្គលេខាធិការឥណ្ឌូចិន : BRONI  
 វេស៊ីដង់ជាន់ខ្ពស់ប្រទេសលាវ : MAHE

**ឧបសម្ព័ន្ធ ៥**

សេចក្តីសម្រេចរបស់ទេសាភិបាលកូសាំងស៊ីន ចុះថ្ងៃទី៩ ខែកក្កដា ឆ្នាំ១៨៧០ ស្តីអំពីការកំណត់ព្រំដែន នៃប្រទេសកម្ពុជា :

( ព្រឹត្តិប័ត្រផ្លូវការរបស់កូសាំងស៊ីនបារាំងឆ្នាំ ១៨៧០ ទំព័រ ២៤៧ )  
 ចុះថ្ងៃទី៩កក្កដា ឆ្នាំ ១៨៧០ ។  
 ឧត្តមនារីត្រី ទេសាភិបាលស៊ីនី អគ្គមេបញ្ជាការ ។

**សម្រេច**

គណៈកម្មការ ក្រោយពីបានពិនិត្យគម្រោងនៃការកំណត់ព្រំដែន ដែលដាក់បង្ហាញនៅក្នុងនាមនៃព្រះមហាក្សត្រ និងគម្រោងដែលត្រូវបានស្នើឡើងដោយគណៈកម្មការមួយរបស់បារាំងបានសម្រេច :

ព្រំដែននៅតែស្ថិតនៅដដែល ដូចដែលបានគូសដោយគ្មានការផ្លាស់ប្តូរឡើយ ចាប់តាំងពីបង្គោលលេខ១១ (នៅមាត់ពាមនៃព្រែកព្រាន) (Prek Prien) រហូតដល់បង្គោលលេខ ១២ (នៅតាសាងនៅលើ កាយ-កែយ (Cai - Cay) ។

ទឹកដីដែលស្ថិតនៅរវាង កាយ-បាច់ (Cai - Bach) និងកាយ-កែយ ដែលស្ថិតនៅក្នុងផ្នែកនៃទឹកដីបារាំង (ហើយដែលដល់ទុនប្រចាំឆ្នាំ បានកើនឡើងប្រហែល ១.០០០ ហ្វ្រង់) នឹងត្រូវបានយល់ព្រមឱ្យប្រទេសកម្ពុជាជាការសងទូទាត់ទៅនឹងជួរចំនួនប្រហែល ៤៨៦ ដែលបង្កើតបាននូវភូមិទាំងឡាយដែលស្ថិតនៅសុកត្រាញ់ (Soctranh) និងបាង-ជ្រូម (Bang - Chrum) ។

បង្គោលលេខ ១៧ និងលេខ ១៨ និងបង្គោលតៗទៀត នឹងត្រូវបានលុបចោលរហូតដល់ ហ៊ុង ឆៀន (Hung Nguyen) ។ ប្រទេសកម្ពុជានឹងរក្សាទុកនៅក្នុងប្រទេសទាំងអស់ដែលបច្ចុប្បន្នរស់នៅដោយប្រជាជនកម្ពុជានូវខេត្តព្រៃវែងបូនីហ្គុល សុករៀត។

ព្រំដែននឹងត្រូវបានគូសជាខាងក្រោយ ហើយគេនឹងរក្សាទុកសម្រាប់ជាទឹកដីរបស់បារាំងនូវចំរៀកដី នៅសៀវ តាមបណ្តោយទន្លេវីរេតោ ដែលត្រូវបានកាន់កាប់ដោយពួកអណ្តាម ឬក៏ធ្វើអាជីវកម្មដោយពួកគេ ។

សាយហ្គនថ្ងៃទី៩ ខែកក្កដា ឆ្នាំ១៨៧០  
 VIAL RHEINART



ដាក់ថ្វាយសុំការយល់ព្រមពីព្រះមហាក្សត្រនៃប្រទេសកម្ពុជា  
ដាក់ជូនសុំការយល់ព្រមពីលោកឧត្តមនារីត្រី ទេសាភិបាល ។

យល់ព្រម : យល់ព្រម :  
ព្រះហស្តលេខា : នរោត្តម ហត្ថលេខា : DE CORNULIER LUCINIÈRE

**ឧបសម្ព័ន្ធ ៦**

អនុក្រឹត្យស្តីពីសង្កាត់ថាញ់អាន, គូអាន , ក្វាន់ឡើយ, ឡុកនិញ, ភឿក ឡេ ត្រូវបាន  
ប្រមូលផ្តុំទៅជាស្រុកមួយហើយ ដែលត្រូវបានគេឲ្យឈ្មោះថា ស្រុកកាន់ ឡេ ។  
( ព្រឹត្តិប័ត្រ ផ្លូវការរបស់ ឥណ្ឌូចិនបារាំង លេខ៤១០ ឆ្នាំ ១៨៩៣ ទំព័រ ៧៤២ ) ។

ចុះថ្ងៃទី២៦ កក្កដា ១៨៩៣

ក្សយុយ ទេសាភិបាលកូសាំងស៊ីន

- បានឃើញ សេចក្តីត្រូវការនៃការងារ
- បានឃើញ សេចក្តីស្នើរបស់អ្នកគ្រប់គ្រង  
ផ្សេងៗមុំតាមការស្នើរបស់អគ្គលេខាធិការ  
ក្រុមប្រឹក្សាឯកជនបានយល់ព្រមរួចហើយ

**សម្រេច**

**មាត្រា១** - សង្កាត់កម្ពុជា ថាញ់អាន សង្កាត់តាមួន និងគូអាន សង្កាត់ ម៉យ  
(mois) មិនដាយ និងក្វាន់ឡើយ និងសង្កាត់ស្លៀងឡុកនិញ និង ភឿក ឡេ ត្រូវបាន  
ប្រមូលផ្តុំទៅជាស្រុកមួយ ដែលឲ្យឈ្មោះថា ស្រុកកាន់ឡេ (Can - Le) ។

**មាត្រា២** - សង្កាត់ផ្សេងៗទាំងនេះ នឹងផ្តល់មនុស្សសរុបចំនួន១០នាក់ ដែលនឹង  
ត្រូវបានផ្តាច់ឲ្យធ្វើជាទាហាននៅប៉ុស្តិ៍ត្រួតពិនិត្យកាន់ឡេចាម (Can-Le-Cham) ។

**មាត្រា៣** - សង្កាត់ទាំង ៦ របស់ស្រុកកាន់ឡេ ត្រូវបានអនុញ្ញាតឲ្យរួចពន្ធទាំង អស់  
ប៉ុន្តែជាការតបវិញ សង្កាត់ទាំងនោះនឹងត្រូវជម្រះស្មៅ និងជួសជុលផ្លូវថ្នល់ខេត្ត  
គ្រចេះចាប់ពីចុងថាញ់ (Chon thanh) រហូតដល់ព្រែកជ្រៀវ (Prec - Chriou) ក្នុង  
មួយឆ្នាំ៣ដង ។

ពេលវេលាដែលនឹងត្រូវអនុវត្តការងារនេះ គឺនៅខែកុម្ភៈ , សីហា , និងខែវិច្ឆិកា ។  
ការបែងចែកស្ថាន ការងារសិល្បៈ និងការងារបែងចែក ដែលនឹងទាមទារនូវក្រុមកម្មករ  
ពិសេសនឹងត្រូវធ្វើឡើងដោយរដ្ឋការ និងការចំណាយត្រូវបានកាត់យកមុន លើ  
ឥណទានបែងចែកផ្លូវថ្នល់ធុរ្យវម្មតទៅគ្រចេះ ។

**មាត្រា៤** - អគ្គលេខាធិការ ត្រូវទទួលបន្ទុកអនុវត្តនូវអនុក្រឹត្យនេះ ។

សាយហួន ថ្ងៃទី២៦ កក្កដា ១៨៩៣

ជ.ក្សយុយ ទេសាភិបាល

J.FOURES

អគ្គលេខាធិការ

ESCOUBET

**ឧបសម្ព័ន្ធ ៧**

**អនុក្រឹត្យរបស់អគ្គលេខាធិការឥណ្ឌូចិន ចុះថ្ងៃទី៣១ ខែកក្កដា ឆ្នាំ ១៩១៤**  
(សៀវភៅកត់ហេតុការណ៍ផ្លូវការនៅឥណ្ឌូចិនបារាំងឆ្នាំ១៩១៤ ទំព័រ ១២៥៨) ។

អគ្គលេខាធិការឥណ្ឌូចិន

- បានឃើញក្រឹត្យចុះថ្ងៃទី២០ តុលា ឆ្នាំ១៩១១ ស្តីពីការកម្រិតអំណាចរបស់  
អគ្គលេខាធិការ និងការចាត់ចែងហិរញ្ញវត្ថុ និងរដ្ឋ បាននៅឥណ្ឌូចិន ។
- បានឃើញ ក្រឹត្យចុះថ្ងៃទី២៥ ខែធ្នូ ឆ្នាំ ១៩១៣ ។
- បានឃើញសារទូរលេខនៃក្រសួងលេខ ៣៥២ ចុះថ្ងៃទី២២ ខែវិច្ឆិកា ឆ្នាំ ១៩១៣។
- បានឃើញ សារាចររបស់ក្រសួងចុះថ្ងៃទី២០ ខែមិថុនា ឆ្នាំ ១៩១១ ។
- បានឃើញការបំភ្លឺរបស់អគ្គលេខាធិការចុះថ្ងៃទី៣ ខែមករា ឆ្នាំ ១៩១៤ ។

- បានឃើញអនុក្រឹត្យចុះថ្ងៃទី១៦ ខែធ្នូ ឆ្នាំ១៩១០ ឲ្យបង្កើតនូវគណៈកម្មការមួយ ដើម្បីធ្វើការសិក្សាអំពីបញ្ហានៃការកំណត់ព្រំដែននៃកូសាំងស៊ិន និងកម្ពុជា ។

- បានឃើញកំណត់ហេតុទាំងឡាយរបស់គណៈកម្មការនេះដែលបានកាត់តែងនូវ សេចក្តីស្នើទាំងឡាយដែលមានគោលបំណង ដើម្បីធ្វើការកែប្រែនូវព្រំដែនទាំងឡាយ រវាងខេត្តកំពត និងហាខៀន , តែនិញ និងព្រៃវែង , ធុញ្ជ័រម៉ុត និងកំពង់ចាម (មណ្ឌលក្រចេះ) ។

- បានឃើញអនុក្រឹត្យចុះថ្ងៃទី២២ ខែមិថុនា ឆ្នាំ ១៩១២ ស្តីពីការតែងតាំង គណៈកម្មការបោះគោលដី ទទួលបន្ទុកដំណើរការដាក់បង្គោលព្រំដែនដែលត្រូវដាក់ សញ្ញាព្រំដែនថ្មីដែលកំណត់ដោយគណៈកម្មការដែលបង្កើតឡើងដោយអនុក្រឹត្យចុះ ថ្ងៃទី១៦ ខែធ្នូ ឆ្នាំ ១៩១០ ។

- បានឃើញសេចក្តីសម្រេចរបស់ក្រុមប្រឹក្សាអាណានិគម នៃឥណ្ឌូចិន ចុះថ្ងៃទី ៦ ខែតុលា ឆ្នាំ ១៩១៣ ទាក់ទងទៅនឹងការកំណត់ព្រំដែន កូសាំងស៊ិន និងកម្ពុជា ។

តាមការស្នើរបស់រដ្ឋាភិបាលកូសាំងស៊ិននៅក្នុងក្រុមប្រឹក្សាឯកជន និងរបស់ លោកស៊ីដង់ជាន់ខ្ពស់នៃប្រទេសកម្ពុជា ។

គណៈកម្មការអចិន្ត្រៃយ៍នៃក្រុមប្រឹក្សារដ្ឋាភិបាលនៅឥណ្ឌូចិន បានយល់ព្រមហើយ

**សម្រេច**

**ប្រការ១** - ព្រំដែនថ្មីដែលខ័ណ្ឌខេត្តហាខៀន និងកំពត,រវាងអាស៊ីមុខខាងក្នុងនៅ ហាខៀន និងឈូងសមុទ្រសៀម បានសៀវតាមខ្សែទូរលេខរហូតដល់ចំណុច ដែលវា បានកាត់ខ្សែសំណង់ការពារសិកសត្រូវនៅចម្ងាយពីហាខៀនចំនួន ២,២៩៣ម ចំណុច នេះត្រូវបានបង្កើតឡើងដោយអក្សរ B នៅលើផែនការនៃការបញ្ជូលជាឧបសម្ព័ន្ធ ទៅភាពដើមនៃអនុក្រឹត្យ ។

ចាប់ពីចំណុច B . ព្រំដែនបានសៀវតាមបណ្តោយព្រំដែនបច្ចុប្បន្ននៃភូមិសាគី ដែលមានប្រវែង ១,៤៤១ម សម្គាល់ដោយគំនូសនៃអតីតខ្សែការពារព្រំដែន រហូត

ដល់ចំណុច C . បន្ទាប់មកចំណុច D . ចំណុចខាងជើងបំផុតនៃភូមិសាគី ដែលបាន បង្កើតឡើងដោយភ្នំប្រដៀវ (ភាសារវៀតណាម : Nui Da Dung) ចម្ងាយពី B ទៅ C មាន ចំនួន ៤២៣ ម ពី C ទៅ D ចំនួន ១,០១៨ ម ។

ពី D ទៅ E (ចម្ងាយ : ៦៨៨ម ) ព្រំដែនឆ្លងកាត់ "បឹង" ជ្រៅមួយបន្ទាប់មកនៅ ចំណុច E បានទៅជួបខ្សែការពារសិកសត្រូវដែលវាបានកាត់តាមរហូតដល់ចំណុច F កំពូលព្រំដែននៃទឹកដី សាគី ចម្ងាយពី E ទៅ F មាន ៤៨១ ម ។

ពី F ជាខ្សែការពារសិកសត្រូវដែលបានរកឃើញវិញនៅចំណុច E បានបន្តទៅ ទៀត ដោយគ្មានការបញ្ឈប់រហូតដល់មាត់សមុទ្រ ដែលវាបានទៅដល់ចំណុច G ក្រោយពីបានកាត់អស់រយៈកម្រិត F.G ៣,១៩៨ ម ។

**មាត្រា២** - ព្រំដែនថ្មីរវាងខេត្ត តែនិញ និងខេត្តព្រៃវែង ។ បរិព័ទ្ធកូមីដែលហៅថា កាយ-កែយ (Cai - Cay) រហូតដល់ប្រសព្វមុខនៃ Cai - Cay ជាមួយ rach Ong -Ba ត្រូវបានភ្ជាប់ទៅឲ្យប្រទេសកម្ពុជា ។

ចាប់ពីចំណុចនេះ ព្រំដែនថ្មីមុនដំបូងដើរតាមបន្ទាត់ត្រង់ចម្ងាយ១,៩២៣ ម រហូតដល់ចំណុច B. ព្រំដែននេះបន្ទាប់មកទៀតបានកាត់តាមបណ្តោយខ្សែបន្ទាត់មួយ ប្រវែង ២០៩ ម ដែលវាបង្កើតបានជាមួយខ្សែព្រំដែនទី១ នូវមុំ ១៩០° ៣០ បន្ទាប់ មកបានកាត់រហូតដល់ rach តាសូ (rach Ta So) ដែលវាបានកាត់តាមរហូតដល់ កន្លែងប្រសព្វមុខរបស់វាជាមួយព្រំដែនបច្ចុប្បន្នរបស់កូសាំងស៊ិន និងកម្ពុជាដែល មិនកែប្រែ ។

**មាត្រា៣** - ព្រំដែនថ្មីរវាងខេត្ត ធុញ្ជ័រម៉ុត និងកំពង់ចាម (មណ្ឌលក្រចេះ) ចេញ ដំណើរពីប្រសព្វមុខនៃ កាន់-ឡេ-ចាម (Can-le-cham) និង កាន់-ឡេ-ទ្រូ (Can-le- Tru) (ស្ទឹងសាយហ្គុន) កាត់តាម Can Le Cham រហូតដល់ចំណុចដែលវាចាក ចេញពីទិសខាងជើង ដើម្បីបង្កើតជាមុំដ៏ធំមួយនៅទិសខាងកើត ។ ចំណុចនេះត្រូវបាន ដាក់សញ្ញាដោយអក្សរ A នៅលើផែនទី ដែលបានបញ្ជូលជាឧបសម្ព័ន្ធទៅនឹងច្បាប់ ដើម នៃអនុក្រឹត្យ ។

ពេលនោះព្រំដែនបានទៅដល់ខ្សែត្រង់ចំណុច B នៅប្រសព្វមុខនៃព្រែកជ្រៀវ និង

ផ្លូវថ្នល់នៃខេត្តក្រចេះ បត់ទៅទិសខាងកើត ដើរតាមផ្លូវទឹកនៃព្រែកជ្រៀវរហូតដល់ ប្រភពរបស់វា (ចំណុច c ) បន្ទាប់មកទៀត ព្រំដែននេះបានបន្តជាខ្សែត្រង់រហូតដល់ ចំណុច D ដែលបានជួបព្រែកមានឈ្មោះ Djerman រួចបានរត់តាមផ្លូវទឹករហូតដល់ប្រភព របស់វា ដើម្បីទៅដល់កន្លែងប្រសព្វមុខនៃ ដា-ក្លេ (Dar-klé) និងដារ ហូយ (Dar - Hoyt) រួចព្រំដែននេះ បានរត់តាមផ្លូវទឹកចុងក្រោយនេះ រហូតដល់ប្រភពរបស់វា ។

**មាត្រា ៤ -** រដ្ឋាភិបាលកូសាំងស៊ិន និងលោកវេស៊ីដង់ដាន់ខ្ពស់នៃប្រទេសកម្ពុជា ត្រូវទទួលបន្ទុកអនុវត្តនូវអនុក្រឹត្យនេះរៀងៗខ្លួន ។

**ហាណូយ ថ្ងៃទី៣១ ខែកក្កដា ឆ្នាំ ១៩១៤**  
**ជួសអគ្គទេសាភិបាល ដែលទៅបំពេញបេសកកម្ម**  
**អវត្តមាន និងក្នុងនាមនៃគណៈប្រតិភូ :**  
**អគ្គលេខាធិការ**  
**នៃអគ្គរដ្ឋាភិបាលឥណ្ឌូចិន :**  
**VAN VOLLENHOVEN**  
**ក្នុងនាមនៃអគ្គទេសាភិបាលវេស៊ីដង់ដាន់ខ្ពស់នៃប្រទេសកម្ពុជា**  
**E. OUTREY**  
**(សារទូរលេខ ចុះថ្ងៃទី១១ ខែធ្នូ ឆ្នាំ ១៩១៣ លេខ ១១១៣)**

**ទេសាភិបាលស្តីទី នៃឥណ្ឌូចិន**  
**LE GALLEN**  
**(រាយការណ៍លេខ ១០៧ ចុះថ្ងៃទី១៣ ខែកុម្ភៈ ឆ្នាំ ១៩១៤)**

**ឧបសម្ព័ន្ធ ៨**  
**ព្រះរាជបញ្ញត្តិ ចុះថ្ងៃទី១២ ខែមីនា ឆ្នាំ ១៩១៤**  
**ព្រំដែន កូសាំងស៊ិន - កម្ពុជា**

នឹងត្រូវសងទៅឱ្យកូសាំងស៊ិន នូវចំរៀកដីដែលលាតសន្ធឹងរវាងខេត្តកំពត និង ហាងឡៃ និងមាន ឃុំសាតី ក៏ដូចជាកូមិ តូច កាន់ ចាន់ឡូត (Kan Chanlot) ទល់ នឹងការធ្វើសម្បទានឱ្យប្រទេសកម្ពុជាវិញ នូវបរិវេណកូមិ ហៅ កាយ កែយ (Cai-Cay រវាងខេត្ត តែនិញ និងព្រៃវែង ) ។

ការកំណត់ព្រំដែនថ្មី នឹងត្រូវធ្វើឡើងរវាងខេត្តកំពង់ចាម និងធុរ្យវម៌្មត ដែលនឹង ត្រូវទុកឱ្យកូសាំងស៊ិននូវសង្កាត់ពីរ គឺឡូកនិញ និង ភឿក ឡេ ដែលរស់នៅដោយពួក កុលសម្ព័ន្ធដែលពីមុនពួកគេជាកុលសម្ព័ន្ធដករាជ្យ ។

**ធ្វើនៅភ្នំពេញ , ថ្ងៃទី១២ ខែមីនា ឆ្នាំ ១៩១៤**  
**មានអំណាចប្រតិបត្តិ**  
**តាមអនុក្រឹត្យលេខ ៣៩២**  
**របស់វេស៊ីដង់ដាន់ខ្ពស់**  
**ចុះថ្ងៃទី១៤ ខែមីនា ឆ្នាំ ១៩១៤**

**ឧបសគ្គ ៧**  
**ស្ថិតិប្រជាជនសំខាន់ៗ នៅឆ្នាំ ១៨៧៩**

| ស្រុក                    | អ៊ុប | ចិន    | តារាង | ម៉ាឡាយ | ម៉ាឡេ    |             | អន្តោក្រាម |             | កម្ពុជា  |             | មួយ      |             | ចាម      |             | សរុប      |
|--------------------------|------|--------|-------|--------|----------|-------------|------------|-------------|----------|-------------|----------|-------------|----------|-------------|-----------|
|                          |      |        |       |        | ចុះបញ្ជី | មិនចុះបញ្ជី | ចុះបញ្ជី   | មិនចុះបញ្ជី | ចុះបញ្ជី | មិនចុះបញ្ជី | ចុះបញ្ជី | មិនចុះបញ្ជី | ចុះបញ្ជី | មិនចុះបញ្ជី |           |
| បាឡេ.....                | ២៩   | ៣៥     |       | ១      |          |             | ១.៧៣៥      | ១៧.៥០០      |          |             | ៣៣៥      | ១.២៥០       |          |             | ២១.១២៦    |
| បេនក្រែរ.....            | ២៦   | ៩៣៤    |       |        |          |             | ១០.៩៩២     | ១.១៧៤       |          |             |          |             |          |             | ១៦៣.១០០   |
| បៀនត្រា (ប្រហែល-បៀនហ្គា) | ២៣   | ១.៧០៣  | ៤     | ១      |          |             | ៥.៣០៥      | ៥៤.៨៤០      | ១២០      | ៣៤០         |          |             |          |             | ៦២.៣១៣    |
| កិនថី.....               | ១១   | ១.៨៩៩  |       | ១      |          |             | ៦.៨១៩      | ៣៦.៥០០      | ១.២០០    | ៨.០០០       |          |             |          | ៣.៥០០       | ៥៤.៤១៩    |
| ចូរដុក.....              | ២៩   | ១.៣៨៦  | ១     | ២០     | ១.២២៨    | ៨.០០០       | ២.២៥០      | ៧០.០០០      | ៧៣៥      | ១៤.៥០០      |          |             |          |             | ៩៨.១២៤    |
| ចីឡាំង.....              | ៣៨   | ១៣.៥៧៤ |       | ១២៣    |          | ១៣          | ៩.៩៩៥      | ១២៩.៣៥១     |          |             |          |             |          |             | ១៥៣.០៥៦   |
| ហ្គោកុង.....             | ៨    | ៤៣៥    |       | ១២     |          |             | ៣.១០៣      | ៣៦.៥២០      |          |             |          |             |          |             | ៤០.០៧០    |
| ហាឡេន.....               | ៩    | ៧៤១    |       |        |          |             | ៧០៤        | ៣.១៥០       | ១០០      | ៩០០         |          |             |          |             | ៥.៥៩៥     |
| ឡុងស្ប៉េន.....           | ២១   | ៦០៥    |       |        |          |             | ៣.២៣៥      | ៦១.៤៧៥      | ៩៩       | ១.៩៩១       |          |             |          |             | ៧០.៩០៥    |
| មីថី.....                | ៤២   | ២.០៣២  | ២     | ២      |          | ១           | ១០.៦២៩     | ១៥១.២២៥     |          |             |          |             |          |             | ១៦៣.៨៩១   |
| រ៉ាច់យ៉ា.....            | ១០   | ១.១០០  |       |        |          |             | ២.០២៧      | ១២.៦៧៦      | ៧៣៤      | ១.៨០០       |          |             |          |             | ១៨.៣៣៧    |
| សាដែក.....               | ២៣   | ១.៦០០  |       | ៥      |          |             | ៥.០៥៧      | ១០៣.៩៧៦     |          |             |          |             |          |             | ១១០.៦៣៨   |
| សាយហ្គាន.....            | ១០៨០ | ១២.៣៩៥ | ៦៦    | ៤០២    |          | ១០៧         | ១៣.១២៥     | ១២៥.០៣៨     |          |             |          |             |          |             | ២៥១.១៩៣   |
| សុកត្រាំង.....           | ១៤   | ៧.៩៥៣  |       | ៥      |          |             | ២.២៨៣      | ២០.៣០០      | ២.៣៣១    | ២៩.៧០០      |          |             |          |             | ៦២.៥៧២    |
| តាន់អាស.....             | ១១   | ៨៣៧    |       | ១      |          |             | ៨.៨៨៩      | ៥០.០០០      |          | ៣០          |          |             |          |             | ៥៩.៧៥៧    |
| តែនិញ.....               | ២២   | ៤០៤    |       | ១      |          |             | ១.២២២      | ១២.៧០០      | ៣៣៤      | ៣.២៨០       |          | ២៨          | ២៩០      |             | ១៧.៩៤៩    |
| ចូយ៉ូរម៉ូត.....          | ១៥   | ៣២៥    |       |        |          | ១           | ៣.០៩៧      | ៤៦.០០០      | ៤៧       | ៧៦០         | ៨០       | ១.៧៤០       |          |             | ៥២.០៥០    |
| ត្រាវិញ.....             | ១៣   | ២.៥៥៤  |       |        |          |             | ២.៥៥៦      | ២៥.៧០០      | ៣.៦០៩    | ៣២.៣០០      |          |             |          |             | ៦៦.៧៥០    |
| វិញឡុង.....              | ៣៧   | ២.៥៨៦  |       | ៧      |          |             | ៦.៥០២      | ១១៥.៣០០     |          |             |          |             |          |             | ១២៣.៣៩៥   |
| ពូឡូកុងម៉ុរ.....         | ១២   | ៥០     |       | ៦      |          |             |            | ២៤៤         |          |             |          |             |          |             | ៣០០       |
|                          |      |        |       |        |          |             |            |             |          |             |          |             |          |             | ១.៥៩៥.៥៤០ |

ប្រភព : របាយការណ៍នៃសេចក្តីរាយការណ៍ទូទៅនៅក្នុងស្ថិតិប្រជាជន នៅឆ្នាំ ១៨៧៩ (ឯកសារឥណ្ឌូចិន A 20 C18)

**ឧបសម្ព័ន្ធ ១០**

**អនុសញ្ញាដែលបានសម្រេចរវាងព្រះករុណា នរោត្តម និងរដ្ឋាភិបាលកូសាំងស៊ិន  
ដែលមានកម្មវត្ថុ ដើម្បីកំណត់ព្រំដែនកូសាំងស៊ិននិងព្រះរាជាណាចក្រកម្ពុជា  
( B.C.P ១៥ កក្កដា ឆ្នាំ ១៨៧៣ )**

ព្រំដែនរវាងកូសាំងស៊ិនចារាំង និងព្រះរាជាណាចក្រកម្ពុជា នឹងត្រូវបានសម្គាល់  
ដោយបង្គោលទាំងឡាយដែលមានបង់លេខ និងមានអក្សរចារិក ចង្អុលបង្ហាញអំពី  
កម្មវត្ថុរបស់វា ។ ចំនួននៃបង្គោលនឹងមានចំនួន ១២៤ បង្គោល ។ បង្គោលលេខ១  
នឹងត្រូវដាក់នៅចុងខាងកើតបំផុតនៃព្រំដែន និងការត្រួតពិនិត្យ នឹងត្រូវបានបន្តទៅទិស  
ខាងលិច នៅក្នុងលំដាប់ធម្មជាតិនៃលេខ រហូតដល់បង្គោល ១២៤ ដែលបានដាក់នៅ  
ចម្ងាយប្រហែល ១,២០០ ម នៅខាងជើងនៃព្រែកជីក វិញតេ និងនៅភូមិអណ្តាម វ៉ា  
ថាញ់ ( Hoa - thanh ) ។

ព្រំដែននេះ នឹងឆ្លងកាត់តាមចំណុចសំខាន់ៗដូចតទៅនេះ : ចំណុចចេញដំណើរ  
គឺបង្គោលលេខ១ ត្រូវបានដាំនៅលើមាត់ទន្លេតូច គឺទន្លេទ្រូ ។ ទិសដៅទូទៅនៃព្រំដែន  
ជាបន្តបន្ទាប់ បានតម្រង់ទិសដៅទៅនិរតី និងឆ្លងកាត់តាមភូមិទាំងឡាយ គឺ ស្រុក ទុន  
, ស្រុកប៉ាបួន , ស្រុកបានជ្រុង , រុនខ្ពុច , ស្រុកត្រាញ់ , ស្រុកជុង ជុង , ភូមាវនដេត,  
ស្រុកកាអេ (Cae), ស្រុកកំពង់មានជ័យ ( ឬបង់ហ្គោ ), បានសៀវតាមមាត់ទន្លេ កែបាក់  
ឡើងទៅតាមត្រើយខាងជើងនៃ Cai - Cay ឆ្លងទៅភូមិកំពង់ កាសាំង , ស្រុកតាម៉ែង ,  
ស្រុកតាហុង , ស្រុកច័ប័បាធុ , ស្រុកម៉ាយ , ស្រុករ៉ាច់ចាញ់ , ស្រុកតានូ ,  
សៀវតាមត្រើយខាងជើងនៃព្រែកជីក ជ្រះ-អាសី ( ជាភាសាវៀតណាម Ta Du )  
សៀវតាមត្រើយខាងជើងនៃរ៉ាច់ បាណាន កាត់តាមទន្លេខាងក្រោមទៅ  
ខាងត្បូងនៃកោះគគី ( ជាភាសាវៀតណាម Cu-Lao-Cai-Sen ) ឆ្លងកាត់កន្លែង  
ប្រសព្វមុខនៃព្រែកត្រួច ជាមួយព្រែកស្នួតរត់តាមខ្សែស្របទៅព្រែកជីកវិញតេ  
ទៅទិសខាងជើង ចេញទៅដល់ភូមិយ៉ាងថាញ់ ហើយចេញពីនោះបានរត់ទៅ ហាទៀន  
ដោយទុកចោលនៅទិសខាងកើតនៃព្រែកជីក ព្រែកត្រួស ។

**ឧបសម្ព័ន្ធ ១១**

**អនុក្រឹត្យរបស់អគ្គលេខាធិការព្រំដែន ចុះថ្ងៃទី១៦ ខែធ្នូ ឆ្នាំ១៩៣៥**

អគ្គលេខាធិការព្រំដែន Commandeur de la Légion d'honneur ។

- បានឃើញអនុក្រឹត្យចុះថ្ងៃទី ២០ ខែតុលា ឆ្នាំ ១៩១១ ស្តីពីការកំណត់អំណាចអគ្គ  
លេខាធិការ និងការចាត់ចែងហិរញ្ញវត្ថុ និងរដ្ឋបាលព្រំដែន ។
  - បានឃើញក្រឹត្យ ចុះថ្ងៃទី២ ខែកក្កដា ឆ្នាំ ១៩៣៥ ។
  - បានឃើញក្រឹត្យ ចុះថ្ងៃទី២០ ខែកញ្ញា ឆ្នាំ ១៩១៥ ទាក់ទងទៅនឹងការប្តូរទឹកដី  
រវាងភាគីផ្សេងៗនៃសហភាពព្រំដែន ។
  - បានឃើញអនុក្រឹត្យលេខ ១៦១៥ ចុះថ្ងៃទី២៨ ឧសភា ១៩៣៥ របស់លោក  
រ៉េស៊ីដង់ ជាន់ខ្ពស់នៃប្រទេសកម្ពុជាស្តីពីការបង្កើតគណៈកម្មការមួយ ដើម្បីសិក្សា  
បញ្ហាកំណត់ព្រំដែនកូសាំងស៊ិនកម្ពុជា ( ផ្នែកមេកុងបាសាក់ ) ។
  - បានឃើញ កំណត់ហេតុរបស់គណៈកម្មការនេះ ។
  - បានឃើញកិច្ចព្រមព្រៀងដ្ឋានដោយរ៉េស៊ីដង់ជាន់ខ្ពស់នៃប្រទេសកម្ពុជា និង  
លេខាធិការកូសាំងស៊ិន ។
  - បានឃើញយោបល់ព្រមផ្សាយដោយក្រុមប្រឹក្សាអាណានិគម នៅកូសាំងស៊ិន  
និងក្រុមប្រឹក្សាអាណាព្យាបាលរបស់ប្រទេសកម្ពុជានៅក្នុងសម័យប្រជុំរបស់ខ្លួនរៀងៗ  
ខ្លួន ពីថ្ងៃទី២ និងថ្ងៃទី១៥ ខែតុលា ឆ្នាំ ១៩៣៥ ។
- ក្រុមប្រឹក្សានៃរដ្ឋាភិបាលព្រំដែន បានយល់ព្រមរួចហើយ ។

**សម្រេច**

**មាត្រា១ -** ព្រំដែនដែលខ័ណ្ឌខេត្ត ចូរដុក ( កូសាំងស៊ិន ) និងខេត្តកណ្តាល ( កម្ពុជា )  
រវាងទន្លេមេគង្គ និងទន្លេបាសាក់ រត់តាមខ្សែដែលបានគូសដោយគណៈ  
កម្មការដែលត្រូវបានបង្កើតឡើងដោយអនុក្រឹត្យចុះថ្ងៃទី២៨ ខែឧសភា ឆ្នាំ ១៩៣៥

ដែលបានចង្អុលបង្ហាញខាងលើ នៅលើវិធានការបញ្ជូនជាឧបសម្ព័ន្ធនៅក្នុងច្បាប់ដើម នៃអនុក្រឹត្យនេះ ។

ព្រំដែននេះត្រូវបានបោះតម្រូវដោយ បង្គោលលេខ ៨៤ ៨៥ ៨៦ ៨៧ និង ៨៨ និងដោយចំណុច A, B, C, D ។

**បង្គោល និងចំណុចទាំងនេះត្រូវបានកំណត់ដូចតទៅ :**

**បង្គោលលេខ ៨៤** ត្រូវបានដាំនៅចម្ងាយ ១០ ម នៅខាងត្បូងទិសប្រសព្វមុខជាមួយ ទន្លេមេគង្គ នូវព្រែកដឹកមួយ រវាងផ្នែកដីដីតូច ដែលជាប់របស់ De Van Cam នៅទិស ខាងជើង និងរបស់ Nguyen - Cao - Bang នៅទិសខាងត្បូង ។

**បង្គោល ៨៥** ត្រូវបានដាំនៅលើដីជ្រាលជ្រៅ ខាងកើត នៅទល់មុខផ្នែកខ្ពស់ ខាង លិច នៃបឹងនេះ ។

**ចំណុច A** - ត្រូវបានកំណត់នៅចម្ងាយប្រហែល ១៤០ម នៅខាងកើត បូ-កា-ត្រា (Bau - Ca - Tra ចំណុចនេះត្រូវបានធ្វើឲ្យមានរូបរាងឡើងដោយគោលមួយតាម វិធីត្រីកោណ ដែលបានដាំនៅក្នុងឆ្នាំ ១៩៣៣ នៅក្នុងអំឡុងពេលនៃការយកចេញនូវ ភូមិតាណាន់ ) (Tanan) ។

**ចំណុច B** - ត្រូវបានដាក់នៅជាមួយខាងលិច នៃផ្នែកមួយនៃមួង ឡុង (Muong Lon) តម្រង់ទៅទិសខាងជើងនៅចម្ងាយប្រហែល ១៥០ ម នៃទីប្រសព្វមុខនៃផ្នែក នេះជាមួយ មួងឡុង ខ្ពស់ ។

**បង្គោល ៨៦** ត្រូវបានដាំនៅលើត្រើយខាងលិចនៃរ៉ាប់កូឡាវ (Rach Co-Lao) នៅទល់មុខទីប្រសព្វមុខនៃ Rach នេះ និង មួងឡុង ។

**ចំណុច C** - ត្រូវបានដាក់នៅភាគខាងត្បូងបំផុតនៃហូ-តា-មី នៅលើចិញ្ចើមនៃ ផ្លូវទេ ដើរតាមត្រើយខាងត្បូងនៃវាលទំនាបនេះ និងនៅចម្ងាយប្រហែល ១គ.ម នៃ ត្រើយខាងលិចនៃព្រែកបាណាម ។

**បង្គោល ៨៧** ត្រូវបានដាំនៅលើជ្រុងខាងត្បូងនៃផ្លូវលំដដែលនេះនៅចម្ងាយ ប្រហែល ៥៣០ ម នៃផ្លូវលំនេះ ។

**ចំណុច D** - ត្រូវបានកំណត់នៅចម្ងាយប្រហែល ២៥០ ម នៃប្រាំខាងត្បូងនៃ

ព្រែកបាក់ណាម និងនៅចម្ងាយ ៤៣០ ម នៃអន្លង់ត្រី មួយដែលជាប់របស់ខៀវ ធី មីយ ( Khieu - Thi - Moi ) ។

**បង្គោល ៨៨** ត្រូវបានដាំនៅលើបាសាក់នៅចុងបំផុត នៃព្រំដែនខាងត្បូងនៃដី បិតស្រា នៅបាក់ណាម ។

**មាត្រា២** - គណៈកម្មការបោះគោលដីមួយ នឹងត្រូវបានចង្អុលបង្ហាញជាខាង ក្រោយ ដើម្បីចាត់ចែងដំណើរការនៅពេលទឹកនាច នៅពេលដាំបង្គោលដែលត្រូវ ដាក់សញ្ញាព្រំដែនថ្មីនេះ ។

**មាត្រា៣** - ទេសាភិបាលកូសាំងស៊ិន និង លោកវេស៊ីដង់ដាន់ខ្ពស់នៅប្រទេស កម្ពុជា ត្រូវទទួលបន្ទុកអនុវត្តនូវអនុក្រឹត្យនេះរៀងរៀង ។

**ហាណូយ, ថ្ងៃទី១៦ ខែធ្នូ ឆ្នាំ ១៩៧៥**  
**ហត្ថលេខា René ROBIN**

**ដើម្បីចម្លងចែក**  
**ប្រធានការិយាល័យឯកសារ**  
**ហត្ថលេខា : GUI GVES**

**បានចម្លងត្រឹមត្រូវតាមច្បាប់ដើម**  
**ប្រធានការិយាល័យទី១**  
**ហត្ថលេខា : អានមិនដាច់**  
**(ILLISIBLE)**



**ឧបសម្ព័ន្ធ ១២**

**អនុក្រឹត្យរបស់អគ្គទេសាភិបាលឥណ្ឌូចិន ចុះថ្ងៃទី២៦ ខែកក្កដា ១៩៤២  
អគ្គទេសាភិបាលឥណ្ឌូចិន**

នាយទាហានជាន់ខ្ពស់ នៃកងអាសាកិក្តិយស

- បានឃើញក្រឹត្យចុះថ្ងៃទី២០ ខែតុលា ឆ្នាំ ១៩១១ ស្តីពីការកម្រិតអំណាចរបស់  
អគ្គទេសាភិបាល និងការចាត់ចែងហិរញ្ញវត្ថុ និងរដ្ឋបាលនៅឥណ្ឌូចិន ។

- បានឃើញក្រឹត្យ ចុះថ្ងៃទី ២០ ខែកញ្ញា ឆ្នាំ ១៩១៥ ។

- បានឃើញក្រឹត្យ ចុះថ្ងៃទី ២៣ ខែសីហា ឆ្នាំ ១៩៤០ ។

តាមសេចក្តីស្នើដែលមានការព្រមព្រៀងពីទេសាភិបាលកូសាំងស៊ីនគណៈកម្មការ  
ចម្រុះនៃគ្រមប្រឹក្សាអាណានិគម និងគ្រមប្រឹក្សាឯកជនបានព្រមព្រៀងរួចហើយ និង  
ពីលោកវេស៊ីដង់ជាន់ខ្ពស់ នៅប្រទេសកម្ពុជា គ្រមប្រឹក្សាអាណាព្យាបាលបានយល់  
ព្រមរួចហើយ ។

គណៈកម្មការអចិន្ត្រៃយ៍នៃគ្រមប្រឹក្សាអាណាព្យាបាលបានព្រមព្រៀងហើយ ។

- បានឃើញសារទូរលេខរបស់លោករដ្ឋលេខាធិការអាណានិគមលេខ ៤០៦១  
ចុះថ្ងៃទី ១៥ ខែកក្កដា ឆ្នាំ ១៩៤២ ។

**សម្រេច**

**ប្រការ១** - កូនកោះគី (ជាភាសារៀតណាម Culao - Khanh- Hoa) បច្ចុប្បន្ន  
នៅក្នុងចំណុះនៃឃុំព្រែកជ្រៃ ស្រុកកោះធំ ខេត្តកណ្តាល (កម្ពុជា) ត្រូវបានភ្ជាប់ទៅឲ្យ  
ភូមិខាញ់អាន ខេត្តចូរដុក (កូសាំងស៊ីន) ដែលបានចង្អុលបង្ហាញ នៅក្នុងប្លង់នៃការ  
បញ្ជូលជាឧបសម្ព័ន្ធនៅក្នុងច្បាប់ដើមនៃអនុក្រឹត្យនេះ ។

**មាត្រា២**-ការប្រមូលផ្តុំភូមិធំ Bengel (ជាភាសារៀតណាម Binh Di -ប៊ីញឃី)  
និងចំរៀកដីមួយដែលមានទទឹង២០០ម និងមានបណ្តោយប្រហែល២,៥០០គមដែល  
មានរវាង Benghi និងកែងនៃព្រែក Banghi ខេត្តចូរដុក (កូសាំងស៊ីន) ត្រូវបាន  
ភ្ជាប់ទៅឲ្យប្រទេសកម្ពុជាដែលបានចង្អុលបង្ហាញនៅលើប្លង់នៃការបញ្ជូលជាឧប  
សម្ព័ន្ធនៅក្នុងច្បាប់ដើមនៃអនុក្រឹត្យនេះ ។

ផ្នែកនៃទឹកដី ដែលត្រូវបានភ្ជាប់នោះ មានឡត៍ ១ និងឡត៍ ២ នៅសន្លឹកទី២ នៃ ប្លង់  
សុរិយោដី នៃភូមិកាញ់ប៊ីញ ។

**មាត្រា៣** - អគ្គលេខាធិការនៃអគ្គទេសាភិបាលឥណ្ឌូចិន ទេសាភិបាលកូសាំងស៊ីន  
និងវេស៊ីដង់ជាន់ខ្ពស់នៅប្រទេសកម្ពុជាត្រូវបន្តលបន្តកអនុវត្តនូវអនុក្រឹត្យនេះរៀង  
ខ្លួន ។

**ដារឡាត់ , ថ្ងៃទី២៦ ខែកក្កដា ឆ្នាំ ១៩៤២**

**ហត្ថលេខា : DECOUX**

**សេចក្តីដកស្រង់របស់ J.M នៅឆ្នាំ ១៩៤២ លេខ ៦១ ទំព័រ ២១១២ ការកែប្រែទឹកដី  
នៃព្រំដែនកម្ពុជា និងកូសាំងស៊ីនឡើងវិញ ។**

**ឧបសម្ព័ន្ធ ១៣**

**ព្រះរាជក្រមចុះថ្ងៃទី ២៩ ខែតុលា ឆ្នាំ ១៩៤២**

ព្រះបាទសម្តេច ព្រះនរោត្តម សីហនុ រឿន រាជហរិវង្ស ឧបតោ សុជាតិ វិសុទ្ធិពង្ស  
អគ្គមហាបុរសរដ្ឋ និករោត្តម ធម្មិក មហារាជាធិរាជបរមនាថ បរមបពិត្រ  
ព្រះចៅក្រុងកម្ពុជាធិបតី ព្រះមហាក្សត្រនៃប្រទេសកម្ពុជា ។

- បានឃើញព្រះរាជក្រមលេខ ១ ចុះថ្ងៃទី១ ខែមិថុនា ឆ្នាំ ១៩៤០ កែប្រែដោយ អត្ថបទជាខាងក្រោយ រៀបចំចាត់ចែងឡើងវិញ នូវដំណើរការនៃរដ្ឋាភិបាលកម្ពុជា និងកំណត់តួនាទីនៃរដ្ឋមន្ត្រី ។

- បានឃើញព្រះរាជក្រមលេខ ៥៩ ស្ទួន ចុះថ្ងៃទី ១៥ ខែវិច្ឆិកា ឆ្នាំ ១៩២៥ កែប្រែនិងបំពេញដោយអត្ថបទជាខាងក្រោយ ស្តីពីការរៀបចំឡើងវិញនូវឃុំនៃ ប្រទេសកម្ពុជា ។

- បានឃើញ សេចក្តីសម្រេចរបស់ក្រុមប្រឹក្សាឃុំសំពៅពូន នៅក្នុងសម័យប្រជុំ វិសាមញ្ញរបស់ខ្លួនចុះថ្ងៃទី១២ ខែសីហា ឆ្នាំ ១៩៤២ ។

- បានឃើញប្រកាសរបស់គណៈកម្មការចម្រុះរបស់ខេត្តកណ្តាលនៅក្នុងការប្រជុំ របស់ខ្លួន នៅថ្ងៃទី៣ ខែកញ្ញា ឆ្នាំ ១៩៤២ ។

- បានឃើញប្រកាសរបស់គណៈកម្មការអចិន្ត្រៃយ៍របស់ក្រុមប្រឹក្សារដ្ឋមន្ត្រី នៅ ក្នុងការប្រជុំរបស់ខ្លួននៅថ្ងៃទី២៦ ខែតុលា ឆ្នាំ ១៩៤២ ។

- បានឃើញ ការព្រមព្រៀងធ្វើអន្តរាគមន៍រវាងលោកវេស៊ីដង់ដាន់ខ្លួននិងយើង ។

**បន្ទាប់**

**មាត្រាមួយគត់ -** ត្រូវបានបញ្ជូនទៅក្នុងឃុំសំពៅពូន ស្រុកកោះធំខេត្តកណ្តាល នូវភូមិធំ Benghi និងចំរៀកដី មានទទឹងប្រវែង ២០០ ម និងបណ្តោយប្រវែង ប្រហែល ២,៥០០ម៉ែត្រ(២គ.ម៥០០) ដែលស្ថិតនៅរវាង Benghi និងកែងនៃ ព្រែក Benghi ដែលពីមុន ស្ថិតនៅចំណុះភូមិខាញ់បីញ (កូសាំងស៊ីន) ដូចដែលបាន បង្ហាញនៅក្នុង ប្លង់នៃឧបសម្ព័ន្ធនេះ ។

ធ្វើនៅព្រះបរមរាជវាំងរបស់យើងនៅ ភ្នំពេញថ្ងៃទី២៩ ខែតុលា ឆ្នាំ ១៩៤២  
ព្រះហស្តលេខ : នរោត្តម សីហនុ

**បានឃើញ និងប្រគល់ឲ្យប្រតិបត្តិ  
ដោយអនុក្រឹត្យលេខ ៣៥១៨ ចុះថ្ងៃទី៣១ ខែតុលា ឆ្នាំ ១៩៤២  
ប្រធានដាន់ខ្លួនស្តីទី  
ហត្ថលេខា : DELENS**

**ចម្លងត្រឹមត្រូវតាមច្បាប់ដើម :  
ប្រធានខុទ្ទកាល័យ BPA  
អានមិនដាច់  
(ILLISBLE)**

**ឧបសម្ព័ន្ធ ១៤**

**លិខិតរបស់អគ្គទេសាភិបាលចុះថ្ងៃទី ៣១ ខែមករា ឆ្នាំ ១៩៣៩  
ទីចាត់ការនៃកិច្ចការសាធារណៈ  
លេខ : ៨៦៧ - API  
កម្មវត្ថុ :  
កោះទាំងឡាយនៅឈូងសមុទ្រសៀម**

**ហាលុយ ថ្ងៃទី ៣១ ខែមករា ឆ្នាំ ១៩៣៩  
អគ្គទេសាភិបាលឥណ្ឌូបិទ  
នាយទាហានដាន់ខ្លួននៃកងអាសាក្រឹយស  
ធ្វើដូន  
លោក ទេសាភិបាល កូសាំងស៊ីន  
នៅសាយហួន**

ខ្ញុំមានកិត្តិយសសូមជម្រាបជូនលោកជ្រាបថា ខ្ញុំទើបតែបានធ្វើការពិនិត្យមើលតាមនីតិវិធីនូវបញ្ហាថ្មីមួយស្តីពីកោះទាំងឡាយនៅក្នុងឈូងសមុទ្រសៀមដែលការកាន់កាប់ត្រូវ បានជំទាស់រវាងប្រទេសកម្ពុជា និងកូសាំងស៊ីន ។

សភាពការណ៍ នៅចន្លោះកោះនេះ ដែលស្ថិតនៅដង្កែតាមបណ្តោយឆ្នេរសមុទ្រកម្ពុជា ហើយដែលមានកោះមួយចំនួនស្ថិតនៅយ៉ាងជិតនៃឆ្នេរសមុទ្រនោះដែលមានដីដុះ បានបន្តរហូតដល់បច្ចុប្បន្នដោយត្រូវតែតភ្ជាប់គ្នាទៅនឹងឆ្នេរសមុទ្រនៃប្រទេសកម្ពុជានៅក្នុងអនាគតមួយដ៏ជិតៗនេះ ចំពោះកោះទាំងនេះមានភាពចាបាច់សមហេតុសមផល និងតាមលក្ខណៈភូមិសាស្ត្រ ដែលត្រូវដាក់ឱ្យស្ថិតនៅក្រោមអំណាចគ្រប់គ្រងរបស់ប្រទេសនេះ ។

ខ្ញុំយល់ឃើញថា ពិតជាមិនអាចទៅរួចទេ ដោយទុកឱ្យស្ថិតស្ថេរយូរអង្វែងបាននូវកាលៈទេសៈដែលមានស្រាប់ដែលបង្ខំឱ្យអ្នកស្រុកនៅកោះទាំងនេះនៅក្នុងការជួបប្រទះស្រីយាមទាក់ទងដែល ជួនកាលត្រូវបង់ខាតក្នុងការធ្វើដំណើរឆ្លងកាត់យ៉ាងវែងមួយតាមទឹកដីកម្ពុជា ទៅឱ្យរដ្ឋការកូសាំងស៊ីននោះឡើយ ។

ដោយហេតុនេះ ខ្ញុំបានសម្រេចថា កោះទាំងអស់ដែលស្ថិតនៅខាងជើងនៃខ្សែកាត់កែងទៅនឹងឆ្នេរសមុទ្រដែលចេញដំណើរពីព្រំដែនរវាងប្រទេសកម្ពុជា និងកូសាំងស៊ីន ហើយបង្កើតបានមុំ ១៤០០ ជាមួយទិសខាងជើងនៃខ្សែវីឡូ ស្របទៅតាមផែនទីដែលភ្ជាប់ជាឧបសម្ព័ន្ធនេះ ចាប់ពីពេលនេះតទៅ នឹងត្រូវគ្រប់គ្រងដោយប្រទេសកម្ពុជា ។ អាណាព្យាបាល នឹងទទួលបន្ទុកជាពិសេសបញ្ហាប៉ូលីស នៃកោះទាំងនេះ ។

កោះទាំងអស់ដែលស្ថិតនៅខាងត្បូងនៃខ្សែនេះ ដោយរួមទាំងកោះក្នុងទាំងមូលនឹងបន្តគ្រប់គ្រងដោយកូសាំងស៊ីន ។ គេបានព្រមព្រៀងរួចហើយ ខ្សែកម្រិតព្រំដែនដែលបានកំណត់ពីទូតាមទិសខាងជើងនៃកោះក្នុង ដោយឆ្លងកាត់ចម្ងាយ ៣គ.ម ពីចំណុចនៃឆ្នេរខាងជើងបំផុត នៃកោះនេះ ។

អំណាចរដ្ឋបាល និងប៉ូលីស នៅលើកោះទាំងនេះ នឹងត្រូវបានបែងចែកយ៉ាងច្បាស់លាស់រវាងកូសាំងស៊ីន និងប្រទេសកម្ពុជា ធ្វើយ៉ាងណា ដើម្បីជៀសវាងនូវការឈ្លោះគ្នានៅក្នុងពេលអនាគត ។

ប្រាកដហើយថា គឺនៅមានតែបញ្ហារដ្ឋបាល និងប៉ូលីសតែប៉ុណ្ណោះហើយបញ្ហាដែលស្ថិតនៅក្នុងចំណុះទឹកដី នៃកោះទាំងនេះត្រូវរក្សាទុកទាំងស្រុង ។

សូមលោក ទទួលបន្ទុកចាត់ចែង ដើម្បីឱ្យសេចក្តីសម្រេចរបស់ខ្ញុំទទួលបាននូវការអនុវត្តន៍ជាបន្ទាន់ ។

ខ្ញុំសូមលោកផ្តល់ដំណឹងដល់ខ្ញុំស្តីពីការទទួលលិខិតនេះ ។

ហត្ថលេខា : BREVIE

# ជំនាញ

ជំនាញចាំបាច់នាំខណ្ឌយដើម្បី

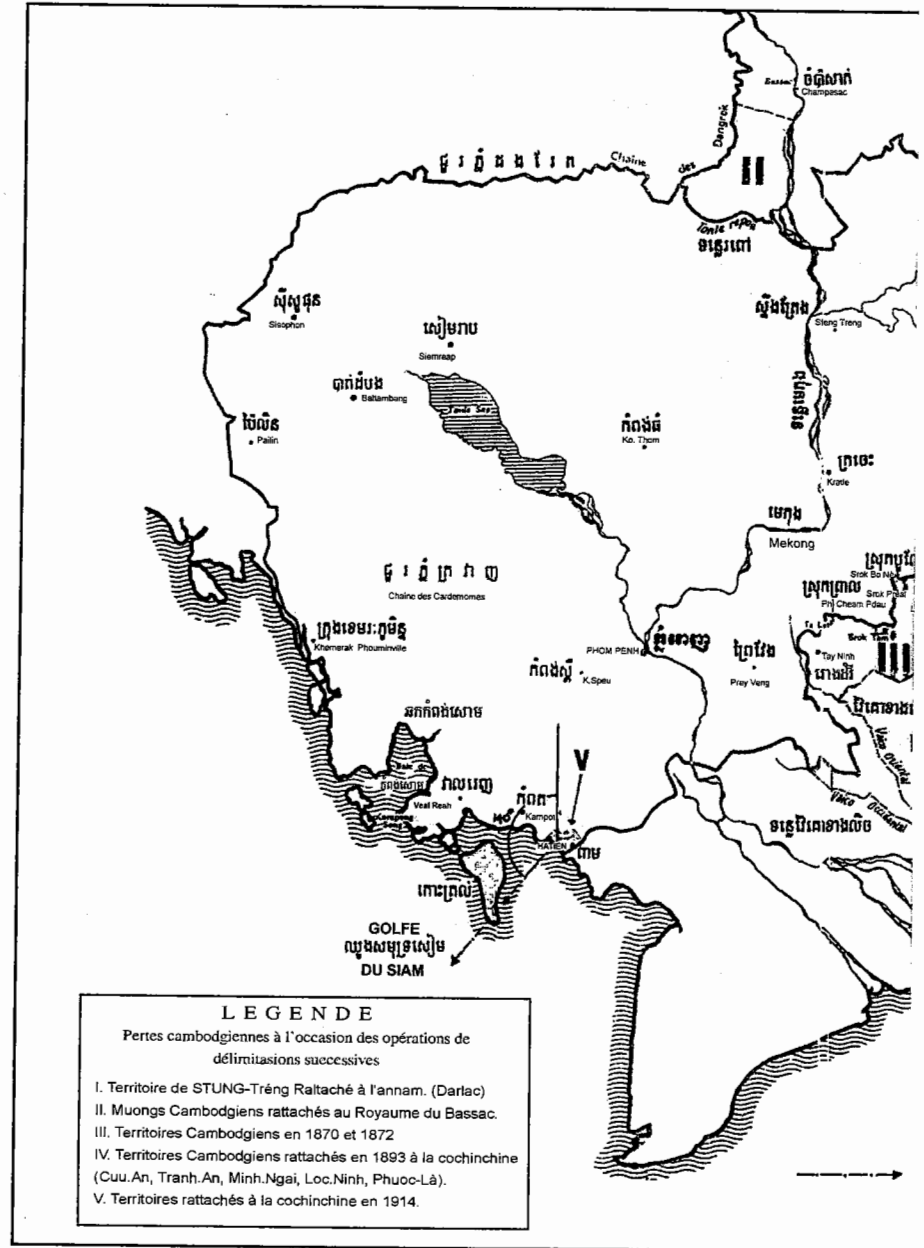
យល់នូវស្ថានភាពនៃ

ជាកម្មវត្ថុនៃការបោះពុម្ពផ្សាយ

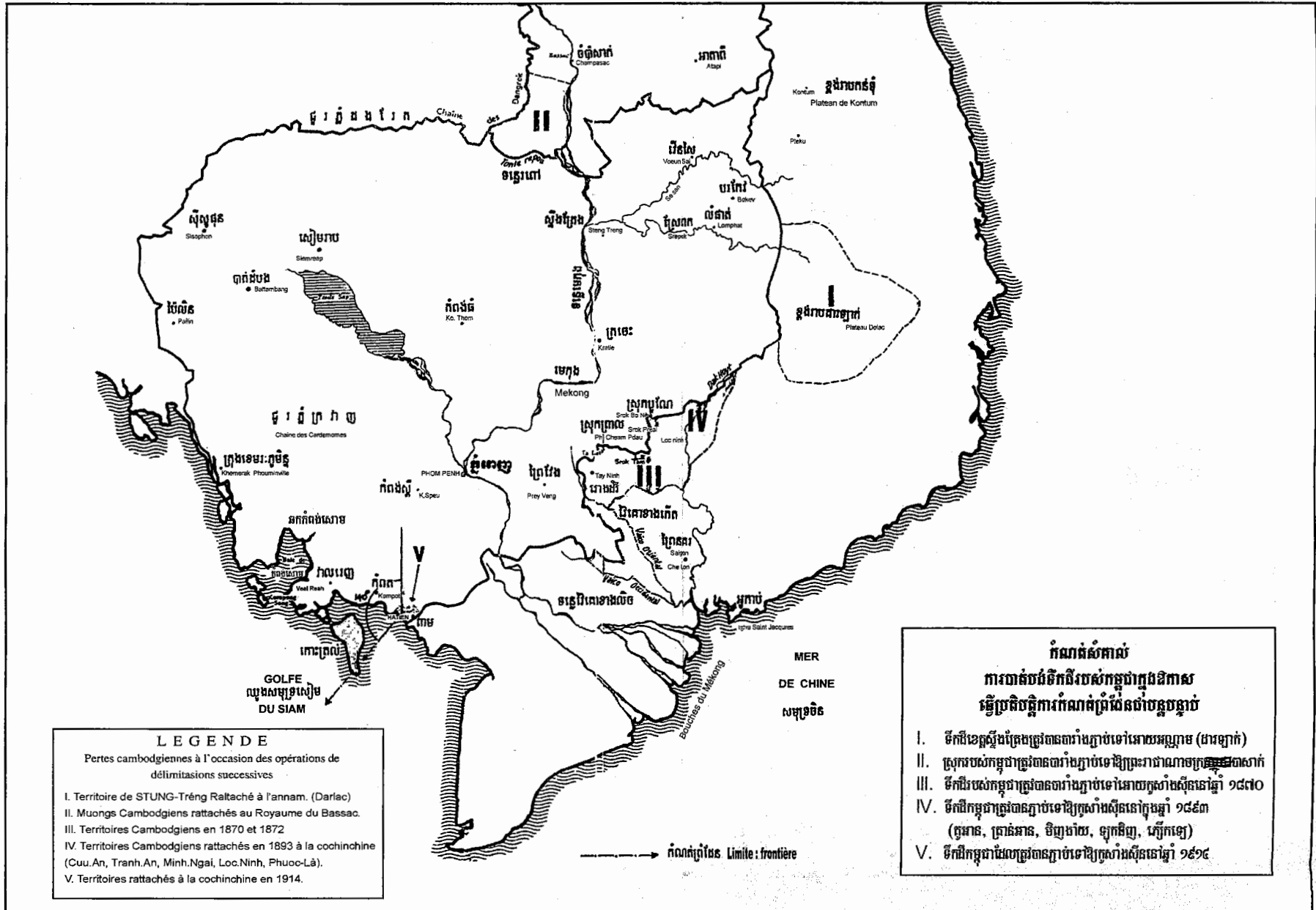
ដែលមានសារៈសំខាន់ធ្វើឱ្យ

ខាងត្រូវយល់ដឹងការពិនិត្យ

(ដោយ : សារិន ឆាក)



ផែនទី : ទី១ ការបាត់បង់ទឹកដីដែលទទួលបានដោយកម្ពុជា



**LEGENDE**  
 Pertes cambodgiennes à l'occasion des opérations de délimitations successives

- I. Territoire de STUNG-Tréng Rattaché à l'annam. (Darlac)
- II. Muongs Cambodgiens rattachés au Royaume du Bassac.
- III. Territoires Cambodgiens en 1870 et 1872
- IV. Territoires Cambodgiens rattachés en 1893 à la cochinchine (Cuu.An, Tranh.An, Minh.Ngai, Loc.Ninh, Phuoc-Lâ).
- V. Territoires rattachés à la cochinchine en 1914.

**កំណត់សំគាល់**  
 ការបាត់បង់ទឹកដីរបស់កម្ពុជាក្នុងឱកាសធ្វើប្រតិបត្តិការកំណត់ព្រំដែនជាចន្លោះគ្នា

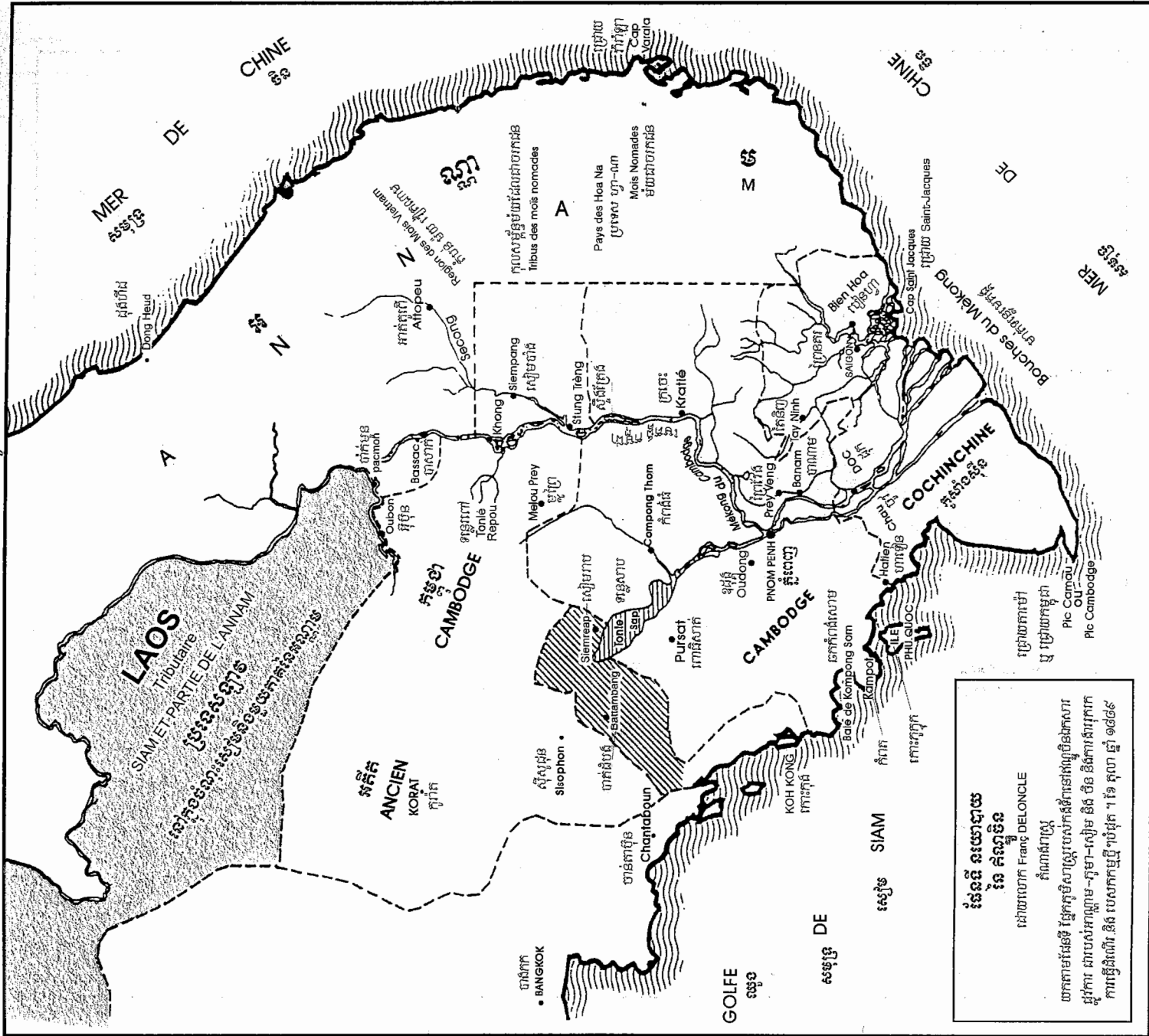
- I. ទឹកដីខេត្តស្ទឹងត្រែងត្រូវបានបាត់បង់ទៅអោយអណ្ណាម (ដាវលាត)
- II. ប្រទេសកម្ពុជាត្រូវបានបាត់បង់ទៅអោយប្រទេសបាសាក់
- III. ទឹកដីរបស់កម្ពុជាត្រូវបានបាត់បង់ទៅអោយកូសាំងស៊ីននៅឆ្នាំ ១៨៧០
- IV. ទឹកដីកម្ពុជាត្រូវបានបាត់បង់ទៅអោយកូសាំងស៊ីននៅក្នុងឆ្នាំ ១៨៩៣ (ត្រាងអាន, ត្រាងអាន, មិញហាយ, ឡាតឺញ, ហ្ស៊ីកឡេ)
- V. ទឹកដីកម្ពុជាដែលត្រូវបានបាត់បង់ទៅអោយកូសាំងស៊ីននៅឆ្នាំ ១៩១៤



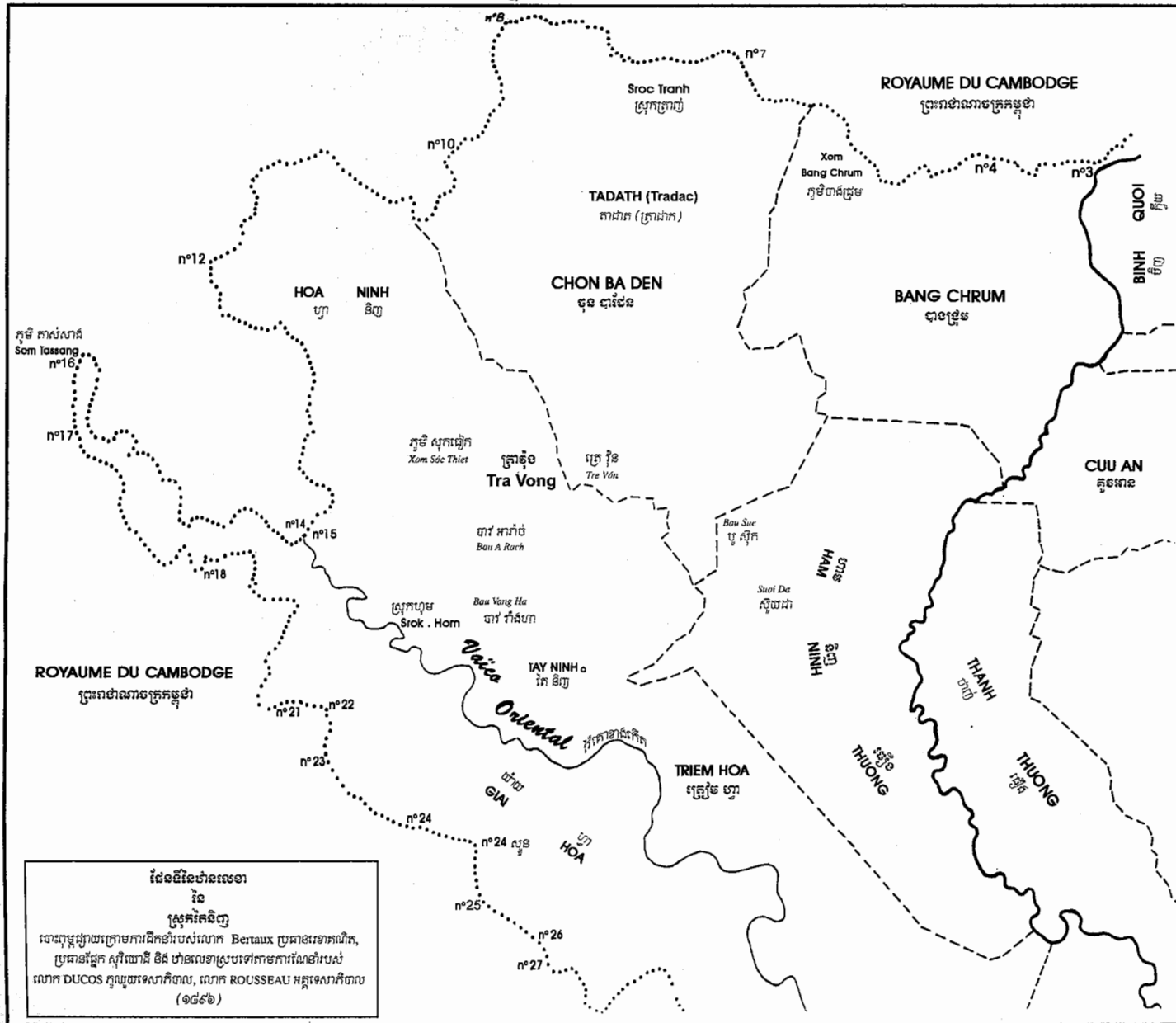


3 (TITRE 2)

ផែនទី នយោបាយ ឥណ្ឌូចិន ១៨៨៤

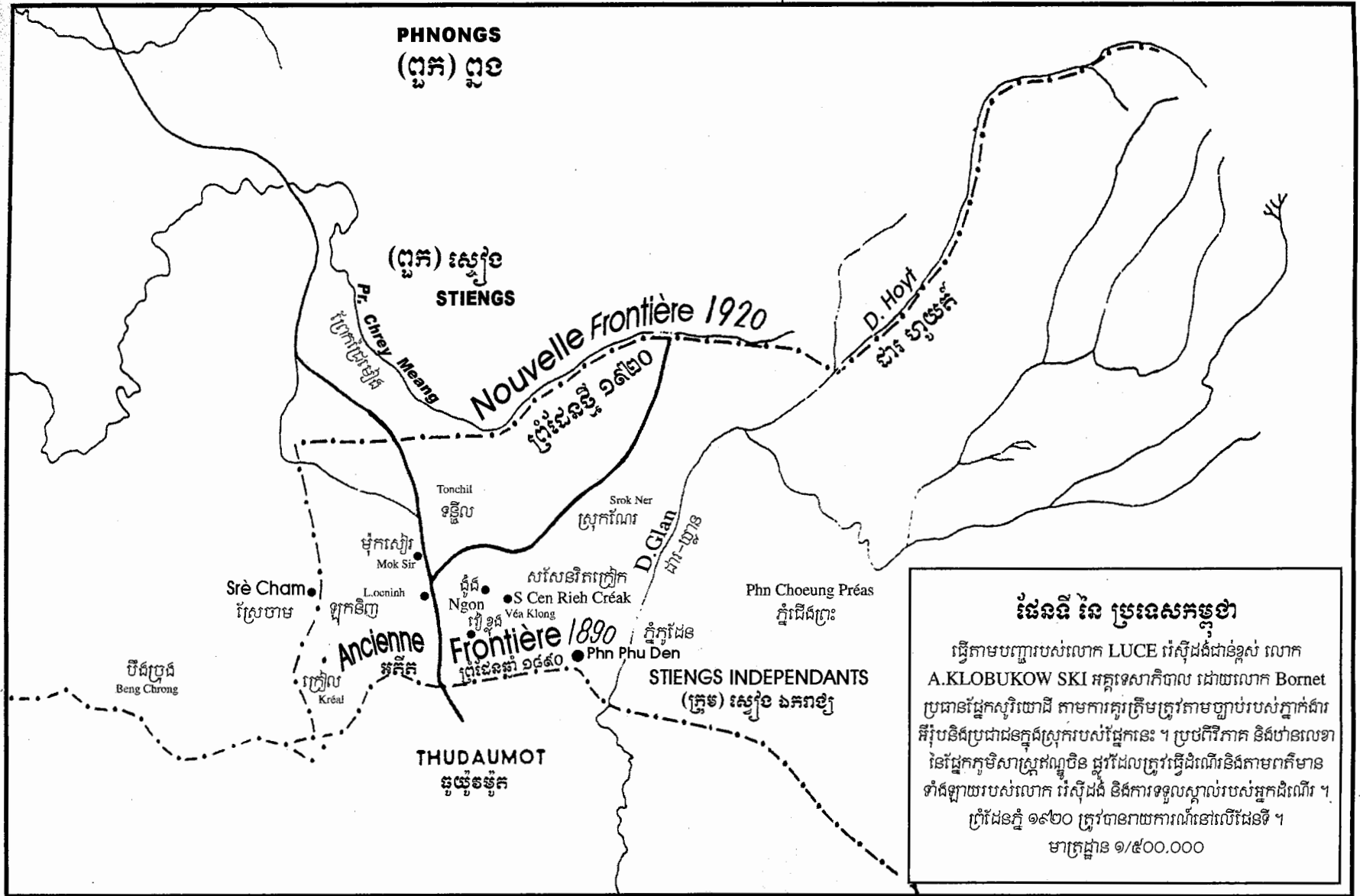


ផែនទី នយោបាយ  
នៃ ឥណ្ឌូចិន  
ដោយលោក F. DE LONCLE  
គំរោងដ៏ល្អ  
យកមកផែនទី ផ្នែកភូមិសាស្ត្ររបស់កងទ័ពនៅពេលចុងសតវត្សរ៍  
ដំបូង ជាបឋមសម័យ - ភូមា-ស៊ាម និង ចិន និងការសម្រេច  
ការធ្វើសិល្បៈ និង របស់កម្មវិធី រាប់ថ្នាក់ ។ ទំព័រ ១៨៨៤



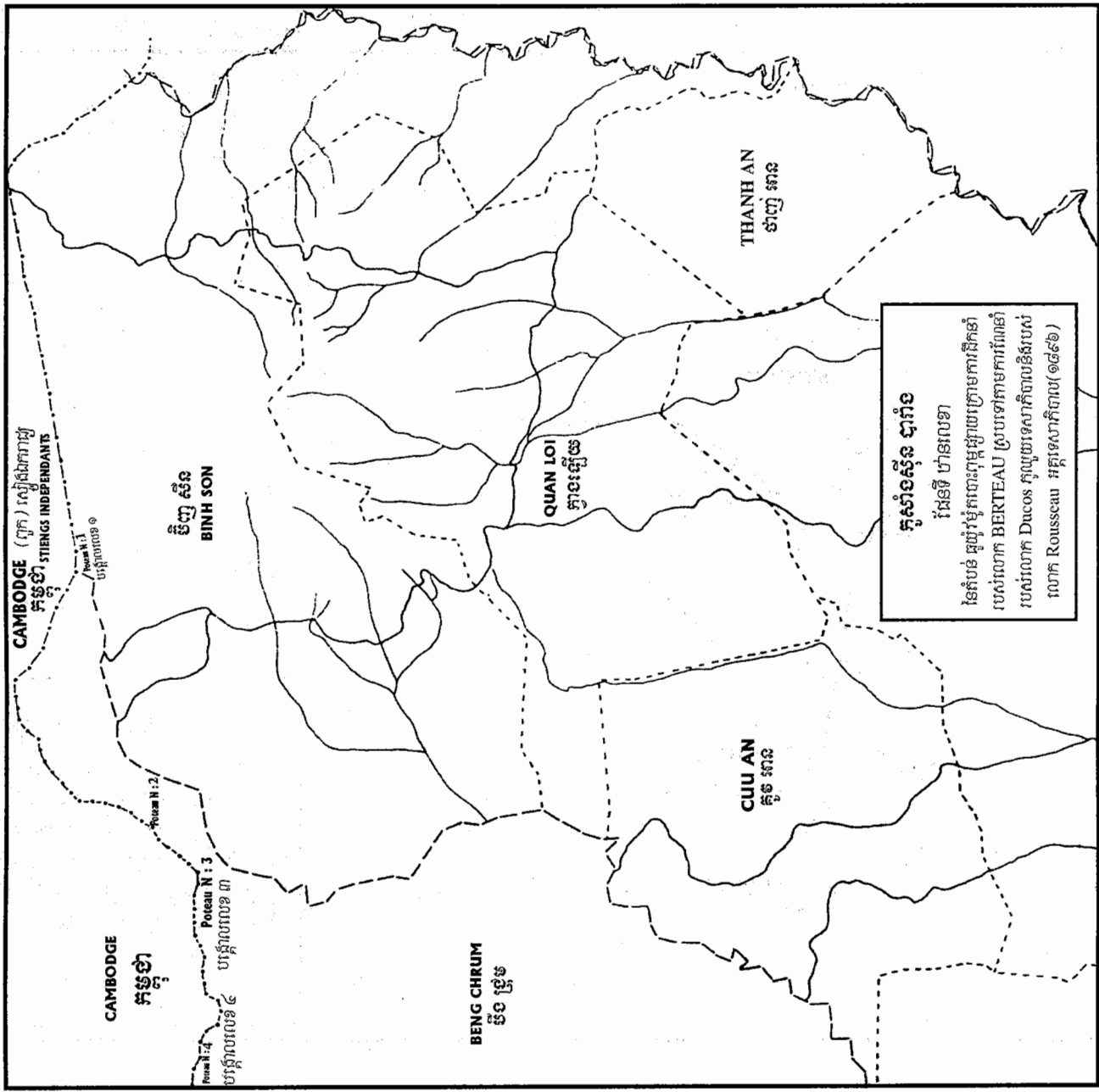
5 (TITRE 4)

ចំណែកព្រំដែន ស្រង់ពីរជាន់ នៃប្រទេសកម្ពុជា



6 (TITRE 3)

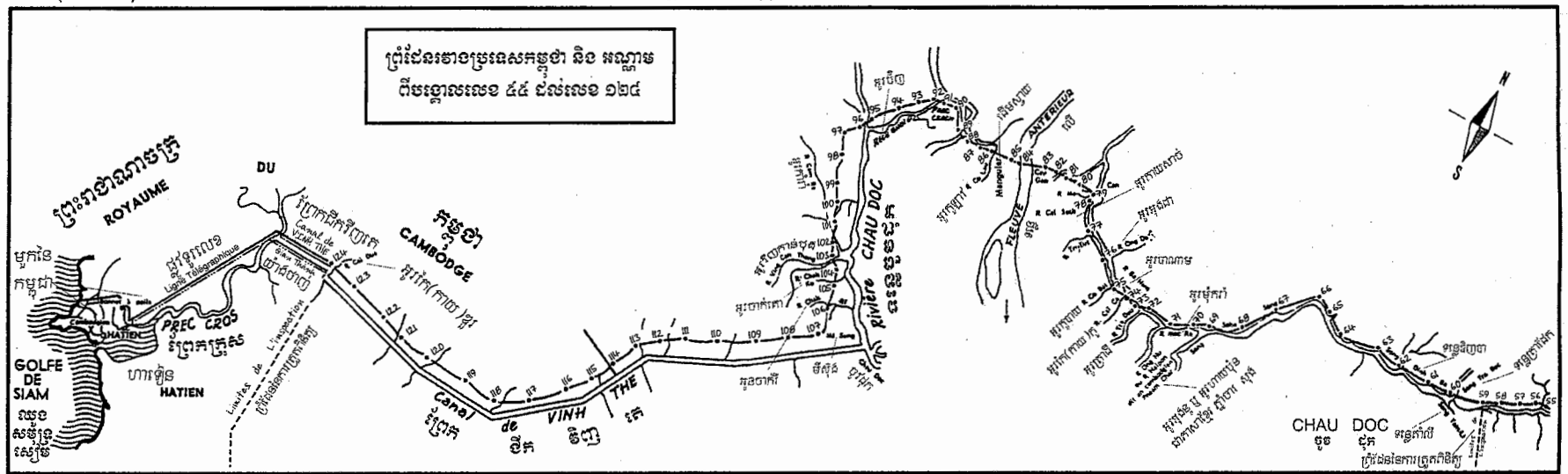
ដែនទី មណ្ឌល ជួយវម្ភិក ១៨៩៦



ផ្នែក  
 កម្ពុជា  
 GOL DE SIAM  
 ផ្នែក  
 ស្រុក

7 (TITRE 5)

ដែនទី ប្រាប់កន្លែងដាំបង្កោលព្រំដែន ៥៥-១២៤

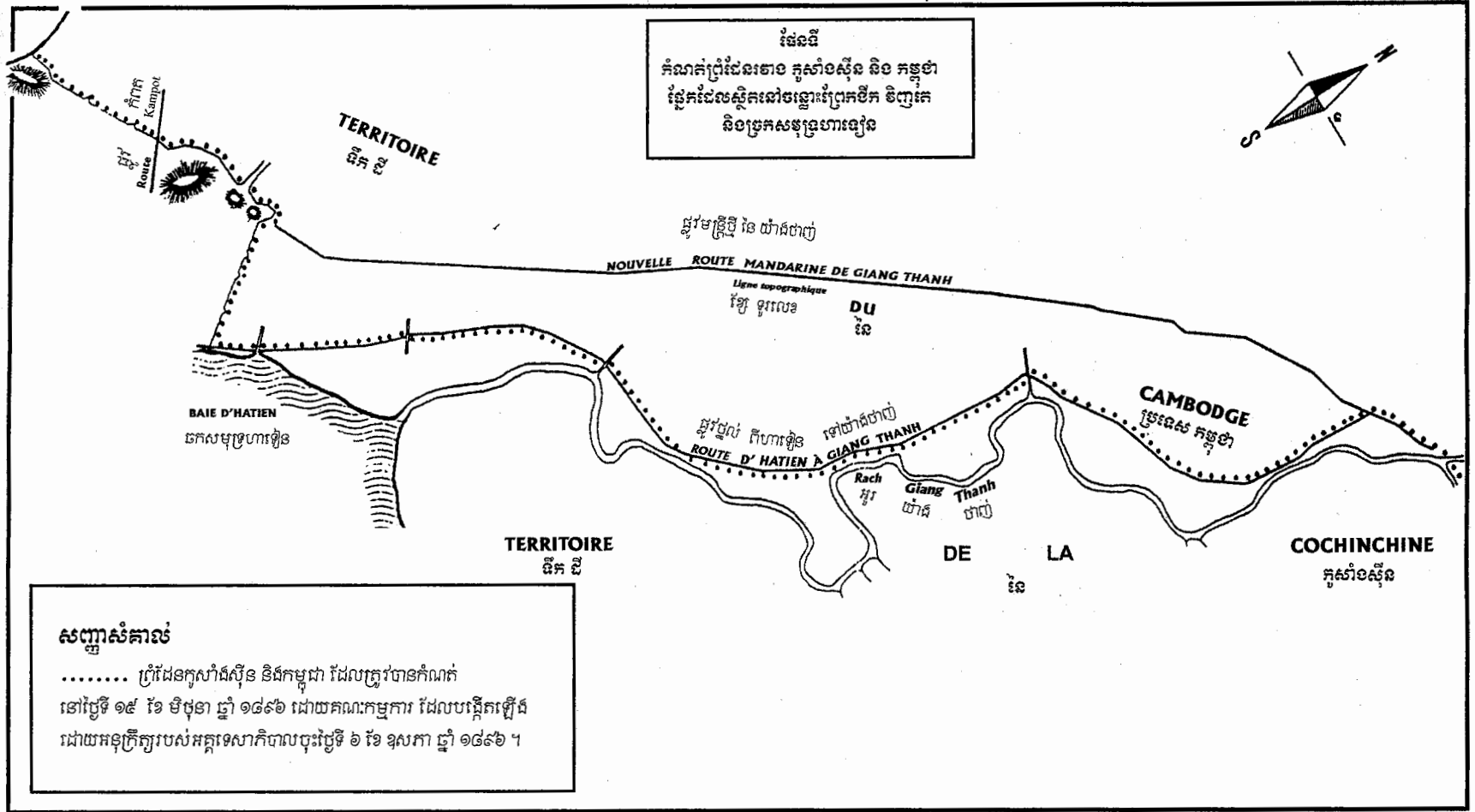






9 (TITRE 5)

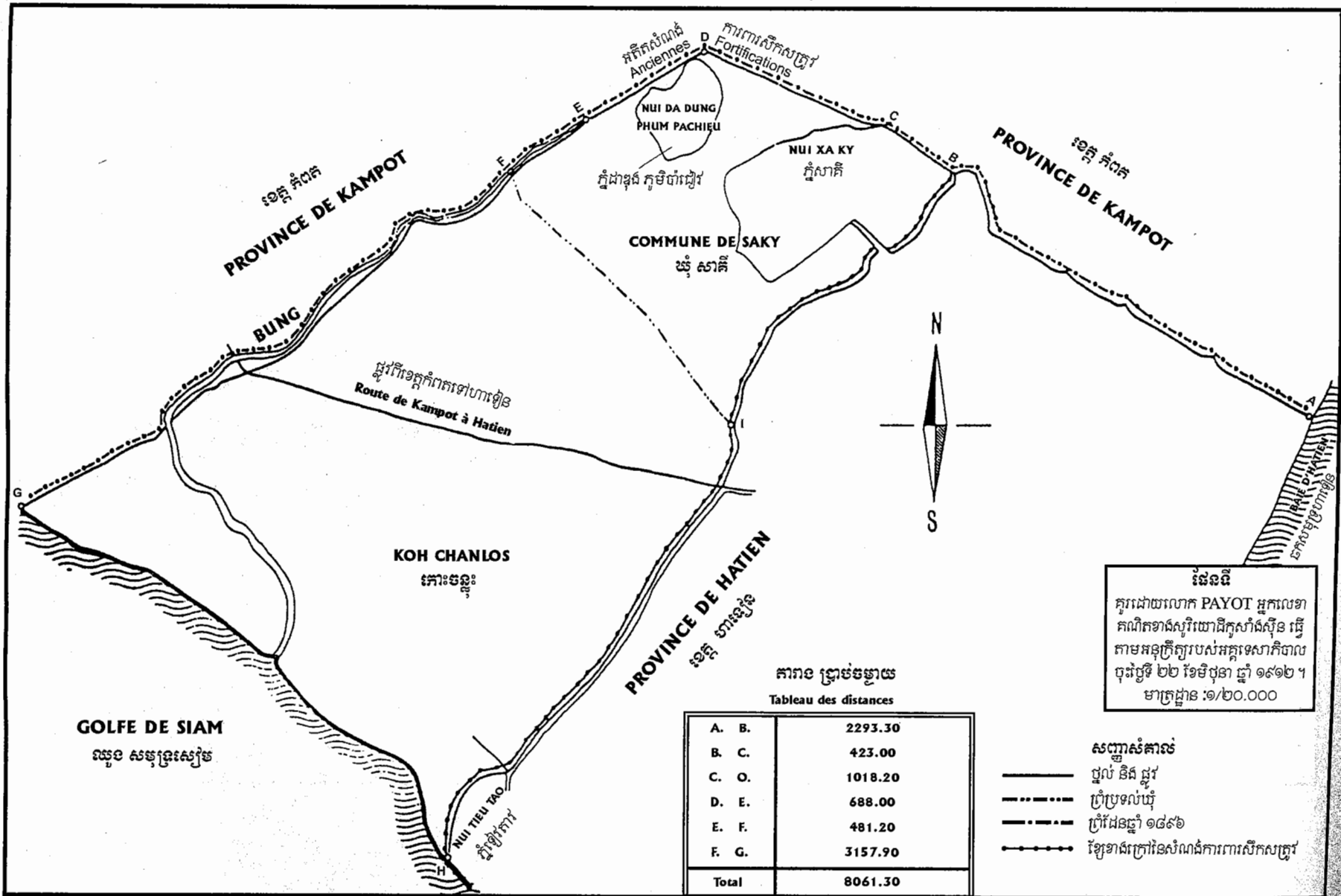
ព្រំដែនកូសាំងស៊ីន និង កម្ពុជា

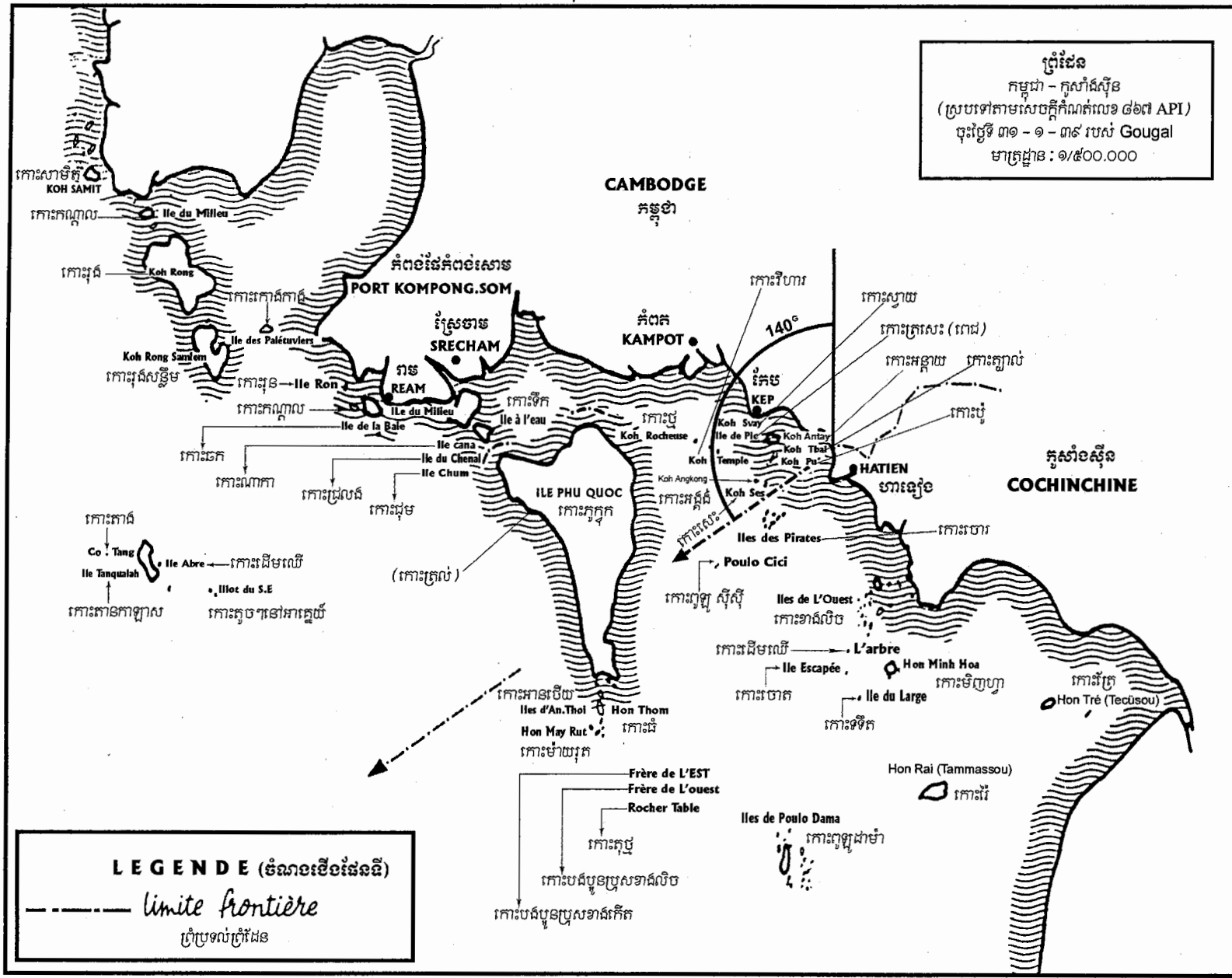


**ផែនទី**  
 កំណត់ព្រំដែនរវាង កូសាំងស៊ីន និង កម្ពុជា  
 ផ្អែកលើលំដាប់គោលដៅចន្លោះព្រំព្រឹកថ្ងៃ និង ទិញកេ  
 និងប្រកាសសុទ្ធជាធម្មតា



**សញ្ញាសំគាល់**  
 ..... ព្រំដែនកូសាំងស៊ីន និង កម្ពុជា ដែលត្រូវបានកំណត់  
 នៅថ្ងៃទី ១៩ ខែ មិថុនា ឆ្នាំ ១៨៩៦ ដោយគណៈកម្មការ ដែលបង្កើតឡើង  
 ដោយអនុក្រឹត្យរបស់អគ្គសេនាភិបាលប្រចាំថ្ងៃទី ៦ ខែ ឧសភា ឆ្នាំ ១៨៩៦ ។





ព្រំដែន  
 កម្ពុជា - កូសាំងស៊ីន  
 (ស្របទៅតាមសេចក្តីកំណត់លេខ ៨៦៧ API)  
 ចុះថ្ងៃទី ៣១ - ១ - ៣៩ របស់ Gougal  
 មាត្រដ្ឋាន : ១/៥០០.០០០

**LEGENDE (ចំណុចខ្ទឹមដៃ)**  
 - - - - - limite frontière  
 ព្រំប្រទល់ព្រំដែន



**សរុបសេចក្តីនៃការសិល្បៈក្នុងរឿងនេះ**

**(Bibliographie)**

**I - សៀវភៅទូទៅ**

Carré De Malberg (R.) - ការរួមវិភាគទានចំពោះទ្រឹស្តីទូទៅរបស់រដ្ឋភាគ១ និងភាគ២ , Paris Sirey 1922 ។

Cavare (L.) - ច្បាប់សាធារណៈអន្តរជាតិវិជ្ជមាន - Paris Pédone ,1951 , ភាគ១ និងភាគ២ ។

Despagnet (F.) - និទន្ទសាកល្បងអំពីអាណាព្យាបាល Larose និងForcel Paris 1899 ។

Despagnet (F.) - ការងារទូតនៃសាធារណរដ្ឋទីIII និងច្បាប់អន្តរជាតិ Larose , Paris 1904 ។

Reuter (F.) - ច្បាប់សាធារណៈអន្តរជាតិ Paris Sirey 1953 ។

Rousseau (Ch.)- គោលការណ៍ទូទៅនៃច្បាប់អន្តរជាតិ ភាគ១ Paris , Pédone 1944 ។

Sibert (N.) - សន្និសីទនៃច្បាប់សាធារណៈអន្តរជាតិ, Paris, Dalloz ,1932 ។

របាយការណ៍របស់គណៈកម្មការនៃច្បាប់អន្តរជាតិរបស់អង្គការសហប្រជាជាតិស្តីពីច្បាប់នៃសន្និសីទ - ឯកសារ A / C N 4 / 63 ចុះថ្ងៃទី២៤ មីនា ១៩៥៣ ឯកសារ A / C N 4 / 156 ចុះថ្ងៃទី២០ វិច្ឆិកា ១៩៦៣ ។

**II - សៀវភៅពិសេស**

Aymonier (E.) - ប្រទេសកម្ពុជា , ភាគ១ , ២ និងភាគ ៣ Paris , E. Leroux, 1900, 1901 , 1904 ។

Barthé Lémy - នៅឥណ្ឌូប៊ិន , Charpentier , Paris ។

Bernard (F.) - ឥណ្ឌូប៊ិន , Charpentier , Paris ។

Colonel Bernard (F.) - នៅសាលាការងារទូត Paris ស្នាដៃកំណត់ ១៩៣៣ ។

Colonel Bernard (F.) - ដើម្បីបម្រើឥណ្ឌូប៊ិន , Larose , Paris 1931 ។

Général Catroux - អំពីវិន័យកម្មពិរនៃឥណ្ឌូប៊ិន Plon Paris 1958 ។

Coedès (G.) - រដ្ឋហិណ្ឌូ នៃឥណ្ឌូប៊ិន និងឥណ្ឌូណេស៊ី ។ E.de Broccard , Paris 1948 ។

Coedès (G.) - សិលាចារឹក នៃប្រទេសកម្ពុជា បកប្រែដោយ G.Coedès Vol. vi Paris 1954 ។

Amiral Decoux - នៅចំពោះមុខចៅក្រមនៅឥណ្ឌូប៊ិន, Plon , Paris 1954 ។

Detroyat (L.) - សម្បត្តិរបស់បារាំងនៅឥណ្ឌូប៊ិន Delagrave , Paris ។

Paul Doumer - (អនុស្សារវិយ័) ឥណ្ឌូប៊ិនបារាំងសែស Vuibert et Neny .Paris , 1905

Paul Doumer - សភាពការណ៍នៅឥណ្ឌូប៊ិន (១៨៩៧-១៩០១) , Hanoi .P.N. Schneider , 1902 ។

Commandant Famin (F.) - នៅកុងក្រីង និងនៅលើព្រំដែន នៃ Kvang-Si, Challemeil , Paris 1895 ។

Gautier (H.) - បារាំងនៅកុងក្រីង Challemeil , Paris , 1884 ។

Garnier (F.) - ដំណើររុករកនៅឥណ្ឌូប៊ិនបារាំងសែស, Hachette . Paris 1893 ។

Gour (C.G.) - ស្ថាប័នរដ្ឋធម្មនុញ្ញ និងនយោបាយនៃប្រទេសកម្ពុជា ។ Paris . Delloz 1965 ។

Imbert (J.) - ប្រវត្តិសាស្ត្រនៃស្ថាប័នខ្មែរ ។ ភ្នំពេញ ១៩៦១ ។

Julien (F.) -Doudard de Lagrée នៅប្រទេសកម្ពុជានិងនៅឥណ្ឌូប៊ិន , Challemeil , aîné paris 1886 ។

Lanessan (J.M.de ) - គោលការណ៍នៃការធ្វើអាណានិគម Félix Alcan . Paris 1897 ។

Lanessan (J.M.de ) - ការធ្វើអាណានិគមរបស់បារាំងនៅឥណ្ឌូប៊ិន Félix Alcan Paris 1895 ។

Lanessan (J.M.de ) - ការពង្រីកអាណានិគមបារាំង Félix Alcan Paris 1886 ។

Louvet (L.E.) - សម្តែង d'Adran, Delhomme និង Briguet,Paris 1900 ។

Porcé (GUY) និង Maspéro (Eveline) - ទំនៀមទម្លាប់ និងប្រពៃណីរបស់ខ្មែរ Paris , payot 1938 ។

- Maybon (Charles -B) - ប្រវត្តិសាស្ត្រទំនើបនៃប្រទេសអណ្ណាម , Plon, Paris 1931 ។
- Meyniard ( Ch.) - ចក្រភពទី២ នៅឥណ្ឌូចិន Société d' Editions scientifiques Paris 1891 ។
- Navarre (Henri) - ដំណើរជិតផុត នៃឥណ្ឌូចិន , Plon Paris 1958 ។
- Pavie (A) - របស់កកម្ម Pavie នៅឥណ្ឌូចិន M. Leroux Paris , 1901 ។
- Pensri (Suvany - Buke) - ទំនាក់ទំនងរវាងប្រទេសបារាំងនិងប្រទេសថៃ នៅសតវត្សទី១៩ Bangkok 1962 ។
- Petit (E.) - ការចាត់ចែងរបស់អាណានិគមបារាំង និងរបស់បណ្តាប្រទេសជាអាណាព្យាបាល , Berger . Levrault et Cie , Paris , 1894 ។
- Morizon (R.) - ឯកលខនា នៃប្រទេសកម្ពុជា ។ រោងពុម្ពចុងបូព៌ាប្រទេស , ហាណូយ ១៩៣១ ។
- Rivière (L.P) - សៀម, J.Peyronnet et Cie , Paris ។
- Septans - ការចាប់ផ្តើមនៃឥណ្ឌូចិនបារាំងសែស Challamel Ainé , Paris ។
- They (R.) - ឥណ្ឌូចិន បារាំងសែស Paul Beval , Paris , 1931 ។

**III - ទិក្ខុបធម្មនុវត្ត**

- Panupong (Arun) - ទឹកដីឥណ្ឌូចិន-ថៃ Paris , Droit 1953 ។
- Petit (E.) - ផលនៃអាណាព្យាបាលទាក់ទងទៅនឹងអធិបតេយ្យភាពខាងក្នុងរបស់រដ្ឋដែលត្រូវការពារ Poitiers , Droit . 1900 ។
- SIRMAR GIEFF (H.G)-សភាពការណ៍របស់រដ្ឋ ពាក់កណ្តាលអធិបតេយ្យភាពចំពោះទស្សនៈនៃច្បាប់អន្តរជាតិ Paris . Droit . 1880 ។

A - សៀវភៅដែលចោះពុម្ពផ្សាយដោយក្រសួងការបរទេសបារាំងនៅក្រោមចំណងជើង :

- កិច្ចការ នៃ តុង កីង

- កិច្ចការ នៃ ប្រទេសចិន
- ប្រទេសចិន
- កិច្ចការ នៃ មេគង្គលើ
- កិច្ចការ នៃ ប្រទេសសៀម និងមេគង្គលើ
- កិច្ចការ នៃ ប្រទេសសៀម

B - ឯកសារទាំងឡាយរបស់អតីតក្រសួងនៅឯនាយសមុទ្រ ផ្លូវ Oudinot ។ ឯកសារទាំងនេះត្រូវបានបង្កើតឡើងដោយអក្សរ និងរបាយការណ៍របស់ទេសាភិបាលនៅកូសាំងស៊ុន របស់រ៉េស៊ីដង់ដាខ្ពស់ នៃប្រទេសអាណាព្យាបាលរបស់អគ្គទេសាភិបាលឥណ្ឌូចិន ។

ឯកសារទាំងនេះត្រូវបានរៀបចំនៅក្រោមចំណងជើងថា "ឥណ្ឌូចិន" ចំពោះពួកអ្នកដែលចាប់អារម្មណ៍ចំពោះបណ្តាប្រទេសជាអតីតឥណ្ឌូចិនបារាំងសែស និងនៅក្រោមចំណងជើងថា "ប្រទេសសៀម" ចំពោះពួកអ្នកដែលទាក់ទង និងទំនាក់ទំនងរវាងសៀមមួយផ្នែក និងប្រទេសបារាំងនិងបណ្តាប្រទេសនៅឥណ្ឌូចិនមួយផ្នែកទៀត ។

C - ឯកសារដែលរក្សាទុកដោយបណ្តាលវិយជាតិ នៃប្រទេសកម្ពុជា ដែលបានមកពីបណ្តាលវិយរបស់អតីតរ៉េស៊ីដង់ដាខ្ពស់នៅប្រទេសកម្ពុជា ។ ឯកសារទាំងនេះមិនសូវមានច្រើនទេ ពីព្រោះថា មានសំណុំរឿងជាច្រើនត្រូវបានដកចេញដោយឯកអគ្គរដ្ឋទូតបារាំងនៅប្រទេសកម្ពុជានៅមុនពេលការផ្ទេររបស់ពួកគេ ។ ប៉ុន្តែការស្រាវជ្រាវដ៏អំណត់អាចឲ្យរកឃើញឡើងវិញ នូវឯកសារដឹកមួយចំនួនដែលគួរឲ្យចាប់អារម្មណ៍ដែលផ្តល់នូវព័ត៌មានដែលបញ្ជាក់បន្ថែមនូវឯកសារទាំងឡាយដែលមាននៅក្នុងឯកសាររបស់អតីតក្រសួងនៅឯនាយសមុទ្រជាមួយនិងការយកចិត្តទុកដាក់ នេះដែលឯកសារទាំងនេះ ផ្តល់នូវភាពលំអិតបន្ថែមទៀត ។



### សារបំណុល

|   |    |
|---|----|
| អារម្ភកថា សារិន ឆាក.....                              | ១១ |
| ព្រះរាជលិខិតចារព្យរបស់ សម្តេច ព្រះនរោត្តម សីហនុរ្ស៊ីន |    |
| ព្រះប្រមុខរដ្ឋ នៃព្រះរាជាណាចក្រកម្ពុជា.....           | ១៧ |
| អារម្ភកថា របស់លោក Paul Reuter.....                    | ១៩ |
| សេចក្តីផ្តើម .....                                    | ២២ |

#### ភាគទី ១

#### ស្ទឹងត្រែង និង ដាណូរក់

|   |    |
|---|----|
| ព្រំដែនខេត្តស្ទឹងត្រែង (ត្រើយខាងឆ្វេងនៃទន្លេមេគង្គ- ផ្នែកដែលមានរវាងទន្លេ មេគង្គ និងប្រភព នៃ Dar - Hoyt . ១៨៩៣ - ១៩២៩ )..... | ៣៨ |
|---|----|

#### ផ្នែកដំបូង

|  |    |
|--|----|
| ការលុបបំបាត់ការគ្របសង្កត់របស់សៀម: សន្ធិសញ្ញាចុះថ្ងៃទី..... | ៣៩ |
|--|----|

#### ផ្នែកទី ១

|  |    |
|--|----|
| ការភ្ជាប់ទៅអាណានិគម កូសាំងស៊ិន នូវទឹកដីកម្ពុជាដែលបានសង្កេត... ៤០ | ៤០ |
| ១- ការបែងចែកដីនៃទឹកដីរដ្ឋបាល .....                               | ៤០ |
| ២- សភាពការណ៍រដ្ឋបាលនៃទន្លេមេគង្គកណ្តាល .....                     | ៤២ |

#### ផ្នែកទី II

|  |    |
|--|----|
| ការភ្ជាប់ទៅប្រទេសលាវ .....   | ៥៥ |
| ១- ពីខែមិថុនា ឆ្នាំ ១៨៩៥ ទៅខែកុម្ភៈ ឆ្នាំ ១៨៩៩ : ទឹកនិយម នៃប្រទេសលាវ |    |
| ខាងលើ និងប្រទេសលាវខាងក្រោម .....                                     | ៥៥ |
| ២- កំណើតនៃការឯកភាពនៃរដ្ឋបាលលាវ .....                                 | ៥៦ |

#### ផ្នែកទី III

|  |    |
|--|----|
| ការធ្វើឲ្យដូចដើមឡើងវិញនូវភាពខ្វះ នៃអធិបតេយ្យភាពកម្ពុជា.....          | ៥៧ |
| ១- សេចក្តីស្នើ Pavis (១៨៩៤) .....                                    | ៥៧ |
| ២- អនុក្រឹត្យស្តីពីការប្រគល់ឲ្យវិញចុះថ្ងៃទី ១ ខែធ្នូ ឆ្នាំ ១៩០៤..... | ៥៨ |

#### ផ្នែកទី IV

|   |    |
|---|----|
| ការភ្ជាប់ទៅប្រទេសអណ្តាមនូវទឹកដីកម្ពុជា Darlac .....                 | ៦០ |
| ១-ការបង្កើតស្នងការដ្ឋាន Darlac .....                                | ៦១ |
| ២-ការភ្ជាប់ផ្នែករដ្ឋបាលនៅ ដាណូរក់ទៅឲ្យអាណាព្យាបាលអណ្តាម :           |    |
| អនុក្រឹត្យចុះ ថ្ងៃទី២២ ខែវិច្ឆិកា ឆ្នាំ ១៩០៤ .....                  | ៦២ |
| ៣-ការវិវត្តន៍ផ្នែករដ្ឋបាល និងនយោបាយនៅ Darlac : អនុក្រឹត្យ           |    |
| ចុះថ្ងៃទី៤ ខែកក្កដា ឆ្នាំ១៩០៥ និងចុះថ្ងៃទី២ ខែកក្កដា ឆ្នាំ១៩២៣..... | ៦៣ |
| ៤- ការទាមទាររបស់ រាជវាំង វ៉េ .....                                  | ៦៤ |
| ៥-ការភ្ជាប់នយោបាយទៅអណ្តាម .....                                     | ៦៨ |

**តារាង ២**  
**ស្ទីងរៀបចំ និង លាវ**

ព្រំដែនរវាងកម្ពុជា និងព្រះរាជាណាចក្របាលសាក់ (ប្រទេសលាវបច្ចុប្បន្ន) :

ផ្នែក ដែលមានរវាងភ្នំដងរែក និងទន្លេមេគង្គ)..... ៧៣

១- ការលុបបំបាត់ ការត្រួតត្រារបស់សៀម : អនុសញ្ញាចុះថ្ងៃទី១៣ ខែកុម្ភៈ ឆ្នាំ ១៩០៤ ..... ៧៣

២- ការកំណត់ព្រំដែន : អនុក្រឹត្យចុះថ្ងៃទី២៨ ខែមីនា ឆ្នាំ ១៩០៥... ៧៥

៣-ការកាត់យក ដោយប្រាកដប្រជាទៅនៃទឹកដីជាតិរបស់កម្ពុជា :

អនុក្រឹត្យចុះថ្ងៃ ទី១៦ ខែឧសភា ឆ្នាំ ១៩០៥ ..... ៧៩

៤-សេចក្តីសន្និដ្ឋាន .....៨២

**តារាង ៣**  
**ស្វាយរៀបចំ ព្រៃតែង កំពង់ចាម និងក្រសួងស៊ីន**  
**(១៨៦៩-១៨៧២)**

ព្រំដែនរវាង តាន អាន , ត្រាង ធាង , និងតែ និញ (កូសាំងស៊ីន) មួយផ្នែក និង ស្វាយរៀង,ព្រៃវែង និងកំពង់ចាម មួយផ្នែកទៀត..... ៨៤

**ជំពូកទី I**

ការរៀបចំព្រំដែន ..... ៨៥

**ផ្នែកទី I**

សភាពការណ៍មុនការអនុវត្តន៍ការងារ ..... ៨៥

**ផ្នែកទី II**

ការរៀបចំ ..... ៩២

**ផ្នែកទី III**

ដំណាក់កាលទី១ នៃការងារបោះគោលដី ..... ៩៧

១- ការងាររបស់គណៈកម្មការ ..... ៩៧

២- ការពិនិត្យព្រំដែនដែលបានរៀបចំឡើង ..... ១០១

៣- តួនាទីរបស់ស្នងការកម្ពុជា ..... ១០២

៤- ឥរិយាបថរបស់ព្រះមហាក្សត្រ ..... ១០៥

៥- សេចក្តីសម្រេចចុះថ្ងៃទី៩ ខែកក្កដា ឆ្នាំ ១៨៧០ ..... ១០៦

**ផ្នែកទី IV**

តំណាក់កាលទី២ នៃប្រតិបត្តិការបោះគោលដី..... ១០៩

១-អវត្តមាននៃស្នងការកម្ពុជា ..... ១០៩

២-អាកប្បកិរិយារបស់អធិការចារាំង ..... ១០៩

**ជំពូកទី II**

តម្លៃគតិយុត្ត នៃកំនួសព្រំដែន..... ១១០

**ផ្នែកទី I**

ព្រំដែន អន្តរជាតិ ?..... ១១២

១-ក្របខ័ណ្ឌទូទៅនៃបញ្ហា ..... ១១២

២-ការអនុវត្តន៍ ..... ១១៣

**ផ្នែកទី II**

|                                |     |
|--------------------------------|-----|
| ការកំណត់ព្រំដែនរដ្ឋបាល ? ..... | ១១៥ |
| ១-ទិន្នន័យទូទៅ .....           | ១១៥ |
| ២-ការអនុវត្តន៍.....            | ១១៦ |

**ផ្នែកទី III**

|  |     |
|--|-----|
| សភាពការណ៍គតិយុត្តនៃទឹកដីដែលបានភ្ជាប់ ..... | ១១៧ |
|--|-----|

**ភាគទី IV**

**កំណត់ចាម ក្រចេះ និង ឧប្បត្តិប្បវេណី**  
(១៨៧១-១៩១៤)

**ជំពូកទី I**

|                      |     |
|----------------------|-----|
| ការរៀបចំព្រំដែន..... | ១១៨ |
|----------------------|-----|

**ផ្នែកទី I**

|  |     |
|--|-----|
| សភាពការណ៍របស់ប្រទេសនៅក្នុងឆ្នាំ ១៨៧០ ..... | ១២០ |
|--|-----|

**ផ្នែកទី II**

|  |     |
|--|-----|
| ដំណាក់កាលនៃការកាត់យកទឹកដីកម្ពុជា ..... | ១២០ |
|--|-----|

**អនុផ្នែកទី I**

|  |     |
|--|-----|
| ដំណាក់កាលទី១ (១៨៩០) .....                        | ១២០ |
| ១-ទិន្នន័យនៃដែនទឹកដីកម្ពុជាស្រុកនៃឥណ្ឌូចិន ..... | ១២១ |
| ២-លក្ខណៈភាន់ច្រឡំរបស់ពួកគេ .....                 | ១២១ |

|                                  |     |
|----------------------------------|-----|
| ៣-ការរារាំងរបស់អាជ្ញាធររាជ ..... | ១២៤ |
|----------------------------------|-----|

**អនុផ្នែកទី II**

|  |     |
|--|-----|
| <b>ដំណាក់កាលទី ២ (១៨៩៣ )</b> .....                 | ១២៥ |
| ១-អនុក្រឹត្យរបស់សេនាភិបាលក្រសួងស៊ុន ចុះថ្ងៃទី..... | ១២៥ |
| ២-មូលហេតុនៃអនុក្រឹត្យនេះ - លក្ខណៈវិលោករបស់វា ..... | ១២៦ |
| ៣-ផលពិបាកនៃការបញ្ចូលជាឧបសម្ព័ន្ធ.....              | ១៣៣ |

**អនុផ្នែកទី III**

|   |     |
|---|-----|
| អនុក្រឹត្យរបស់អគ្គសេនាភិបាលឥណ្ឌូចិនចុះថ្ងៃទី.....       | ១៣៧ |
| ១-ដើមកំណើតនៃអនុក្រឹត្យចុះថ្ងៃទី៣១ ខែកក្កដា ឆ្នាំ ១៩១៤ : |     |
| ការពង្រីកនៃដំណាំកៅស៊ូ .....                             | ១៣៧ |
| ២-ដំណើរការនៃគណៈកម្មការ ខ្លឹមសារនៃអនុក្រឹត្យចុះថ្ងៃទី៣១  |     |
| ខែកក្កដា ឆ្នាំ ១៩១៤ .....                               | ១៤០ |
| ៣-គោលសំខាន់នៃការវាយតម្លៃអនុក្រឹត្យ ចុះថ្ងៃទី៣១          |     |
| ខែកក្កដា ឆ្នាំ ១៩១៤.....                                | ១៤២ |

**ជំពូកទី II**

|  |     |
|--|-----|
| តម្លៃគតិយុត្តនៃព្រំដែន.....                            | ១៤៦ |
| ១-ការគ្មានសយល់ព្រមរបស់កម្ពុជា .....                    | ១៤៧ |
| ២-ភាពមិនអាចទៅរួចនៃអន្តរជាតិក្នុងការបញ្ចូលជា            |     |
| ឧបសម្ព័ន្ធនៃទឹកដីកម្ពុជា .....                         | ១៤៨ |
| ៣-ភាពមិនប្រក្រតី ផ្ទៃក្នុងនៃការបញ្ចូលជាឧបសម្ព័ន្ធ..... | ១៤៩ |

**ភាគទី V**

**ព្រំដែន កណ្តាល ភាគខាងកើត និងខាងលិច**  
(១៨៧៣ - ១៩១៤ )

ព្រឹត្តិបត្រ និងហាត់ដេន មួយផ្នែក និងព្រឹត្តិបត្រ កណ្តាល ភាគីក្រុង និងកំពត មួយ  
ផ្នែកទៀត (១៨៧៣-១៩១៤)..... ១៥២

**ជំពូកទី I**

ប្រវត្តិសាស្ត្រនៃការរៀបចំព្រឹត្តិបត្រ ..... ១៥៣

**ផ្នែកទី I**

សភាពការណ៍មុនការចាប់ផ្តើមការងារ ..... ១៥៣

**ផ្នែកទី II**

- គំនូសនៃព្រឹត្តិបត្រ ..... ១៦២
- ១-ការរៀបចំ ..... ១៦២
- ២-អនុសញ្ញាចុះថ្ងៃទី ១៥ ខែកក្កដា ឆ្នាំ ១៨៧៣ និងការចាប់..... ១៦២
- ៣-ការសិក្សាពិពណ៌នាអំពីព្រឹត្តិបត្រ..... ១៦៣
- ៤-ការកែប្រែជាខាងក្រោយដែលធ្វើឲ្យខូចប្រយោជន៍ប្រទេស..... ១៧០

**ជំពូកទី II**

តម្លៃគតិយុត្តនៃព្រឹត្តិបត្រ ..... ១៨២

**ផ្នែកទី I**

សេចក្តីសង្ខេបនៃហេតុការណ៍ ..... ១៨២

**ផ្នែកទី II**

- តម្លៃគតិយុត្តនៃព្រឹត្តិបត្រ ឆ្នាំ ១៨៧៦ ..... ១៨៣
- ១-តម្លៃគតិយុត្តនៃអនុសញ្ញា ចុះថ្ងៃទី១៥ ខែកក្កដា ឆ្នាំ ១៨៧៣ ... ១៨៣
- ២-តម្លៃគតិយុត្តនៃគំនូសព្រឹត្តិបត្រដែលបានធ្វើ ..... ១៨៤

**ផ្នែកទី III**

តម្លៃគតិយុត្តនៃព្រឹត្តិបត្រ ១៩១៤ ..... ១៨៥

**ភាគទី VI**

**ព្រឹត្តិបត្រសម្រាប់**

ព្រឹត្តិបត្រសម្រាប់..... ១៨៧

**ផ្នែកទី I**

- ការទាមទាររបស់រឿតណាមនៅឆ្នាំ ១៩៦០ ..... ១៨៧
- ១-របៀបដោះស្រាយរបស់ពួកគេ ..... ១៨៧
- ២-ការឆ្លើយបដិសេធនូវទស្សន៍ករណ៍ទាំងឡាយនៃលំដាប់..... ១៨៧
- ៣-ការឆ្លើយបដិសេធនូវទស្សន៍ករណ៍ទាំងឡាយ នៃលំដាប់..... ១៧៩

**ផ្នែកទី II**

- ការដកកម្រិត ឆ្នាំ ១៩១៣ ..... ១៩១
- ១-ដើមកំណើតនៃការដកកម្រិត ..... ១៩១
- ២-ការរារាំងរបស់រដ្ឋការបារាំង ..... ១៩២
- ៣-និរកូបបទរបស់កូសាំងស៊ីន ..... ១៩៥
- ៤-និរកូបបទរបស់កម្ពុជា ..... ១៩៦

**ផ្នែកទី III**

- សេចក្តីសម្រេចឆ្នាំ ១៩៣៩ ..... ១៩៦
- ១-មូលហេតុ និងខ្លឹមសារនៃសេចក្តីសម្រេច ..... ១៩៦
- ២-ការបកស្រាយរបស់រឿតណាម នូវសារាចរ ..... ១៩៧

សេចក្តីសន្និដ្ឋានទូទៅ ..... ១៩៩

I- លក្ខណៈរដ្ឋបាល នៃព្រំដែន..... ២០០

II- ការបញ្ចូលជាឧបសម្ព័ន្ធ ..... ២១៧

II- ជំហរនៅទីបញ្ចប់ ..... ២២២

តារាងសរុប ..... ២២៤

១. អត្ថបទទាំងឡាយនៃឧបសម្ព័ន្ធ ..... ២៤០

II- ដែនទី ..... ២៦៩

សរុបសៀវភៅដែលនិយាយក្នុងរឿងនេះ BIBLIOGRAPHIE ..... ២៧៨

សារបំណុល ..... ២៨២



**ឥន្ទ្រទេវី**  
The Indradevi Publishing